



Plantaciones de manzanos en plena floración

ALTO VALLE

El Alto Valle de Río Negro es atravesado por la ruta Nacional 22 - trayecto obligado de los viajeros que desde Buenos Aires se dirigen a Bariloche - brindando en su recorrido múltiples alternativas. En la época estival especialmente, un manto de color cubre la zona invitando al turista a detenerse para visitar chacras en plena actividad y los establecimientos industriales que, en torno a ésta, procesan manzanas, duraznos, tomates, lúpulo, etc. También es importante la producción de uva y la zona cuenta con bodegas que elaboran los buenos vinos de Río Negro. Pasar por el Alto Valle y no detenerse a conocer el centro más importante del país en cuanto a la producción de frutas, es perder la oportunidad de ver las posibilidades de un valle maravillosamente pródigo.

A lo largo del valle se encuentran ciudades importantes como Roca, Cipolletti, Allen, Villa Regina, que cuentan no sólo con muy buena hotelería y constante disponibilidad de servicios mecánicos y de atención al automotor, sino también con una creciente actividad cultural reflejada en cines, teatros, espectáculos, exposiciones, museos, etc. Se suma a todo esto, el encanto del Río Negro cuya ribera se extiende paralela a la ruta y esta jalonada por balnearios y añosas arboledas propicias para realizar picnics y campamentos. Una mención aparte merece el lago Pellegrini. Este lago artificial nuclea la actividad náutica zonal, junto al atractivo de un balneario, Ruca Có, que cuenta con todas las comodidades que el turista exige.




Arboledas en la ribera del Río Negro.



Esquiadores en Cerro Catedral

Anualmente, coincidiendo con la recolección de la manzana y teniendo como sede a la ciudad de General Roca, se realiza la "Fiesta Nacional de la Manzana". Generalmente a fines de marzo, cuando se ha concretado la mayor parte de la zafra, se aúnan esfuerzos para llevar a cabo festejos y espectáculos que tienen su culminación en un gran desfile de carrozas y la elección de la Reina de la Manzana. Súmase al mismo tiempo, un evento deportivo de singular interés para los fanáticos del automovilismo la "Vuelta de la Manzana".



Rosales silvestres en el valle de El Bolsón

ZONA ANDINA

San Carlos de Bariloche está ubicada sobre las márgenes del lago Nahuel Huapi, en el extremo norte de la zona andina de la provincia de Río Negro. Toma el nombre de su primer poblador blanco D. Carlos Wiederhold que llegó a la zona en 1895. La primitiva San Carlos, a la que luego se le agregó "de Bariloche" (en homenaje a la raza de araucanos que habitaron la región) se ha convertido en una pintoresca, alegre y pujante ciudad. Con el magnífico marco de la cordillera de los Andes, cobijada a orillas del lago, Bariloche trepa a los cerros que la rodean y extiende sus simpáticas construcciones y jardines en que señorea la policromía de las flores típicas: notros, amancays, multisias, retamos...

¿La época más propicia para el turista? Todas. En primavera los árboles y las flores se asoman al paisaje luego del sueño invernal. El verano es todo luz y exuberancia, con días larguísimo, de temperatura ideal que posibilita todo tipo de excursiones y el campamentismo. El otoño de clima particularmente benigno, imprime en el paisaje un sensacional colorido. La calidez estridente de los tonos dorados y rojizos en bosques y faldeos, contrasta con la diversidad de matices que descubrimos en el azul y verde de los lagos. O en el invierno, cuando la nieve con su inagotable encanto transforma el panorama brindando asombro en cada una de sus manifestaciones y nos propone participar de su incitante blancura.

Todas sus zonas son accesibles en cualquier época del año. Para los aficionados a las caminatas, los faldeos del Cerro Otto dan la posibilidad de apreciar, atravesando rincones de bucólica gracia, la inmensidad del Nahuel Huapi con su intrincada geografía de islas y penínsulas; la ciudad, los puertos, la gótica crestería del cerro Catedral en el infinito panorama andino...



Colonia de lobos marinos

Otros atractivos de la zona lo constituyen la caza (jabalíes, guanacos, ñandúes, zorros, liebres, piches, maras y vizcachas y presas de pluma; patos, perdicines y martinetas) y la pesca variada a lo largo del río Negro y costa marítima.

Todos los años, en el mes de enero, se realiza la "Regata de Kayacs del Río Negro", que se caracteriza por ser en su especialidad la más larga del mundo. Durante 15 días pueden seguirse las alternativas de la prueba que se desarrolla a lo largo de 1.000 kilómetros, despertando un creciente interés entre los cultores del canotaje. Deportistas y acompañantes viven un grato ambiente de camaradería y diversión que da verdadero sentido a este evento deportivo.

Escena de la "Regata de Kayacs del Río Negro"



Existen en Bariloche circuitos turísticos clásicos en los cuales se realizan, por medios lacustres y terrestres, excursiones que permiten apreciar cómodamente los magníficos atractivos de la región. El circuito Chico, da la posibilidad de recorrer la ruta a Liao-Liao conociendo puertos y hermosas zonas residenciales bordeando el lago Nahuel Huapi, continuando recorriendo los seculares bosques hasta la Bahía López con la alternativa de ascender a la cima del cerro del mismo nombre, y regresar por Punto Panorámico desde donde se observa un sorprendente laberinto lacustre insertado en el amplio escenario de la cordillera. Dentro de esta misma zona, es posible completar el trayecto con una visita al cerro Catedral donde modernos medios de elevación transportan al turista a la cima; allí funcionan confortables refugios, con servicios de confitería, apropiados para satisfacer el apetito gozando de una visión de privilegio. El cerro Campanario, sobre la ruta a Liao-Liao nos ofrece idéntica posibilidad. En este mismo recorrido, está la laguna El Trébol, zona balnearia por excelencia, en los cálidos días de verano.

El cerro Tronador, el más alto del Parque Nacional Nahuel Huapi (3.554 mts.) coronado de nieves perpetuas, se encuentra ubicado exactamente al Oeste de Bariloche, y la ruta a seguir es la que nos lleva a El Bolsón (1958) hasta Villa Mascarid, donde se bifurca. Este itinerario que bordeando los lagos Gutiérrez y Mascardi atraviesa bosques de enormes coihues, nos conduce al imponente Tronador; da la alternativa de seguir el camino que acompaña al río Manso para llegar a la cascada de Los Alceres: un colorido espectáculo de aguas embravecidas.

El Bolsón es una pequeña población ubicada en un valle paradisíaco que es indispensable conocer. Está a dos horas de Bariloche rumbo al Sur, siguiendo la carretera que nos lleva al Parque Nacional Los Alceres. En ese valle fértil en el cual se han dado cita horticultores y artesanos de diversas nacionalidades, donde frutales compiten en exuberancia con las características plantaciones del lúpulo, la naturaleza ha prologado motivos de interés para el visitante. Arroyos y cascadas bajan terrenos quebrados dando sonoridad a plácidos escenarios pastorales. La rica fauna que dispone para pescadores y cazadores, así como las inmejorables posibilidades para andinistas y esquiadores que brinda la región además de un buen servicio de hoteles y hosterías aseguran para El Bolsón un brillante futuro turístico.

Las excursiones lacustres desde Bariloche tienen como metas: la isla Victoria, la península Quetruhué con sus famosos bosques de arrayanes, la cascada de Los Cantaros, Puerto Blest y laguna Frías. Estos itinerarios cuentan con el servicio de confortables hosterías que permiten organizar paseos que insumen todo el día. En las proximidades de Bariloche, la abundancia de lagos y ríos posibilita la existencia de verdaderos viveros naturales de salmónidos en todas sus especies, donde el pique sostenido sorprende al pescador y cada lance puede significar la emoción de luchar por una "arco iris", una robusta "marrón" o un hermoso ejemplar de "trucha de arroyo".

Las primeras nevadas caen generalmente en mayo, pero en realidad la nieve se apodera del paisaje en julio. En esa época es cuando se realizan los torneos de esquí en el cerro Catedral - distante 20 Kms. de la ciudad - y la internacionalmente famosa Fiesta de la Nieve. Un verdadero acontecimiento que suele prolongarse hasta los últimos días de setiembre que mueve a todos los barilocheños a expresarse artística, cultural y socialmente.

Cualquier época es maravillosa en Bariloche. A dos horas de vuelo a Buenos Aires, a 28 horas de ómnibus por rutas asfaltadas o en modernísimos trenes, esta generosa ciudad es anticipo de una región que halaga todas las formas de la sensibilidad humana.



Pinares en la zona de los lagos.

ZONA SUR


A lo largo de la ruta 23, que une la costa atlántica con Bariloche, se pueden poblaciones con particular encanto.

En la zona abundan lugares donde se pueden encontrar elementos arqueológicos prehispánicos, especialmente restos funerarios y, en picaderos de piedra donde los indios los construían, flechas y utensilios que hoy los entusiastas suelen descubrir en días propicios. Son abundantes las cavernas que conservan pinturas rupestres de una antigüedad calculada en varios miles de años y que el Gobierno ha declarado patrimonio nacional.

El hallazgo de restos fósiles de grandes animales, crea un interés especial de los estudiosos por la zona, que se concreta con la creación del importante museo de Ingeniero Jacobacci.

El clima subtropical que poseía en ese entonces esta región patagónica (similar al del Sur del Brasil) es advertible a través de los bosques petrificados que se conservan.

Como exponente de las distintas corrientes indígenas que habitaron la región, aún perdura en sus descendientes la artesanía del telar, y los tejidos que elaboran (matras y fajás) son muy apreciadas por su valor decorativo.



MAPA DE LA PROVINCIA DE RIO NEGRO ARGENTINA SECRETARIA DE TURISMO DE RIO NEGRO

MAPA DE LA PROVINCIA DE RIO NEGRO ARGENTINA SECRETARIA DE TURISMO DE RIO NEGRO



Hermosas playas de suave declive (La Lobería).

ZONA ATLANTICA

La ciudad de Viedma, capital de la provincia, es la principal población de la zona atlántica y está ubicada sobre el río Negro a pocos kilómetros de su desembocadura.

A su típica imagen de ciudad administrativa por su carácter de sede gubernamental, se han agregado dos nuevas e importantes facetas: la agro-industrial y la turística. La primera se efectiviza a través del IDER (Instituto de Desarrollo del Valle Inferior) con la adjudicación de parcelas bajo riego y de un, cada vez más nutrido parque industrial.

La ciudad se levanta junto al río Negro, disponiendo de un balneario que atrae a numerosos bañistas durante la temporada.

Frente a Viedma, en la otra margen del río, se encuentra Carmen de Patagones (Pcia. de Bs. Aires). Ambas ciudades reconocen un origen común, con un glorioso pasado que se rememora en muchas reliquias históricas que aún se conservan.

Una hotelería en franco desarrollo surge como respuesta a la creciente afluencia de visitantes; viajeros que llegan a conocer sus cálidas playas (son las más templadas del país) y a gozar del sol, atraídos por un sin igual paisaje costero

La zona atlántica rionegrina posee un clima particularmente benigno, similar al de la provincia de Buenos Aires.

Sus playas se extienden desde la desembocadura del río Negro a lo largo de 400 kilómetros. Así nos encontramos con el Balneario El Condor, pequeña villa a 30 kilómetros de Viedma, dotada de hotelería, res-



Zona privilegiada para la pesca submarina.


taurantes, provededurías, servicios de bañeros, y sala de primeros auxilios. La playa de arena fina es de muy suave declive a causa de los extensos bancos que ha formado el río en su vuelco al mar.

Más adelante, siempre por ruta asfaltada pero ahora por sobre el acantilado de 30 mts. de altura, con una imponente visión del mar, se llega a la Lobería luego de dejar atrás a Punta Bermeja.

La Lobería es un balneario formado por una sucesión de pequeñas playas de arena seca, cobijadas por imponentes barrancas. Al retirarse la marea descubre enormes piletones socavados por el mar, permitiendo un apacible baño. El turista dispone allí de modernísimas instalaciones sanitarias y vestuarios, confitería y zona de camping. 5 kilómetros más adelante se arriba al apostadero de lobos marinos donde se puede observar, desde un mirador en lo alto del acantilado, a la nutrida colonia.

Bahía Rosas, Caleta de los Loros, Bahía Creek y Baliza San Matías, son otras playas que cada vez ganan más visitantes. Especialmente las dos últimas que, por la transparencia de sus aguas, se han convertido en sede de campeonatos de caza submarina.

Al llegar a San Antonio Oeste, el mar ofrece una temperatura y colores inusitados. En Las Grutas, balneario de excepcional playa, el viajero dispone de comodidades adecuadas para un verdadero descanso, contando además, con la tentadora posibilidad de deleitarse con los mariscos exclusivos de la región.



Maravillas de la tradicional artesanía indígena.

Ganado ovino; típico de la Zona Sur.



MAPA DE LA PROVINCIA DE RIO NEGRO

REFERENCIAS

- Camino pavimentado
- Camino consolidado
- Camino de tierra
- Huele camino afectado
- Ruta Nacional Ruta Provincial
- Capital de provincia
- Cabecera de departamento
- Pueblo o caserio
- Paraje estancia o casa aislada
- Kilometraje parcial y total entre estrella
- Altura sobre el nivel del mar
- Ferrocarril y estación
- Limite interprovincial
- Limite internacional

ESCALA

