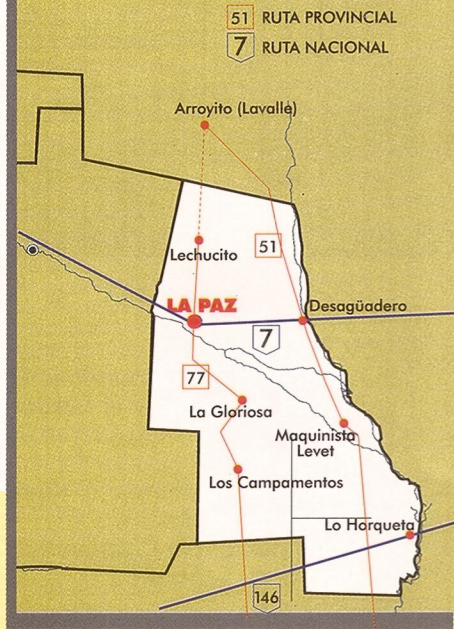


CAPRINOS DE LA PAZ



RUTAS GANADERAS

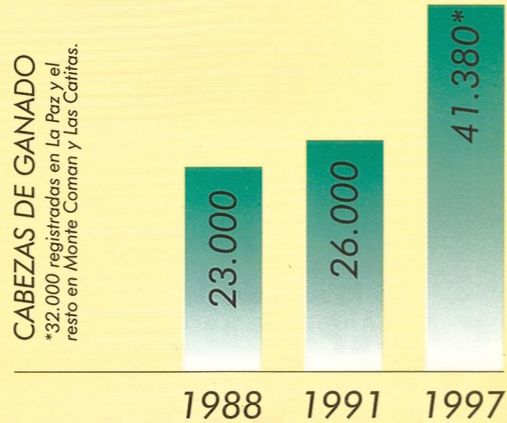


La ganadería caprina paceña cuenta con un total aproximado de 9000 cabezas, según el último censo ganadero. El desarrollo de esta actividad cumple una función socioeconómica importante para el Departamento, tanto en la faz comercial como ingreso económico para las familias rurales, como en el aspecto social frenando la inmigración hacia los centros urbanos en busca de mejores condiciones de vida. La unidades de producción son variables entre hatos de 50 a 200 caprinos.


La Municipalidad de La Paz junto al Programa Social Agropecuario están desarrollando un Programa Caprino que consiste en asistencia técnica gratuita, capacitación para los trabajadores y un pequeño crédito para apoyar las producciones existentes.

BOVINOS DE LA PAZ

La ganadería es una actividad tradicional en el Departamento. Se realiza a campo abierto y las tareas están sujetas a variaciones estacionales: durante el invierno las pasturas se empobrecen y hay menor disponibilidad de agua, por lo que se producen movimientos de ganado para la venta hacia los sectores de engorde de la región pampeana. Por lo tanto la zona funciona como área de cría para el ganado vacuno y sólo incorpora reproductoras para mejorar los planteles.



Crecimiento de la actividad ganadera en LA PAZ, Mendoza, en los últimos 9 años.




El junquillo es una gramínea perenne que se reproduce en forma natural en La Paz. Su principal uso es la fabricación de escobas. La hoja cosechada y trabajada en verde se emplea en la confección de artesanías (bolsas, alfombras, canastos). En condiciones naturales la producción estimada del follaje aprovechable oscila entre 500 a 600 kilos de materia seca por hectárea/año.



Belgrano y Galigniana (5590) LA PAZ
Mendoza, República Argentina
Tel/fax: (54) (0626) 21100

el un lugar para el encuentro.



HISTORIA DE LA PAZ

En el momento de la llegada de los españoles, el área estaba bajo el dominio del Cacique Corocorto y recibía el nombre de Yopacto.

Luego de la fundación de Mendoza el Capitán Sancho de Medrano llega a estos lugares estableciendo su encomienda con el propósito de evangelizar a los nativos de la zona.

Más tarde, con el establecimiento del camino hacia Buenos Aires, se instaló la Posta de Corocorto, lugar que permitía el descanso de los pasajeros y el cambio de caballos durante esos largos y cansadores viajes. La posta se constituía por 18 ranchos distribuidos alrededor de una capilla, donde vivían aproximadamente 100 habitantes, que se mantenían de la cría de vacas y ovejas.



La necesidad de consolidar los asentamientos existentes y de crear otros, condujo a las autoridades de la Capitanía General de Chile, de la que dependía Cuyo, a crear la Junta de Poblaciones en Santiago de Chile. Así nació el Curato de Corocorto y se instaló el pueblo de San José de Corocorto en la margen izquierda del Río Tunuyán.

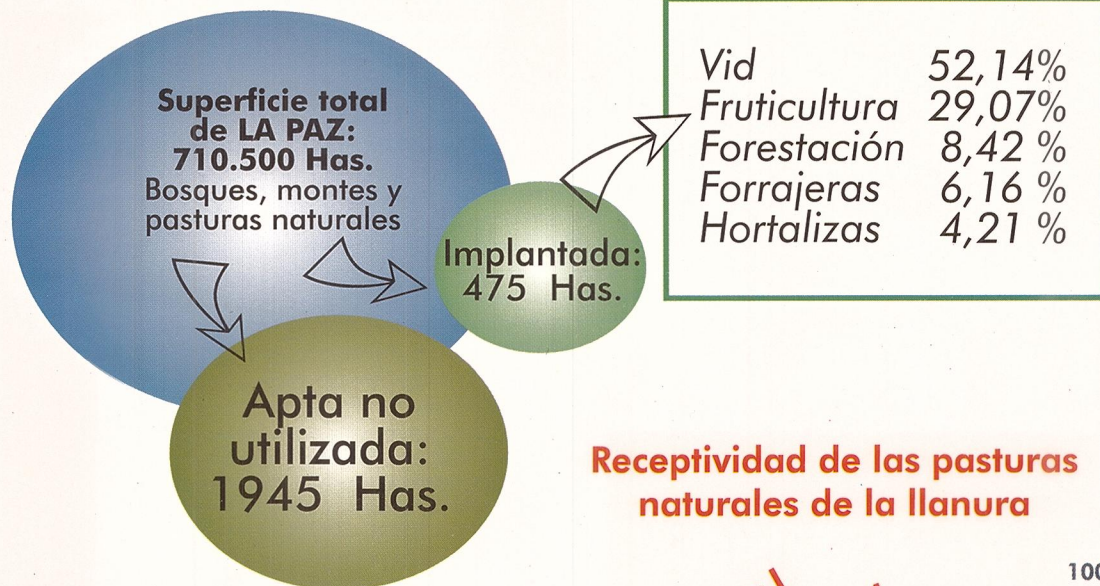
En 1754 se efectuó la primera distribución de predios en la Villa Antigua pero recién en 1792, Francisco Amigorena, comandante de armas y frontera, establece el trazado de la Villa, denominada entonces, Corocorto, formada por 9 manzanas divididas en 8 sitios. Su función de paso obligado y de protección de avances indígenas afianzó a este núcleo con fijación de población, cultivos de frutales y de forrajeras y desarrollo de la ganadería, germen de las actividades que caracterizaron y se mantienen en el Departamento.

En 1850 por decreto del Gobernador Alejo Mallea, la Villa de Corocorto se denominó La Paz. Bajo su jurisdicción quedaron 14000 Km², por lo que su extensión era mucho mayor que la que ocupa en la actualidad.

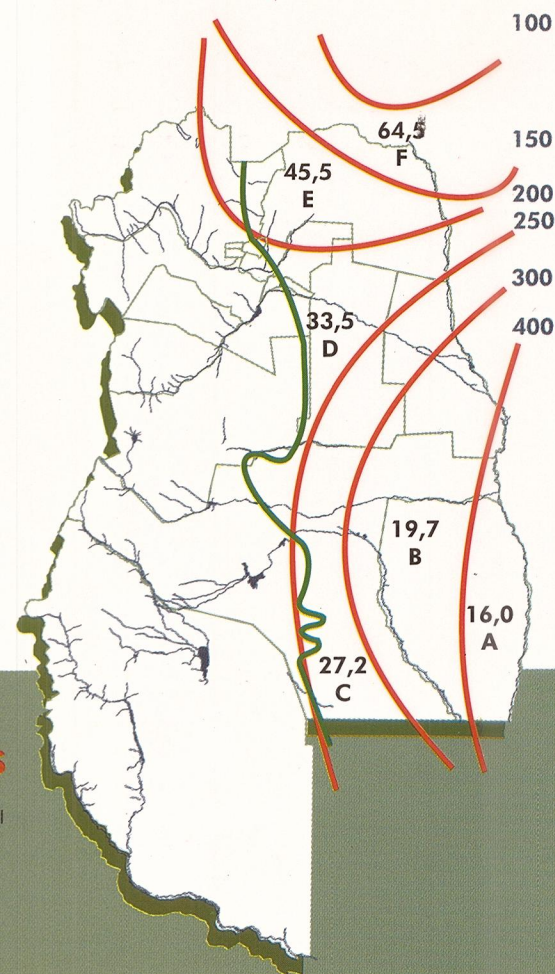
El trazado del ferrocarril y la pronta instalación de la estación trajo como consecuencia el traslado de la cabecera departamental desde la "Villa Antigua" a la "Nueva Villa" de La Paz, creada por Ley en 1882, con una extensión de unas 30 manzanas. Se instalaron allí los talleres de separación ferroviarios y se pobló la localidad con inmigrantes dedicados tanto a las labores agrícolas como a las ferroviarias.



USO DE LA TIERRA



Receptividad de las pasturas naturales de la llanura



FLORA

La Paz posee una masa arbórea autóctona constituida por algarrobo dulce, caldén, chañar, retamo, etc. Entre los arbustos se destacan: zampa atamisque, jarilla, piquillin, tomillo, cedrón, albancoque, etc.

FAUNA

Existen viscachas, pumas, ñandúes, petizos, guanacos, liebres, zorros, perdices, hurones, etc. Entre los reptiles: víboras de la cruz, pajarrera, y coral. En la avifauna hay gansos, patos, garzas, martinetas, loros, etc.

Referencias

- Límite de la llanura
- 300 lluvia media anual
- receptividad (ha/EV)
- Subzonas

LA PAZ

el un lugar para el encuentro.



Festivales de Carreras Cuadreras
Festivales de Destrezas Criollas
Circuitos de Rally
Pruebas Automovilísticas Zonales
Museo Histórico y Artesanal
Teatro Municipal
Pista de Biciclos
Turismo Aventura
Lugares para Acampar

ENERO
Inicio Posta Sanmartiniana (Desagüadero).

FEBRERO
Fiesta Departamental de la Vendimia.

MAYO
Tiempo de la Yerra

AGOSTO
Aniversario del Departamento, Festival de La Paz y el Canto de Cuyo.

SEPTIEMBRE
Festejos en homenaje a Nuestra Señora de La Paz. Fecha puntuable Campeonato Argentino de Safari.

OCTUBRE
Fiesta Patronal Virgen del Campamento.

NOVIEMBRE
Fiesta del Puestero (Paraje El Lechucito). Peregrinación Virgen del Buen Viaje.

12 y 13 de Setiembre
CAMPEONATO ARGENTINO DE SAFARI
Circuito "Lecho seco Río Tunuyán"

FM 88.1 Mhz
PORTAL DEL SUR