

**DIRECCION PROVINCIAL DE TURISMO**

Avda. San Martín 1143 - MENDOZA - Teléf. 242800

**DELEGACIONES:**

SAN RAFAEL - TERMINAL DE OMNIBUS - LOC. 6 - TEL. 24217.

CASA DE MENDOZA - CALLAO 445 - CAPITAL FEDERAL - TEL. 49-2580/46-1105.

Diagramación: Oficina de Promoción.

Impresión: IMPRENTA OFICIAL.

Ejemplar gratuito - Prohibida su venta. F.-M2 - 1978 - 6 Edición.

**mendoza** excursiones

argentina

dirección provincial de turismo

**ALTURAS S.N.M. DE LOS PRINCIPALES LUGARES DE TURISMO DE MENDOZA**

LUGAR	Altura (m.s.n.m.)
Cacheuta	4200
Cerro d.l. Gloria	5400
Challao	4800
Cristo Redentor	2040
Dique Carrizal	4200
Las Cuevas	4500
Los Molles	4220
Luján de Cuyo	4200
Malargue	1000
Maipú	1400
Manzano Histor.	1200
Nihuil	3200
Paso Pehuénche	5710
Potreriillos	5600
Puente del Inca	1770
Punta de Vacas	4600
San Rafael	2390
San Carlos	1020
Uspallata	1050
Vallecitos	800
Valle Grande	2790
Villavicencio	5100
25 de Mayo	2280
Tupungato	7200
Terras Sosnead	4300
Túnel Internac.	4200

**EN MENDOZA ALOJESE EN:**

**"PLAZA" HOTEL**

CHILE 1524 - CIUDAD - TEL. 214560/64.

84 Habitaciones: internas, externas y suites. Restaurante internacional. CATEG.: Primera Especial.

**GRAN HOTEL "POTRERILLOS"**

POTRERILLOS - LUJAN DE CUYO - TEL. 10.

41 Habitaciones - Restaurante. Pileta de Natación, Minigolf y Casino. CATEG. Primera Especial.

**HOTEL "TURISMO" DE MALARGÜE**

SAN MARTIN 224 - MALARGÜE - TEL. 89.

**MOTEL "CAÑON DEL ATUEL"**

EL NIHUIL - SAN RAFAEL.

17 Bungalow Familiares. Cocheras. Restaurante. Canchas de Béisbol y Bocchas.

**HOSTERIA "ARCO DEL DESAGUADERO"**

ARCO DEL DESAGUADERO - RUTA NAC. N° 7 - LA PAZ, 13 Habitaciones. Restaurant.

**CAMPING Y PARADOR "ISLA RIO DEL DIAMANTE"**

ISLA DEL RIO DIAMANTE - SAN RAFAEL - RUTA 40.

Capacidad: 150 Carpas - Restaurante, Unidades Sanitarias. Mesas, Bancos y Parrillas.

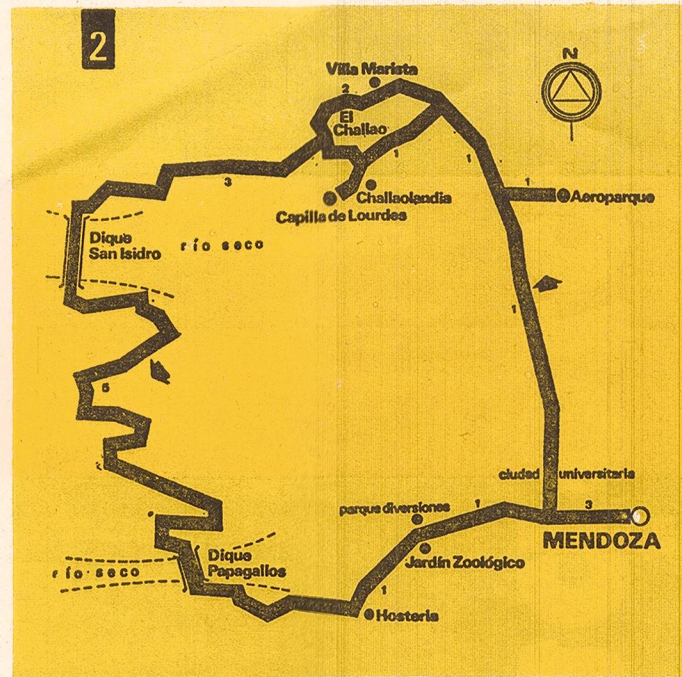
**HOSTERIA "PUENTE DEL INCA"**

PUENTE DEL INCA - LAS HERAS.

18 Habitaciones - Restaurante. Cocheras. Alquiler de Equipos de Esquí.



**EL CAMINO DEL VINO.** — Circuito Maipú, Luján de Cuyo, Dique Cipolletti. Importante y atractivo itinerario turístico de 70 km. de recorrido integral, donde se pueden apreciar los factores agroindustriales y sistemas hidráulicos (fundamentos básicos de la economía del oasis del Norte de Mendoza) incluyendo visitas guiadas a establecimientos vitivinícolas de renombre internacional y orgullo del país. Magníficas carreteras, túneles vegetales, inmensos paños de viñedos, museos y lugares históricos. Partimos desde el Km. 0, rotonda distribuidora de autopistas de acceso a Mendoza (frente a Terminal de Omnibus). Por Avda. Acceso Este a Monumento El Cóndor, empalmando con autopista Sur y por ésta a rotonda empalme Rodríguez Peña, importante vía de concentración industrial y asiento de la Feria Internacional Aconcagua, hasta empalme con Avda. Maza (Bodega Gaberione a 3 km. de este punto por Rodríguez Peña). En Avda. Maza, importantes distritos industriales. Departamento Maipú: Luzuriaga y Gutiérrez; vía ferrocarril, por Sarmiento a Ozamis, vinoducto Giol; visita al complejo vitivinícola del mismo nombre de mayor envergadura en el mundo o a Bodega Peñaflo distante 6 km., en calle Mayorga y Roca. Avda. Ozamis. Ciudad de Maipú: Bodega Furlotti. Por la misma Avda. a Luján de Cuyo por Cruz de Piedra; carriles Aranda, Maza, Azcuénaga, empalme Acceso Sur, Puente Río Mendoza, empalme Quintana, Ruta Nac. N° 40 Sur, Tres Esquinas, Brandsen, Destilería Y.P.F., Dique Cipolletti y Parque (importantes obras de ingeniería hidráulica); 25 km. de recorrido a Roque Sáenz Peña (variante a Cacheuta, Potrerillos, Vistalba, Chacras de Coria), ciudad de Luján, Avda. San Martín, Mayor Drummond, Bodega Espiño, Facultad de Ciencias Agrarias de la Universidad Nac. de Cuyo, Museo Emiliano Guinazú—Casa Fernando Fáder (visita guiada), I.N.T.A. Continuando, Parque Industrial, Iglesia de la Carrodilla donde se venera a la Patrona de los Viñedos, Calvario e interiores del Barrio Colonial, visita guiada. Cervecería y Maltería de Cuyo, por Carril Cervantes, hasta Ronda C. Sarmiento, por éste hasta empalme Av. Acceso Sur, rotonda del Monum. El Cóndor y empalme Acceso Cdad. de Mendoza.



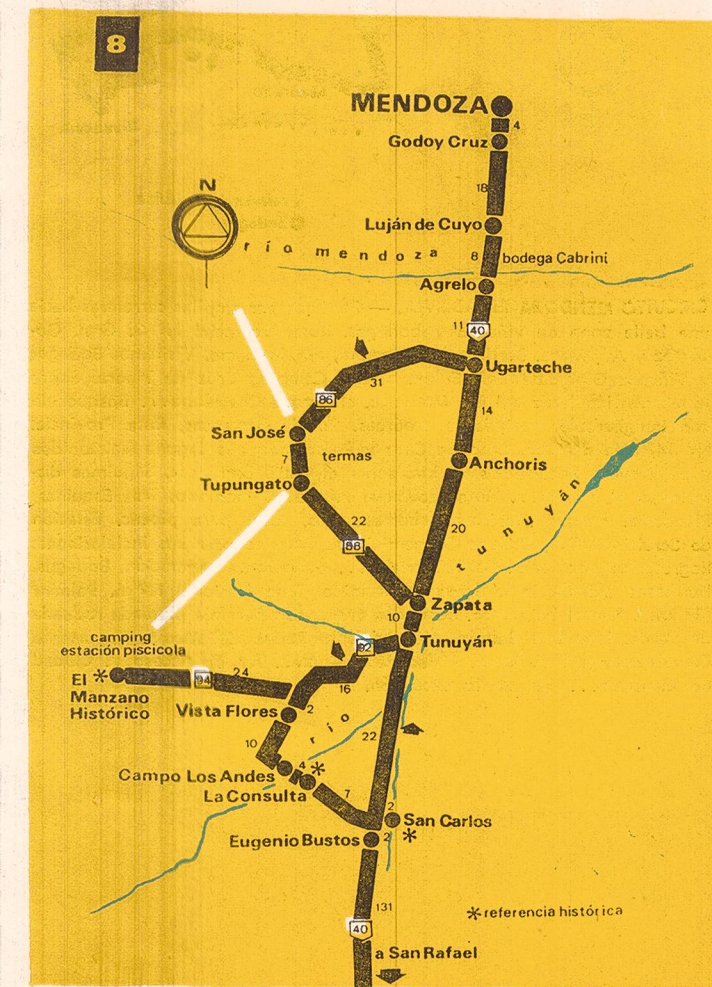
**CIRCUITO OESTE CIUDAD DE MENDOZA.** — Parque General San Martín, Jardín Zoológico, Cerro de la Gloria, Centro Deportivo Provincial, Estadio Mundial '78, Dique Papagayos, El Challoo y Alta Mendoza. Interesante itinerario turístico donde se presenta a uno de los parques artificiales de renombre internacional, verdadero orgullo de Mendoza, conforma una serie de alternativas paisajísticas ubicadas sobre las estribaciones precordilleranas cercanas a la estructura urbana de la ciudad. Tomamos como punto de partida Plaza Independencia, para pasar a transitar por Avenidas Sarmiento y Emilio Civit. Ingresamos al Parque del Oeste Gral. San Martín, con sus atractivos y alegóricos portones que hoy forman una verdadera postal de la Ciudad de Mendoza, para conocer la magnífica obra forestal y ornamental creada para las generaciones del futuro por el gobernador Emilio Civit y el botánico y paisajista francés Carlos Thays. En la actualidad su superficie abarca aproximadamente 500 Ha. y cuenta con cuatro avenidas interiores y caminos suplementarios, instituciones deportivas, lago artificial, esculturas, fuentes, rosal, laberinto, museo forestal y policial, restaurantes, carritos, centro infantil, centro asistencial, hipódromo, estadio mundial '78, centro deportivo provincial, jardín zoológico, hostería del cerro, juegos infantiles, miniteatro. Desde el jardín zoológico tomamos camino de cornisa ascendente al cerro, de una sola mano hasta llegar al monumento al Ejército Libertador, excepcional escultura monumental de fama mundial. Camino de descenso, anfiteatro griego Frank Romero Day —en él se destaca como espectáculo de gran jerarquía, único en el mundo, el acto central de luz, color, sonido, forma y monumentales escenografías de la "Fiesta Nacional de la Vendimia". Empalme Avda. de Acceso sur a estadio mundial '78, empalme Avda. Libertador pasando nuevamente jardín zoológico. Continuando por la misma variante, dique Los Papagayos y circuito a El Challoo, centro turístico, capilla de la Virgen de Lourdes, restaurantes, boites, campings, autocine, aerosilla, juegos mecánicos, arroyo, piletas de natación, centro deportivo. Por Avda. Champagnat, amplia visión panorámica de la Ciudad de Mendoza, aeroparque provincial, urbanización Alta Mendoza y ciudad universitaria. Empalme Avda. Libertador y retorno a la ciudad capital.



**MENDOZA - CARRIZAL:** Viñedos, ingeniería hidráulica, Deportes Náuticos, camping, pesca, sol y un clima excepcional.

**VIAJE AL VALLE DEL UCO. — TUPUNGATO, TUNUYAN, SAN CARLOS.** — Interesante circuito turístico en el área central de la Provincia, sobre los primeros contrafuertes cordilleranos, con una red de arroyos que originan el cauce mayor del Río Tunuyán. Activa zona agrícola (viñedos, grandes plantaciones de manzanas, nueces, almendros, lavanda) y ganadería; minería, especialmente petróleo. Importantes establecimientos industriales en un marco de historia y típicas tradiciones. Partimos del Km. 0 de la ciudad de Mendoza, frente Terminal de Omnibus, por Acceso Este y empalme Avda Acceso Sur, puente sobre el Río Mendoza, Barrancas, Perdriel, Agrelo —importantes explotaciones petroleras y vitivinícolas— empalme Ruta Nac. N° 40 Sur, Carriles Lencinas y Funes, R.P. 86, Las Colonias, empalme R.P. 88 a los Carrillos por Tupungato, Carrizal de Arriba, camino de ascenso a las Guayquerías de Tupungato, explotaciones petroleras, famosos pozos termales T-9 y T-10. Descenso, paisaje andino típico: el viñedo junto a la Cordillera de Los Andes, donde sobresale la cumbre del cerro Tupungato. Nos encontramos a 1.300 m.s.n.m. y a 58 km. de nuestro punto de partida. San José, camino de empalme a La Carrera y a Las Vegas (Potrerillos, a 52 km. por R.P. 89). Ingreso a la Villa Cabecera de Tupungato, importante centro urbano, hoteles, comercio, primeros auxilios, farmacias, Centro Cívico, Destacamento Militar. En los alrededores, parajes de inefable belleza y la proverbial calidez de la gente de Tupungato. Continuando, tomamos por

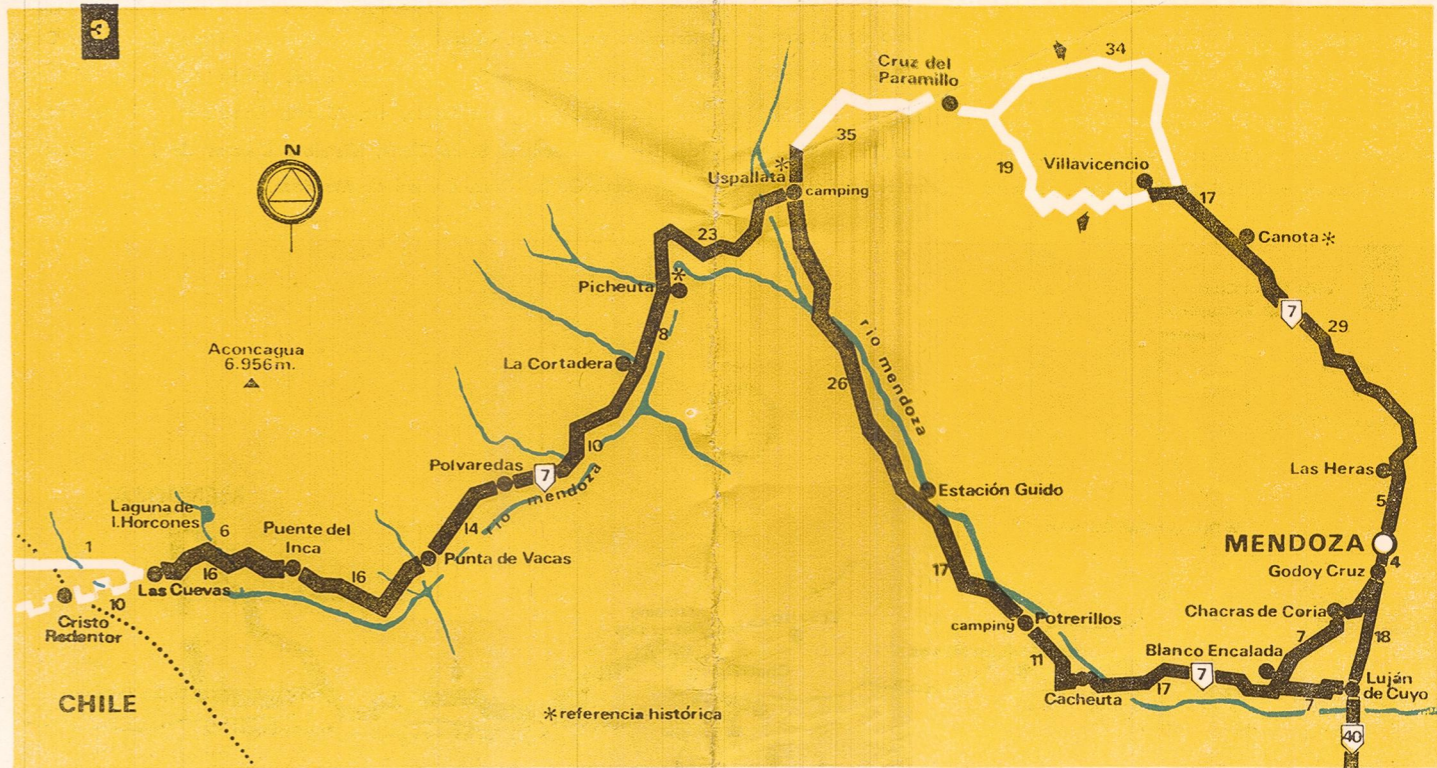
R.P. 89, Carril Los Arboles, plantaciones agrícolas, campos forestales, estancias y lugares típicamente mendocinos, en un itinerario de 44 km. Puente sobre el Río Las Tunas, cruzándolo llegamos a uno de los rincones más hermosos de la provincia: El Manzano, Lugar Histórico, monumento erigido en honor al retorno del Gral. San Martín a su patria, Arbol Histórico Nacional, arroyos, lago artificial, bosquecillos con lugares para campar, camping A.C.A. A pocos kilómetros, refugio de Gendarmería Nacional, pórtico del Paso del Portillo. Siguiendo con el circuito, partimos por camino asfaltado, descendiente, Dr. Scarabelli —19 km.— encontramos empalme R.P. 94 y Balneario, camping, instalaciones deportivas: Motel La Riojita. Variante a Vista Flores, Campo de Los Andes. La Consulta y San Carlos, Villa Cabecera de uno de los departamentos más tradicionales e históricos de Mendoza: Fortín Histórico, estancias, artesanías tradicionales. Tomamos R.P. 92, Carril Tunuyán, Vista Flores, pasando por colonia Las Rosas; a 14 km. encontramos la ciudad de Tunuyán, importante centro urbano, comercial, agrícola, industrial del Valle del Uco: Casa Municipal, bancos, restaurantes, primeros auxilios, servicio mecánico, instituciones deportivas y sociales, establecimientos sidrerros de renombre internacional. Retornamos a Mendoza por R. N. 40 Sur, puente Río Tunuyán, Agrelo, empalme Autopista Sur. Recorrido aproximado: 250 km.





**CIRCUITO SAN RAFAEL, EL SOSNEADO, LOS MOLLES, MALARGÜE.** — Viaje al país de las mil maravillas andinas, bellezas geológicas, fuentes termales, caza y pesca, industrias mineras, canchas de esquí, lugares históricos, tradiciones típicas del Sur mendocino, y un nombre para nunca más olvidar "Malargüe". El área andina que lo tiene todo...

**PRODIGIOSO SUR MENDOCINO. — CIRCUITO SAN RAFAEL - CAÑÓN DEL ATUEL-DIQUES VALLE GRANDE Y NIHUIL.** — Extraordinaria presentación de una de las formaciones geológicas más cautivantes de la geografía argentina y que suscita una serie de motivaciones alternativas y formas múltiples de un paisaje de, extraña belleza, creada por el Río Atuel y los accidentes climáticos en su paso milenario, horadando las profundidades de la Sierra Pintada, donde hoy el hombre encuentra el impresionante Cañón del Río. A ello debe agregarse la magnitud de las obras de ingeniería hidráulica realizadas sobre el cauce del mismo, donde se destacan los Diques de Valle Grande, diques intermedios y el Dique Embalse El Nihuil. Todo encerrado en un mundo de policromía y sol. Partimos de Avda. Mitre, en la ciudad de San Rafael, Ruta N.º 40, Las Paredes, empalme villa tradicional veraniega 25 de Mayo —alternativas a diques Los Reyunos y Agua del Toro— empalme dique derivador de riego Galileo Vitale, R.N. 144, R.P. 180, ciudad de El Nihuil, Dique Embalse, camping, hosterías, pesca, deportes, náuticos; todo tipo de servicios. Salto Nihuil. Iniciación del viaje a través del Cañón del Atuel, centrales hidroeléctricas N.º 1, 2 (Motel) y 3. Dique de Valle Grande, salida del Cañón del Atuel, Rincón del Atuel, R. P. 173 por Rama Caída, Isla del Río Diamante, Avda. Balloffet, Ciudad de San Rafael. Recorrido integral: aproximadamente 160 km.



**MENDOZA, CRISTO REDENTOR, EL MARAVILLOSO MUNDO DE LA CORDILLERA MAS ALTA DE AMERICA**

Este itinerario comprende uno de los mayores exponentes del paisaje de Mendoza.

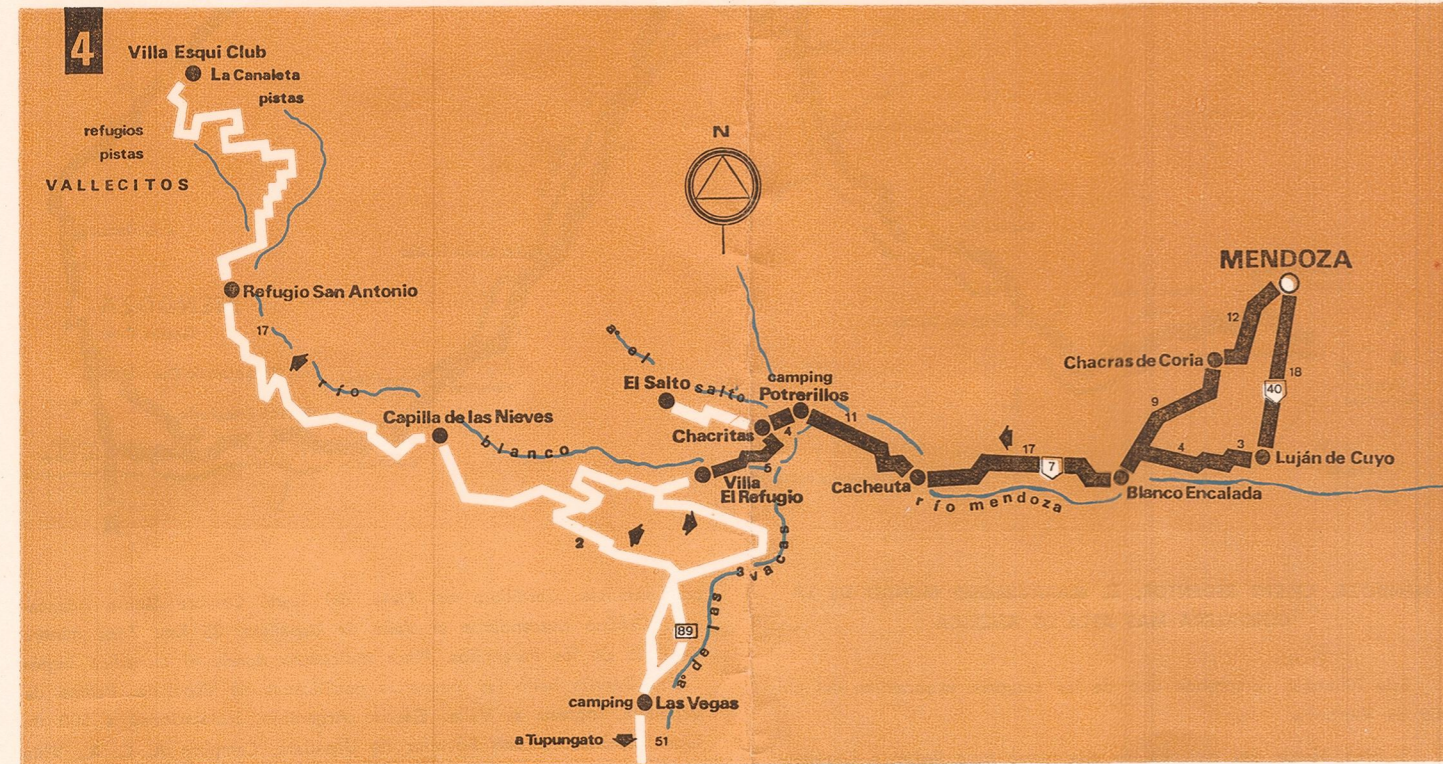
Si bien ofrece dos caminos de alternativa para llegar a Uspallata, ya sea por Villavicencio o por Potrerillos; para tener un amplio conocimiento de esta sobresaliente excursión, se aconseja tomar como punto de partida por Villavicencio, retornando por Potrerillos. Salimos de Avda. San Martín hacia el Norte, a la ciudad de Las Heras, empalme variante Ruta Nacional 7, ruta histórica del Ejército de los Andes. Fábricas de cemento pórtland Minetti y Corcemar, Cerro de la Cal, canteras, recta de Villavicencio. A 34 Km. Monumento Histórico de Canota (Div. del Ejército Libertador) Pueblo minero de Salagasta; Quebrada de Villavicencio. Las Vaquerías. Hotel, fuentes termales y Parque de Villavicencio. 51 Km. de recorrido y 1.751 m. de altura, camino de una sola mano, 7 m. de ancho y 3% de pendiente que asciende hasta la Cruz de los Paramillos, 365 curvas conocido como "los «aracoles de Villavicencio", paisaje de inefable belleza. Cruz de los Paramillos a 3.000 m. de altura y 73 Km. de nuestro punto de partida. Ermita de la Virgen de Fátima, amplia visión de cum-

bres famosas: Cordillera del Plata, del Tigre, Cumbre Monte Aconcagua. Camino descendente al Valle de Uspallata, 35 Km. Zona minera de Cruz de los Paramillos. Placa indicadora donde el científico inglés Carlos Darwin halló las araucarias petrificadas de Uspallata. Pampa de Uspallata, ingreso al Valle. Ejército Argentino, instalaciones a 500 m. lugar histórico: Museo Bóvedas de Uspallata, Camping A. C. A., Villa Turística de Uspallata, Estac. de Servicio, Hoteles, Sala de Primeros Auxilios, Restaurantes, Teléfono, Comercios. etc. Ruta Panamericana a Chile. Puesto Policial. Quebrada del Río Mendoza, sitio arqueológico: Ranchillos, Picheuta, lugar histórico: Puente Colonial, Fortín del Ejército Libertador, La Cortadera, Túneles de la Jaula, Población ferroviaria de Polvaredas, confluencia de los Ríos Tupungato, Las Cuevas y Las Vacas, nacimiento río Mendoza, Gendarmería, Estación, Sala de Primeros Auxilios, Teléfono, centro de esquí, Cruz de Caña Km. 151. Cerro Los Penitentes, Puente del Inca, Aguas Termales; Cía. de Esquiadores Tte. 1º Ibáñez, camino a la quebrada y Laguna de los Horcones, vista Monte Aconcagua, Valle de las Leñas. Villa Fronteriza de Las Cuevas, Hostería, Policia, A. C. A. Banco (cambio de moneda) Estación Ferroviaria, Gendarmería, Aduana, Migraciones, Correo, Proveduría; a 2 Km. Túnel Internacional, 196 Km. de Mendoza y 3.100 m.s.n.m. Camino al Cristo Redentor, 10 Km.

en caracol, 4.000 m.s.n.m. en Cerro Santa Elena. Monumento del Cristo de Los Andes, del escultor argentino Mateo Alonso, símbolo de la confraternidad entre los pueblos. Frontera Argentino-Chilena.

Retorno a Villa de Uspallata, camino a Potrerillos, túneles, estación Guido, Valle de Potrerillos, centro cívico, servicios, camping A.C.A., Variante camino a Vallecitos. Río Blanco. Ascenso a Gran Hotel Potreri-

llos. Localidad de Cacheuta, puente colgante, restaurantes, famosas aguas termales, proveduría. Teléfono, policía, sala de Primeros Auxilios, Central Hidroeléctrica, puente de Arco, túnel, salida del Cañón del río Mendoza, Central Hidroeléctrica, etc. Alvarez Condarco y Blanco Encalada, Barrio residencial Santa Elena, Vistalba, Chacras de Coria, Av. San Martín Sud, Godoy Cruz, Ciudad de Mendoza.



#### EL CAMINO BLANCO — CIRCUITO MENDOZA, CACHEUTA, Y POTRERILLOS, CENTRO DE ESQUI VALLECITOS

Este interesante circuito conduce a los pintorescos valles interandinos de la Cordillera del Plata.

Partimos por Avda. San Martín Sur, empalme Ruta Panamericana, La Puntilla, Cerrilladas de Chacras de Coria. Hermosa vista de Viñedos, caminos y alamedas. parques y residenciales veraniegas. Autopista, cerrillos de Vistalba, Barrio Residencial Santa Elena, boites, restaurantes, vista Destilería de Petróleo, estación F. C. Blanco Encalada, villas veraniegas, restaurantes en cerros, Central Hidroeléctrica Alvarez Condarco, Cajón del Río Mendoza, Ruinas Central Hidroeléctrica, Túnel, Puente de Arco, Central Hidroeléctrica de Cacheuta, población afamada por sus fuentes termales. Puente Colgante. 1.300 m.s.n.m. confiterías y a 39 Km. del punto de partida. Entrada al Valle de Potrerillos, camino de faldeo, extrañas formaciones rocosas, C? Anfiteatro y la Terraza. Hermosa vista

del Valle, Ascenso I Gran Hotel de Potrerillos, Estac. de Servicio, Río Blanco, puente, Barrio Cívico, Camping A.C.A. Proveduría. Sala de Iros. Auxilios, teléfono, farmacia y servicio mecánico. Por camino de empalme a Villa Los Cóndores, instalaciones de O.S.N. camino junto al río Blanco. Lugares para acampar. Villa Los Cóndores. Hosterías, Camino reafirmado. Villas residenciales Las Chacritas, el Salto, el Cristo del Salto, Estancia, arroyos, la Garganta del Diablo; camping. Avanzando por camino de pavimento. Villa Los Refugios, siguiendo al río Blanco. Casas de fin de semana, refugios y hostería. Por camino consolidado; a la izquierda ascenso a Las Vegas, Estancia El Plata y Valle del Sol, camping, arroyos, forestación, lugares para acampar. Camino de ascenso a canchas de esquí de Vallecitos; Refugios Don Bosco, Vialidad y San Antonio, servicios, hostería. Subida en caracol. Refugios San Bernardo, Liceo Militar Gral. Espejo y Universidad Nacional de Cuyo. Elementos mecánicos, canchas de Esquí de Vallecitos, Esquí Club Mendoza - 90 Km. de distancia de ciudad Mendoza y a 3.000 m.s.n.m. Retorno por igual camino.

