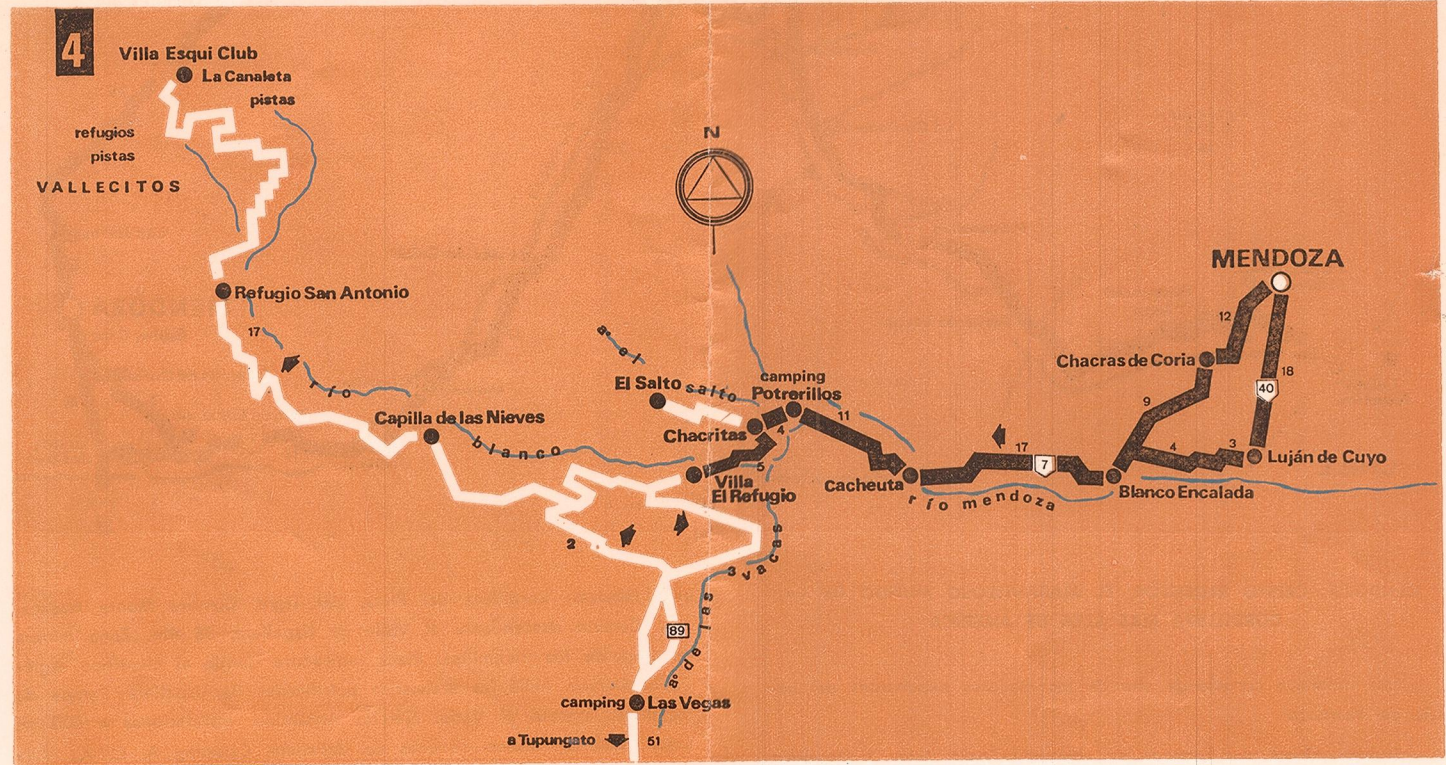


en caracol, 4.000 m.s.n.m. en Cerro Santa Elena. Monumento del Cristo de Los Andes, del escultor argentino Mateo Alonso, símbolo de la confraternidad entre los pueblos. Frontera Argentino-Chilena.

Retorno a Villa de Uspallata, camino a Potrerillos, túneles, estación Guido, Valle de Potrerillos, centro cívico, servicios, camping A.C.A., Variante camino a Vallecitos. Río Blanco. Ascenso a Gran Hotel Potreri-

llos. Localidad de Cacheuta, puente colgante, restaurantes, famosas aguas termales, proveduría. Teléfono, policía, sala de Primeros Auxilios, Central Hidroeléctrica, puente de Arco, túnel, salida del Cañón del río Mendoza, Central Hidroeléctrica, etc. Alvarez Condarco y Blanco Encalada, Barrio residencial Santa Elena, Vistalba, Chacras de Coria, Av. San Martín Sud, Godoy Cruz, Ciudad de Mendoza.

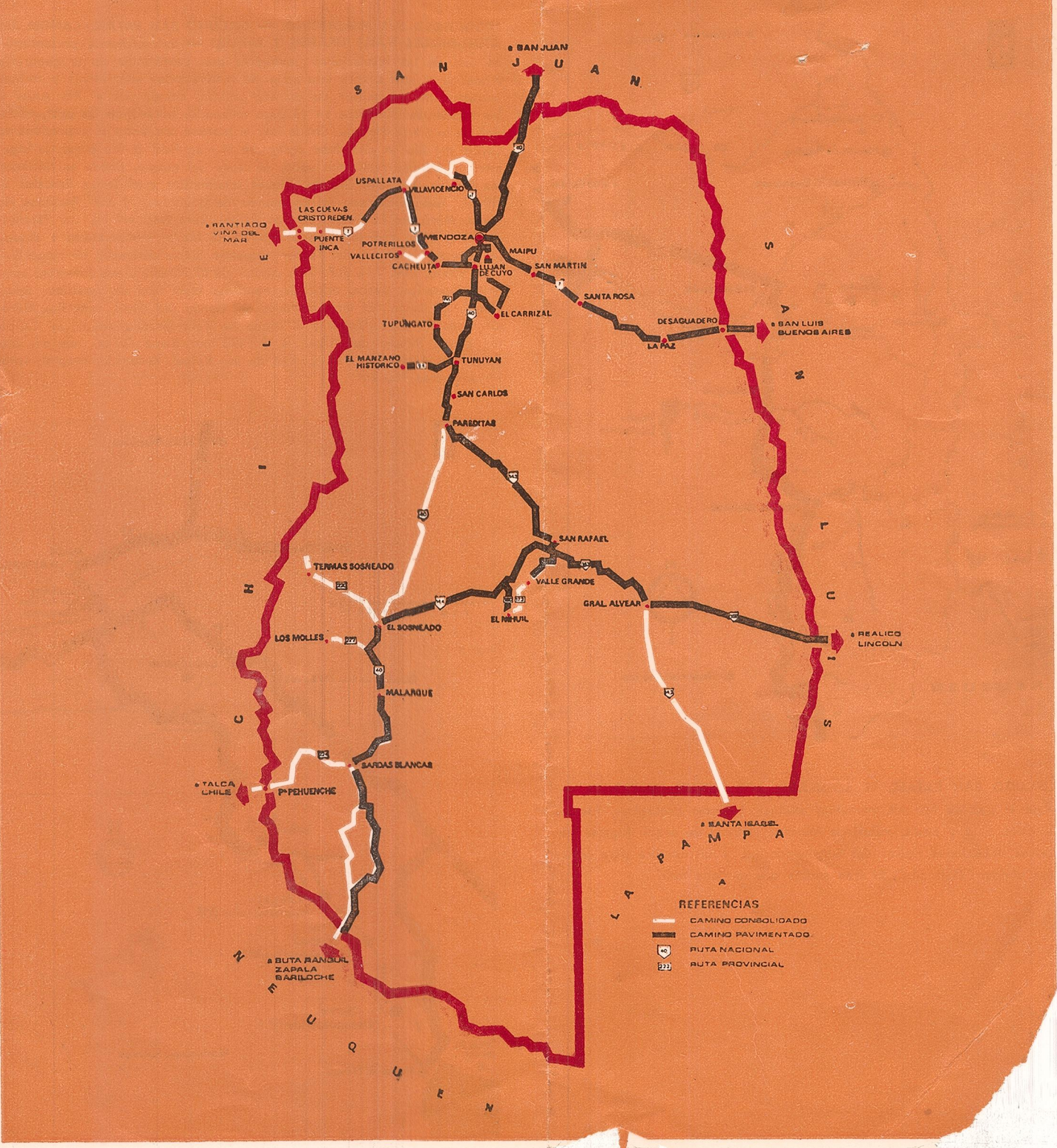


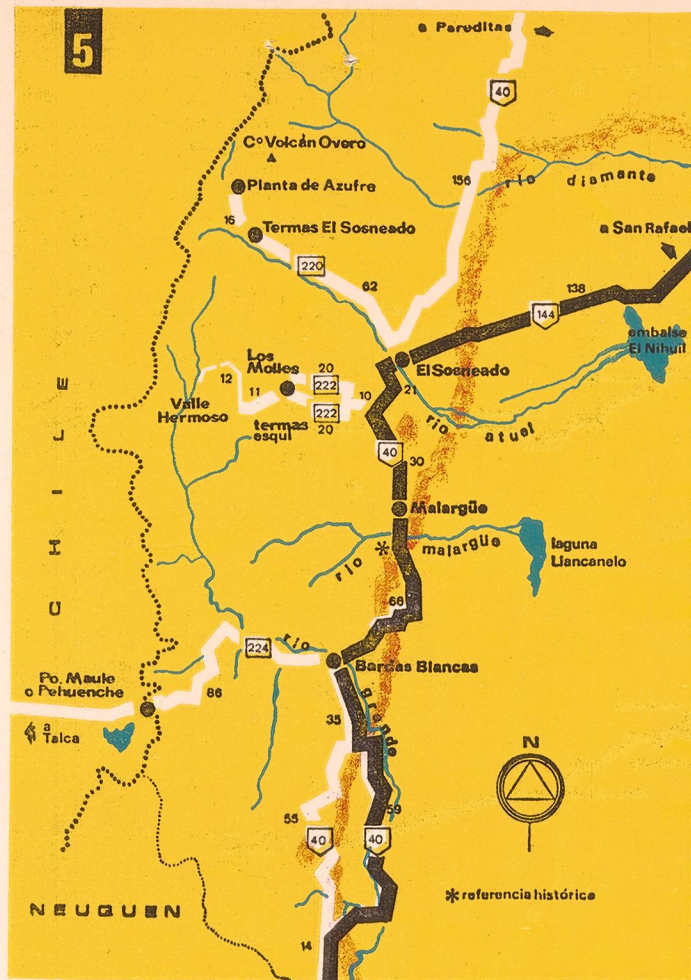
**EL CAMINO BLANCO — CIRCUITO MENDOZA, CACHEUTA, Y POTRERILLOS, CENTRO DE ESQUI VALLECITOS**

Este interesante circuito conduce a los pintorescos valles interandinos de la Cordillera del Plata.

Partimos por Avda. San Martín Sur, empalme Ruta Panamericana, La Puntilla, Cerrilladas de Chacras de Coria. Hermosa vista de Viñedos, caminos y alamedas. parques y residenciales veraniegas. Autopista, cerrillos de Vistalba, Barrio Residencial Santa Elena, boites, restaurantes, vista Destilería de Petróleo, estación F. C. Blanco Encalada, villas veraniegas, restaurantes en cerros, Central Hidroeléctrica Alvarez Condarco, Cajón del Río Mendoza, Ruinas Central Hidroeléctrica, Túnel, Puente de Arco, Central Hidroeléctrica de Cacheuta, población afamada por sus fuentes termales. Puente Colgante. 1.300 m.s.n.m. confiterías y a 39 Km. del punto de partida. Entrada al Valle de Potrerillos, camino de faldeo, extensas formaciones rocosas, Cº Anfiteatro y la Terraza. Hermosa vista

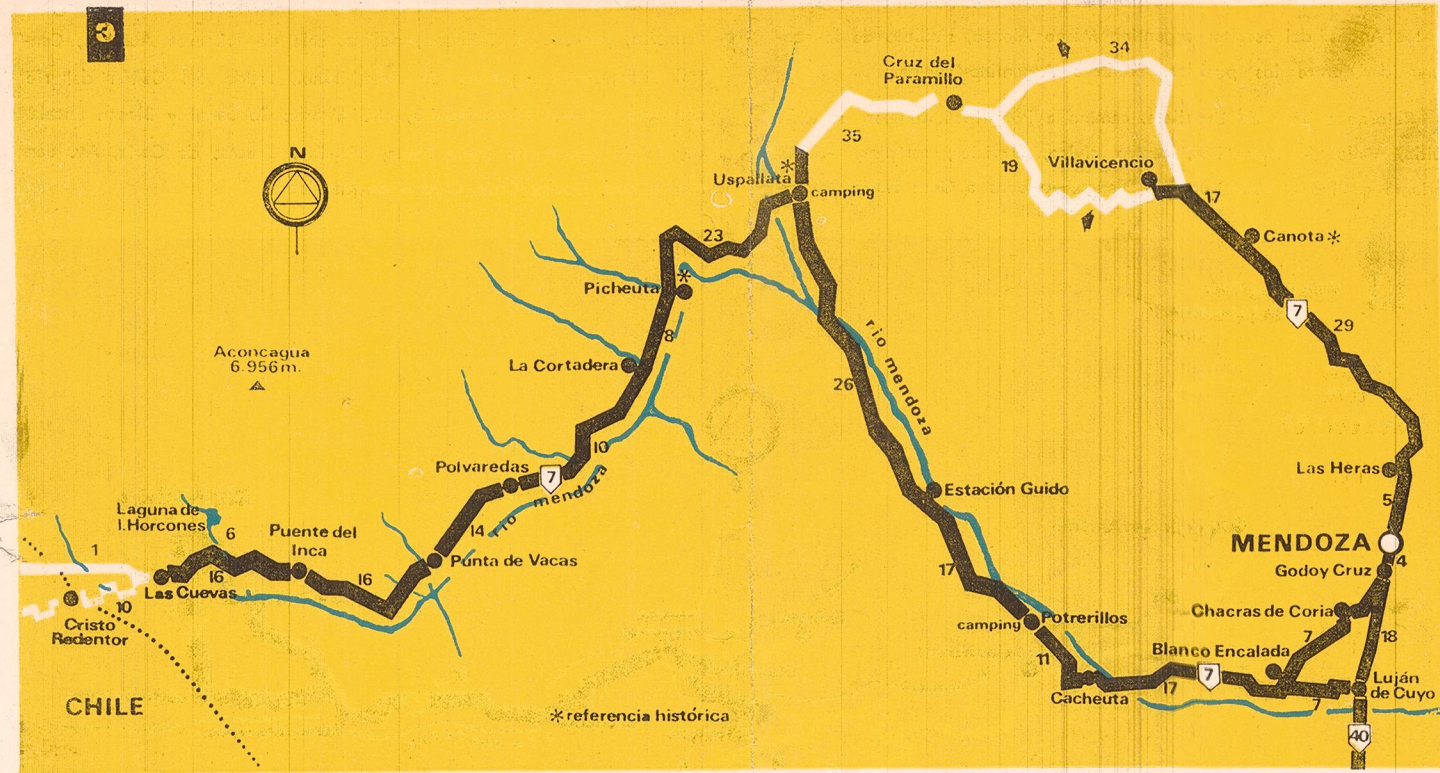
del Valle, Ascenso I Gran Hotel de Potrerillos, Estac. de Servicio, Río Blanco, puente, Barrio Cívico, Camping A.C.A. Proveduría. Sala de Iros. Auxilios, teléfono, farmacia y servicio mecánico. Por camino de empalme a Villa Los Cóndores, instalaciones de O.S.N. camino junto al río Blanco. Lugares para acampar. Villa Los Cóndores. Hosterías. Camino reafirmado. Villas residenciales Las Chacritas, el Salto, el Cristo del Salto, Estancia, arroyos, la Garganta del Diablo; camping. Avanzando por camino de pavimento. Villa Los Refugios, siguiendo al río Blanco. Casas de fin de semana, refugios y hostería. Por camino consolidado; a la izquierda ascenso a Las Vegas, Estancia El Plata y Valle del Sol, camping, arroyos, forestación, lugares para acampar. Camino de ascenso a canchas de esquí de Vallecitos; Refugios Don Bosco, Vialidad y San Antonio, servicios, hostería. Subida en caracol. Refugios San Bernardo, Liceo Militar Gral. Espejo y Universidad Nacional de Cuyo. Elementos mecánicos, canchas de Esquí de Vallecitos, Esquí Club Mendoza - 90 Km. de distancia de ciudad Mendoza y a 3.000 m.s.n.m. Retorno por igual camino.





**CIRCUITO SAN RAFAEL, EL SOSNEADO, LOS MOLLES, MALARGÜE.** — Viaje al país de las mil maravillas andinas, bellezas geológicas, fuentes termales, caza y pesca, industrias mineras, canchas de esquí, lugares históricos, tradiciones típicas del Sur mendocino, y un nombre para nunca más olvidar "Malargüe". El área andina que lo tiene todo...

**PRODIGIOSO SUR MENDOCINO. — CIRCUITO SAN RAFAEL - CAÑÓN DEL ATUEL-DIQUES VALLE GRANDE Y NIHUIL.** — Extraordinaria presentación de una de las formaciones geológicas más cautivantes de la geografía argentina y que suscita una serie de motivaciones alternativas y formas múltiples de un paisaje de, extraña belleza, creada por el Río Atuel y los accidentes climáticos en su paso milenario, horadando las profundidades de la Sierra Pintada, donde hoy el hombre encuentra el impresionante Cañón del Río. A ello debe agregarse la magnitud de las obras de ingeniería hidráulica realizadas sobre el cauce del mismo, donde se destacan los Diques de Valle Grande, diques intermedios y el Dique Embalse El Nihuil. Todo encerrado en un mundo de policromía y sol. Partimos de Avda. Mitre, en la ciudad de San Rafael, Ruta N.º 40, Las Paredes, empalme villa tradicional veraniega 25 de Mayo —alternativas a diques Los Reyes y Agua del Toro— empalme dique derivador de riego Galileo Vitale, R.N. 144, R.P. 180, ciudad de El Nihuil, Dique Embalse, camping, hosterías, pesca, deportes, náuticos; todo tipo de servicios. Salto Nihuil. Iniciación del viaje a través del Cañón del Atuel, centrales hidroeléctricas N.º 1, 2 (Motel) y 3. Dique de Valle Grande, salida del Cañón del Atuel, Rincón del Atuel, R. P. 173 por Rama Caída, Isla del Río Diamante, Avda. Balloffet, Ciudad de San Rafael. Recorrido integral: aproximadamente 160 km.



**MENDOZA. CRISTO REDENTOR, EL MARAVILLOSO MUNDO DE LA CORDILLERA MAS ALTA DE AMERICA**

Este itinerario comprende uno de los mayores exponentes del paisaje de Mendoza.

Si bien ofrece dos caminos de alternativa para llegar a Uspallata, ya sea por Villavicencio o por Potrerillos; para tener un amplio conocimiento de esta sobresaliente excursión, se aconseja tomar como punto de partida por Villavicencio, retornando por Potrerillos. Salimos de Avda. San Martín hacia el Norte, a la ciudad de Las Heras, empalme variante Ruta Nacional 7, ruta histórica del Ejército de Los Andes. Fábricas de cemento pórtland Minetti y Corcemar, Cerro de la Cal, canteras, recta de Villavicencio. A 34 Km. Monumento Histórico de Canota (Div. del Ejército Libertador) Pueblo minero de Salagasta; Quebrada de Villavicencio. Las Vaquerías. Hotel, fuentes termales y Parque de Villavicencio. 51 Km. de recorrido y 1.751 m. de altura, camino de una sola mano, 7 m. de ancho y 3% de pendiente que asciende hasta la Cruz de Los Paramillos, 365 curvas conocido como "los caracoles de Villavicencio", paisaje de inefable belleza. Cruz de los Paramillos a 3.000 m. de altura y 73 Km. de nuestro punto de partida. Ermita de la Virgen de Fátima, amplia visión de cum-

bres famosas: Cordillera del Plata, del Tigre, Cumbre Monte Aconcagua. Camino descendente al Valle de Uspallata, 35 Km. Zona minera de Cruz de los Paramillos. Placa indicadora donde el científico inglés Carlos Darwin halló las araucarias petrificadas de Uspallata. Pampa de Uspallata, ingreso al Valle. Ejército Argentino, instalaciones a 500 m. lugar histórico: Museo Bóvedas de Uspallata, Camping A. C. A., Villa Turística de Uspallata, Estac. de Servicio, Hoteles, Sala de Primeros Auxilios, Restaurantes, Teléfono, Comercios, etc. Ruta Panamericana a Chile. Puesto Policial. Quebrada del Río Mendoza, sitio arqueológico: Ranchillos, Picheuta, lugar histórico: Puente Colonial, Fortín del Ejército Libertador, La Cortadera, Túneles de la Jaula, Población ferroviaria de Polvaredas, confluencia de los Ríos Tupungato, Las Cuevas y Las Vacas, nacimiento río Mendoza, Gendarmería, Estación, Sala de Primeros Auxilios, Teléfono, centro de esquí, Cruz de Caña Km. 151. Cerro Los Penitentes, Puente del Inca, Aguas Termales; Cía. de Esquiadores Tre. 1º Ibáñez, camino a la quebrada y Laguna de los Horcones, vista Monte Aconcagua, Valle de las Leñas. Villa Fronteriza de Las Cuevas, Hostería, Policía, A. C. A. Banco (cambio de moneda) Estación Ferroviaria, Gendarmería, Aduana, Migraciones, Correo, Proveduría; a 2 Km. Túnel Internacional 196 Km. de Mendoza y 3.100 m.s.n.m. Camino al Cristo Redentor, 10



**HOTELES**

**Categoría: GRAN TURISMO ESPECIAL "A"**

- BALBI - Las Heras 328/40 - Tel. 14940
- CERVANTES - Amigorena 65 - Tel. 44700
- GRAN ARIOSTO - Infanta Mercedes de San Martín 48 - Tel. 33051
- GRAN RITZ - Perú 1008 - Tel. 48506
- LA MICELA - Primitivo de la Reta 1010 - Tel. 45000
- NUTIBARA - Mitre 867 - Tel. 44658
- PALACE - Las Heras 70 - Tel. 18520
- PLAZA - Chile 1124 - Tel. 14560
- SUSSEX - Sarmiento 250 - Tel. 44800

**Categoría: GRAN TURISMO ESPECIAL**

- ALCOR - Gral. Paz 86 - Tel. 18660.
- ARGENTINO - Espejo 455 - Tel. 54000.
- BEST - Perú 1460 - Tel. 18340.
- CASTELAR - Gutiérrez 598 - Tel. 18122.
- CRILLON - Perú 1065 - Tel. 45525.
- HORIZONTE - Gutiérrez 565 - Tel. 16601.
- MARCHIGIANA - P. Mendocinas 1528 - Tel. 17518.
- MARGAL - Juan B. Justo 75 - Tel. 19399.
- MILENA - Pardo 17 - Tel. 40284.
- PETIT - Perú 1459 - Tel. 15099.
- VIÑA DEL MAR - Rioja 1776 - Tel. 18752.
- ZAMORA - Perú 1156 - Tel. 12442.

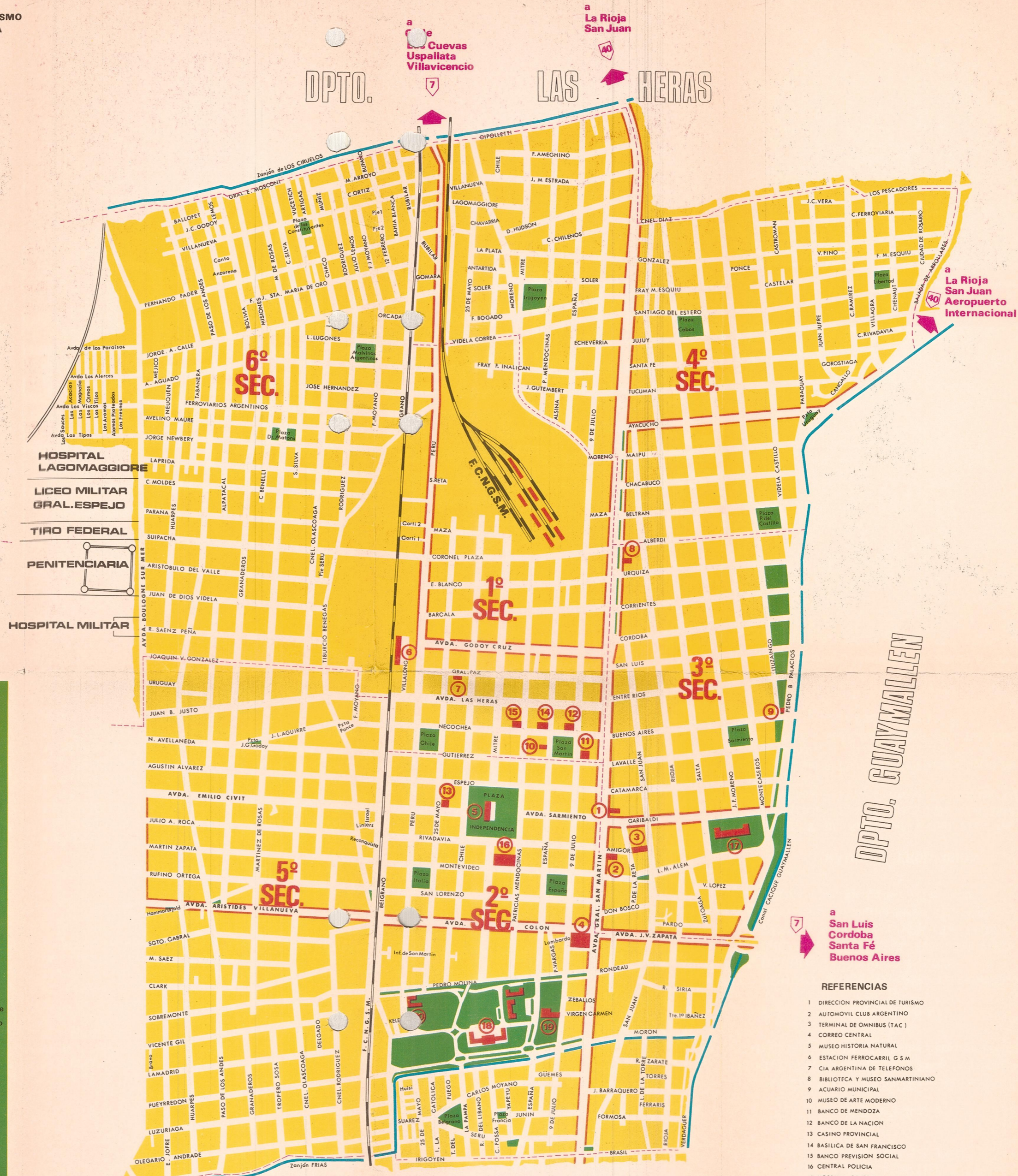

**Categoría: GRAN TURISMO "A"**

- ARAGON - Godoy Cruz 212 - Tel. 16474.
- BELGRANO - Belgrano 965 - Tel. 47978.
- CASTILLO - Gutiérrez 572 - Tel. 16766.
- CITY - Gral. Paz 95 - Tel. 17343.
- CON-CON - San Juan 1407 - Tel. 11236.
- DERBY - Patricias Mendocinas 1643 - Tel. 16258.
- ESCORIAL - Necochea 675 - Tel. 16855.
- EXCELSIOR - Avda. España 1068 - Tel. 42281.
- IDEAL - Juan B. Justo 270 - Tel. 11825.

**DIRECCION PROVINCIAL DE TURISMO**  
**Avda. San Martín 1143 - MENDOZA**  
**Tel. 43952**  
 DELEGACIONES  
 SAN RAFAEL - LIBERTADOR 50 - TEL. 4217  
 SANTIAGO (CHILE) - MOÑEDA 1112 - TEL. 87918  
 CASA DE MENDOZA - FLORIDA 713 (RS 45) - TEL. 31-1742

Diagramación: Departamento Promoción  
 \* Planos: Edgardo A. Sosa  
 \* Portada: Enrique M. López Bequeno  
 \* Textos: Mirtha Julia Spadoni  
 \* Fotos: Juan Perinetti  
 \* Impresión: Litográfica Cuyo

Ejemplar gratuito - Prohibida su venta - F.I. - M. 1 - 1970



- REFERENCIAS**
- DIRECCION PROVINCIAL DE TURISMO
  - AUTONIVEL CLUB ARGENTINO
  - TERMINAL DE OMBUS (TAC)
  - CORREO CENTRAL
  - MUSEO HISTORIA NATURAL
  - ESTACION FERROCARRIL G.S.M.
  - CIA ARGENTINA DE TELEFONOS
  - BIBLIOTECA Y MUSEO SAN MARTINIANO
  - ACUARIO MUNICIPAL
  - MUSEO DE ARTE MODERNO
  - BANCO DE MENDOZA
  - BANCO DE LA NACION
  - CASINO PROVINCIAL
  - BASILICA DE SAN FRANCISCO
  - BANCO PREVISION SOCIAL
  - CENTRAL POLICIA
  - HOSPITAL CENTRAL
  - PALACIO GOBIERNO
  - BANCO MUNICIPAL
  - ESCUELA COMERCIO

Dirección Provincial Turismo  
 Departamento Promoción

**HOTELES**

**Categoría: GRAN TURISMO "A"**

- MAYO - 25 de Mayo 1267 - Tel. 54424.
- MONTERREY - Gral. Paz 360 - Tel. 16285.
- RINCON VASCO - Las Heras 590 - Tel. 15220.
- ROYAL - Las Heras 145 - Tel. 14177.
- TROPICANA - Juan B. Justo 812 - Tel. 13115.

**Categoría: GRAN TURISMO**

- CANCELLER - San Luis 451 - Tel. 50013.
- ESPAÑA - Perú 1525 - Tel. 17581.
- IMPERIAL - Las Heras 88 - Tel. 18524.
- PARAMILLOS - Avda. España 1215 - Tel. 17517.
- SANTIAGO DE CHILE - Córdoba 136 - Tel. 12624.
- VIGO - Necochea 749 - Tel. 17208.

**Categoría TURISMO "A"**

- AQUINO - Joaquín V. González 162 - Tel. 19509.
- BALBANO - Don Bosco 89 - Tel. 43450.
- BARILOCHE - Espejo 242 - Tel. 15105.
- CATINI - 25 de Mayo 733 - Tel. 43971.
- CONTINENTAL - San Martín 1446 - Tel. 16648.
- EMPERADOR - Necochea 280 - Tel. 50711.
- FRANCIA - Las Heras 732 - Tel. 16704.
- GALICIA - San Juan 881 - Tel. 49619.
- ITALIA - Las Heras 746 - Tel. 14143.
- LUCENCE - Chile 759 - Tel. 45937.
- MADICAM - España 867 - Tel. 44658.
- MONTECASEROS - Montecaseros 1725 - Tel. 15111.
- NAPOLEON - Montevideo 480 - Tel. 40773.
- NECOCHEA - Necochea 350 - Tel. 17126.
- PREMIER - Juan B. Justo 804 - Tel. 19122.
- RICHMOND - Nicolás Avellaneda 438 - Tel. 10591.
- SAN RAFAEL - Perú 1549 - Tel. 13505.
- SANTA FE - Gral. Paz 142 - Tel. 18397.
- TURISMO - Belgrano 1427 - Tel. 13841.
- TURSAN - Jujuy 720 - Tel. 17869.
- VILLA INES - Sobremonte 648 - Tel. 46478.
- VILLA MARY - Santiago del Estero 464 - Tel. 17595.

**Categoría: TURISMO "B"**

- CORDOBA - Córdoba 274 - Tel. 16624.
- CUYO - R. Escalada de San Martín 1761 - Tel. 16369.
- EUROPA - Perú 1631 - Tel. 13693.
- LAS HERAS - Juan B. Justo 42 - Tel. 16684.
- LENDI - R. Escalada de San Martín 2265 - Tel. 10780.
- MADRID - Rivadavia 274 - Tel. 40941.
- MALLORCA - Julio A. Roca 719 - Tel. 14653.
- MARCONI - Juan B. Justo N° 2 - Tel. 14104.
- MAXIM - Lavalle 32 - Tel. 12633.
- MONTEMAR - Godoy Cruz 116 - Tel. 15299.
- NEVADA - Perú 1511 - Tel. 17598.
- NUEVA ESPAÑA - Las Heras 774 - Tel. 13845.
- PATX - Las Heras 690 - Tel. 14134.
- SAN REMO - Godoy Cruz 477 - Tel. 18204.
- SANTA CLARA - 9 de Julio 926 - Tel. 32397.
- SPLENDID - R. Escalada de S. Martín 2225 - Tel. 15866.

**Categoría TURISMO "C"**

- ALPULCO - Patricias Mendocinas 1785 - Tel. 50771.
- ALCAZAR - 9 de Julio 1626 - Tel. 18937.
- ARIZONA - Corrientes 66 - Tel. 13166.
- CENTRAL - Mitre 1595 - Tel. 16859.
- DARDEX - Perú 1735.
- EL DESCANSO - Gral. Paz 463 - Tel. 14519.
- ESPEJO - Espejo 243 - Tel. 17513.
- GOA - Chile 831 - Tel. 44013.
- LA GRAN VIA - Emilio Civit 521 - Tel. 16523.
- LA PERLA - A. Alvarez 663 - Tel. 12882.
- LOS ANDES - San Juan 1135 - Tel. 45790.
- NAMUNCURA - Chile 829 - Tel. 47380.
- NOR-SUS - Patricias Mendocinas 1336 - Tel. 53835.
- NOVA SAVOIA - Godoy Cruz 347 - Tel. 15701.
- OTIEDO - Necochea 365.
- SAN CAYETANO - Chile 1739 - Tel. 13855.
- VICTORIA - Las Heras 786 - Tel. 16040.
- VILLA MARTIN - Beltrán 122 - Tel. 15963.
- YANEZ - Rioja 1361 - Tel. 18145.

**MOTELES**

- CHACRAS DE CORIA - Chacras de Coria - Tel. 33400.
- DEMO - Rioja 510 - Tel. 31444.
- RINCON - Belgrano 543 - Tel. 40690.



- REFERENCIAS**
- Direc. de Bosques y Parques
  - Direc. Gral. Agropecuaria
  - Museo Policial
  - Museo Forestal
  - Hospital Lencinas
  - Hospital E. Civit
  - Teatro Pulgarito
  - Vialidad Provincial
  - Asilo Mons. Orzali
  - Escuela Hogar
  - Obras Sanitarias
  - Parque Diversiones
  - Entrada Zoológico
  - Monumento al Ejército de los Andes

