



ASCENSIONISMO - CERRO EL PLATA, 6300 m S/NIVEL DEL MAR

ASI ES MENDOZA

Con su agradable clima y el tesón de sus habitantes ha conquistado un polo de desarrollo que irradia atracción, laboriosidad, tranquilidad, convivencia y generosa hospitalidad; combinación de elementos favorables para lograr su mejor estado.

MENDOZA es alegre como sus acequias, vivaz como sus ríos de montaña, brillante como su sol de todos los días, cordial y pujante como el espíritu de sus habitantes, resultado de la influencia de la inmigración extranjera, principalmente italiana y española quienes junto al lugareño convirtieron en oasis al desierto. Sin embargo el aprovechamiento de la tierra mendocina entronca con épocas que se confunden con el mito. La leyenda precolombina, habla ya de la vocación de riego que exhibe el mendocino, así el paisaje natural, de majestuosa belleza, y el paisaje humanizado, resultado de las técnicas y laboriosidad del hombre la han convertido en oasis y en un lugar ideal para el turismo.

Está bien llamada "Tierra del Sol" con un gran potencial turístico, ofrece una amplia gama de servicios al viajero, carreteras que la recorren a lo largo y a lo ancho; dique y ríos que hacen la delicia de pescadores y navegantes y principalmente, el rostro que la identifica: sus montañas, amplio escenario para los deportes invernales, las fuentes termales, turismo de

aventura representado por trekking, andinismo, kayak, rafting y ... numerosas manifestaciones más. MENDOZA cuenta con la fertilidad de sus valles; sus vides que le dan dentro del panorama vitícola, el primer lugar, y centenares de bodegas matizan el paisaje cuyano; los frutales, olivares y hortalizas, en su faz industrial, complementan a las manifestaciones más importantes de valor económico, sin olvidar su inmensa riqueza petrolífera y el potencial minero que la hacen la primera productora del país.

Un abundante anecdótico histórico, le da a MENDOZA, permanencia en la historia patria. La magnitud de la gesta, planeada por Don José de San Martín en el Campamento del Plumerillo, pone ribetes de gloria en la epopeya nacional, por eso es común encontrar en cada rincón del suelo mendocino, algo que nos hable de nuestro pasado y tradición. Su folklore, es testimonio fiel, de un pueblo que tiene vida propia y que sabe proyectarla.

MENDOZA, por sus características singulares, amalgama lo tradicional con lo moderno, la paz provinciana con el vértigo de la industria, en ella todas las fuerzas se equilibran para asimilar lo mejor del pasado y proyectarse hacia un futuro promisorio.

ASI ES MENDOZA, bienvenido a esta tierra.

CAMPINGS. LUJAN DE CUYO Y DE MONTAÑA

CIPOLLETTI: de campo (Camping A.C.A.). - Distancia desde la ciudad de Mendoza: 23 km. Tel. 244901 (A.C.A.).
DON DOMINGO: de montaña- Ruta 7 km. Nº 48 - Potrerillos - Luján de Cuyo - Tel. 981842

CAMPING POTRERILLOS: de montaña - Ruta 7 - km Nº 50 - Potrerillos, Luján de Cuyo. Tels: 13 (cabina Potrerillos) 244901 (A.C.A.) a 56 km. de la ciudad de Mendoza. USPALLATA: de montaña. Valle de Uspallata - Las Heras. A 104 km de la Ciudad. Tel. 244901 (A.C.A.)

CACHEUTA: de montaña. Ruta 7, km Nº 39, Cacheuta, Luján de Cuyo. Tels. 230422, 259000. A 39 km. de la ciudad de Mendoza.

DON ANTONIO: de campo. Roque Sáenz Peña 2500 - Luján de Cuyo - Tel. 991842 SUBURBANOS

CHALLAO: de campo. Av. Champagnat - El Challao - Las Heras - A 6 Km. de la Cdad. Mza.

PARQUE SUIZO: de campo. Avenida Champagnat - El Challao - Las Heras - Tel. 255755 - A 9 km de la ciudad de Mendoza.

SAUCELANDIA: Suburbano. A 10 km de la ciudad de Mendoza. Tiras 5/9 El Sauce Gilen. Tel. 263699.

ZONA VALLE DE UCO

MANZANO HISTORICO: de montaña. Tunuyán. a 120 km de la Ciudad. tel. 244901 A.C.A.

BALNEARIO CAMPING "LA RIOJITA": Vista Flores - Tunuyán.

Empresas donde pueden contratarse estas excursiones:

MENDO-TOUR: Las Heras 520 - Tel. 253158 - Mendoza.
TURISMO C.U.T.: Las Heras 699 - 1.7 - Mendoza.
TURISMO CONDOR: 25 de Mayo 1537 - Tel. 234019 - Mendoza.
TURISMO EL ORO NEGRO: Primitivo de la Reta 501 - Tel. 290284 - Mendoza.
TURISMO JOCOLI: Las Heras 601 - Tels. 230466, 251750 - Mza.
TURISMO LA CUMBRE: Neococha 543 - Tel. 234652 - Mendoza.
TURISMO LUJAN S.A.C.I.F.: 25 de Mayo 1510 - Tel. 232828 Mza.
TURISMO VITAR S.R.L.: Las Heras 494 - Tel. 232876 - Mendoza.
TURISMO MENDOZA: Sarmiento 129 - Tel. 252334 - Mendoza.
TURISMO ANTONIO BUTTINI S.R.L.: Corrientes 498 - Tels. 0627-21413 - San Rafael Mendoza.



MONUMENTO AL EJERCITO LIBERTADOR - PARQUE GRAL. SAN MARTIN

CIRCUITO OESTE - CIUDAD DE MENDOZA

PARQUE GRAL. SAN MARTÍN - JARDÍN ZOOLOGICO - CERRO DE LA GLORIA - MONUMENTO AL EJERCITO LIBERTADOR - ANFITEATRO FRANK ROMERO DAY - ESTADIO ISLAS MALVINAS - EL CHALLAO - ALTA MENDOZA - CIUDAD UNIVERSITARIA.

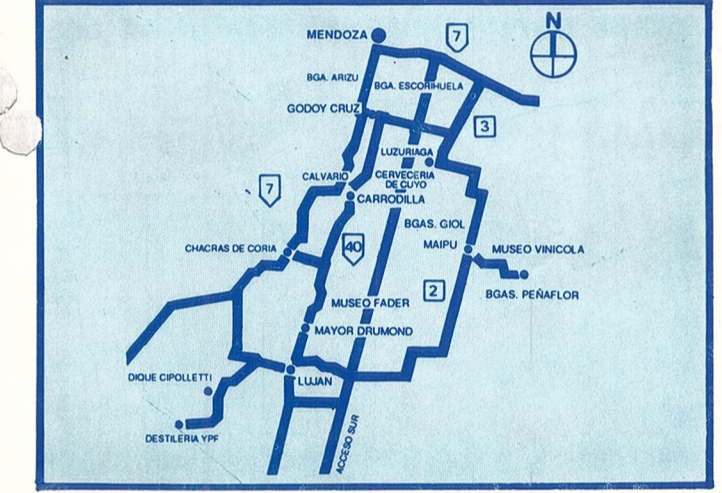
DURACIÓN: 4 HORAS Y MEDIA
RECORRIDO: 50 KM



EL CAMINO DEL VINO

MENDOZA - MONUMENTO EL CONDOR - LUZURIAGA - GUTIÉRREZ - COMPLEJO GIOL - BODEGA PEÑAFLO - MAIPU - BODEGA FURLOTTI - LUJÁN DE CUYO - PUENTE RÍO MENDOZA - DESTILERÍA Y.P.F. - DIQUE CIPOLLETTI - ROQUE SAENZ PEÑA - LUJÁN DE CUYO - BODEGA ESPINO - FACULTAD DE CIENCIAS AGRARIAS DE LA UNIVERSIDAD NACIONAL DE CUYO - MUSEO E. GUÍNAZI, CASA DE FADER - I.N.T.A. - PARQUE INDUSTRIAL - IGLESIA DE LA CARRODILLA - CALVARIO - CERVECERÍA Y MALTERÍA DE CUYO - MENDOZA. ALTERNATIVA DEL CIRCUITO: ROQUE SAENZ PEÑA - CACHEUTA - POTRERILLOS - CUESTA DE VISTALBA - CHACRAS DE CORIA - BODEGAS TRAPICHE, ESCORIHUELA Y ARIZU.

DURACIÓN: 4 HORAS Y MEDIA
RECORRIDO: 70 KM



VALLECITOS

MENDOZA - CHACRAS DE CORIA - VISTALBA - BARRIO SANTA ELENA - ESTACIÓN BLANCO ENCALADA - CENTRAL HIDROELECTRICA ALVAREZ CONDARCO - CAJÓN DEL RÍO MENDOZA - RUINAS CENTRAL HIDROELECTRICA DE CACHEUTA - VALLE DE POTRERILLOS - POTRERILLOS - BARRIO CIVICO - VILLA LOS CONDORES - LA CHACRITA - EL SALTO - CRISTO DEL SALTO - REFUGIO DON BOSCO - CENTRO DE ESQUÍ VALLECITOS - REGRESO A MENDOZA POR EL MISMO CAMINO. DURACIÓN: 5 HORAS Y MEDIA RECORRIDO: 116 KM



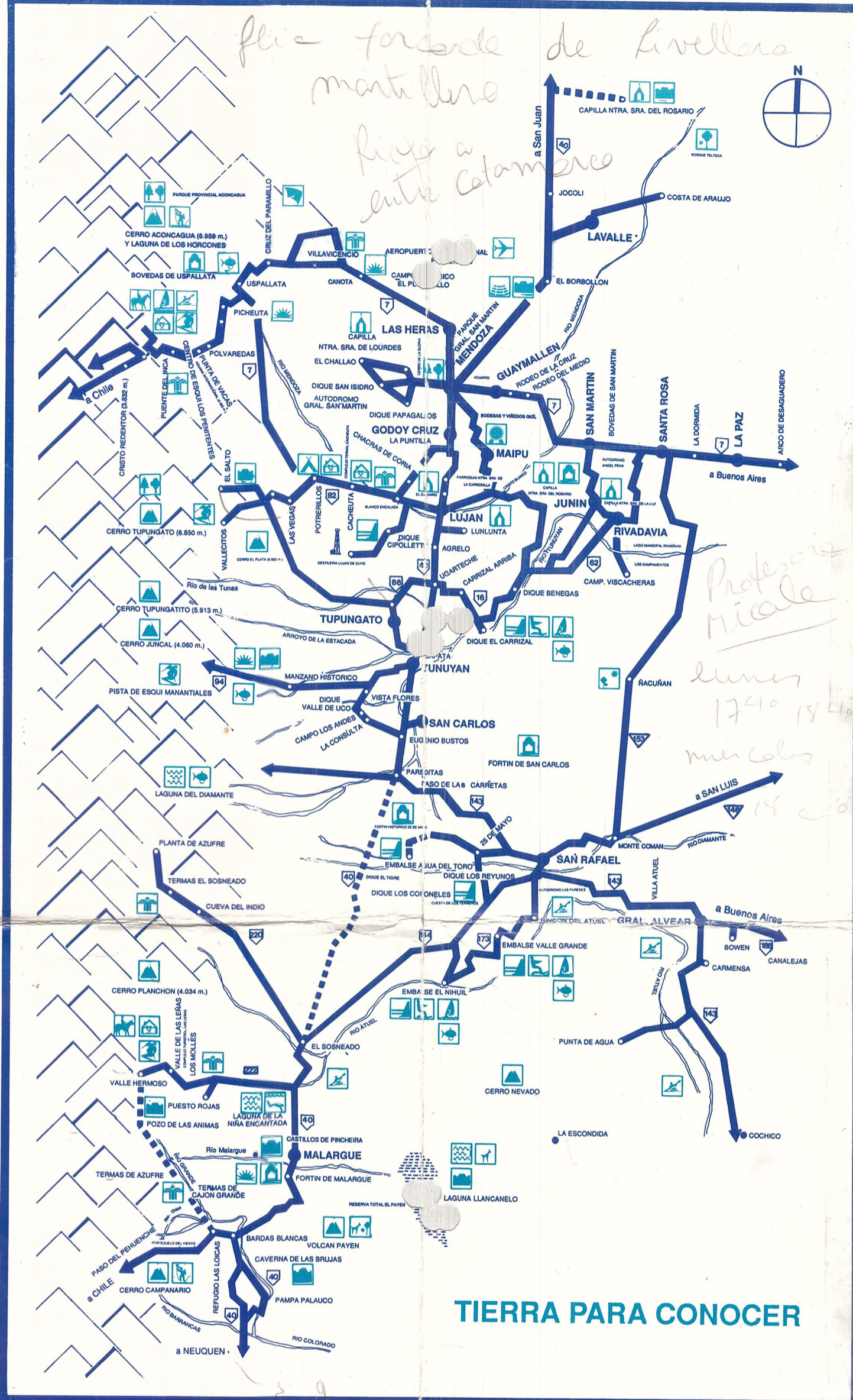
DIQUE EL CARRIZAL

SAN MARTIN SUR - GODOY CRUZ - LUJAN DE CUYO - PUENTE RIO MENDOZA - AGRELO - UGARTECHE - CARRIZAL ARRIBA - CARRIZAL ABAJO - RIO TUNUYAN - DIQUE EMBALSE EL CARRIZAL - DIQUE GOBERNADOR BENEAS - PARQUE CHACHINGO - CLUB DE PESCA MAIPU - RIO MENDOZA - MAIPU - BODEGAS GIOL - AVENIDA DE ACCESO.



RIVADAVIA

MENDOZA - BODEGAS Y VIÑEDOS GIOL - CAMPING CRUZ DE PIEDRA - PARQUE CHACHINGO - PUENTE BARRANCAS - CLUB DE CAZA Y PESCA - MEDRANO - DIQUE GOBERNADOR BENEAS - DIQUE EL CARRIZAL - RIVADAVIA - PARQUE MUNICIPAL - BODEGAS GARGANTINI - JUNÍN - PALMIRA PUENTE DE HIERRO - FRAY LUIS BELTRÁN - RODEO DEL MEDIO - ESCUELA BODEGA DON BOSCO RODEO DE LA CRUZ - MENDOZA. ALTERNATIVA DEL CIRCUITO: PALMIRA - SAN MARTÍN - LAS BÓVEDAS HISTÓRICAS - ORATORIO ALTO SALVADOR - MOLINO ORFILA. RECORRIDO: 160 KM

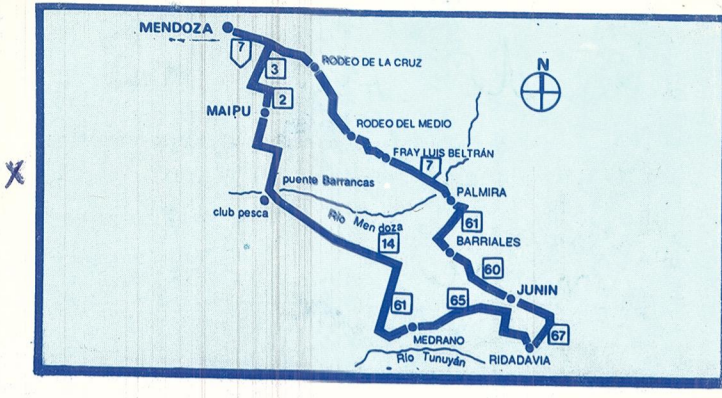


REFERENCIAS

- ATRATIVOS TURISTICOS
- [Icon] DIQUE
 - [Icon] ANFITEATRO
 - [Icon] MONUMENTO HISTORICO
 - [Icon] SITIO HISTORICO
 - [Icon] PARQUE
 - [Icon] RESERVA TOTAL
 - [Icon] RESERVA FAUNISTICA
 - [Icon] RESERVA FLORISTICA
 - [Icon] RESERVA ECOLOGICA
 - [Icon] LAGUNA
 - [Icon] BODEGA
 - [Icon] LUGAR RELIGIOSO
 - [Icon] BAÑOS TERMALES
 - [Icon] ESQUI
 - [Icon] TREKKING
 - [Icon] ANDINISMO
 - [Icon] ESQUI ACUATICO
 - [Icon] WIND-SURF
 - [Icon] BUCEO
 - [Icon] KAYACS
 - [Icon] ALADELTISMO
 - [Icon] PESCA
 - [Icon] HOTEL
 - [Icon] CAMPAMENTO
 - [Icon] SAFARIS FOTOGRAFICOS

Distancias provinciales en km de Mendoza Ciudad a:

Cacheuta	45	Malargue	421
Carrizal	53	Manzano Histórico	120
Cipolletti	26	Potreriillos	58
Cristo Redentor	204	Penitentes	167
Chacras de Coria	12	Los Puquios	170
Dique Agua del Toro	195	Puente del Inca	177
Dique El Nihuil	320	Pº El Pehuénche	493
Dique Los Reyunos	288	Rivadavia	60
El Sosneado	286	San Carlos	106
General Alvear	323	San Martín	43
Godoy Cruz	4	San Rafael	232
Guaymallén	6	Santa Rosa	82
Junín	50	Tunuyán	80
Laguna Diamante	226	Tupungato	78
La Paz	142	Uspallata	95
Las Cuevas	195	Vallecitos	80
Las Heras	5	Valle de Las Leñas	445
Lavalle	34	Valle Hermoso	430
Luján de Cuyo	18	Valle Grande	279
Maipú	16	Villavicencio	51



TUPUNGATO - MANZANO HISTORICO - TUNUYAN

MENDOZA - PERDRIEL - AGRELO - LAS COLONIAS - CARRIZAL DE ARRIB GUAYQUERIAS DE TUPUNGATO - EXPLOTACIONES PETROLERAS - POZ TERMALES T-9 Y T-10 - VISTA DEL CERRO TUPUNGATO - SAN JOSE - TUPUNGATO - MANZANO HISTORICO - BARRIO VALLE DEL SOL - VISTA FLORES - CAMPO LOS ANDES - DIQUE DEL VALLE DE UCO - LA CONSULTA - SAN CARLOS - FORTÍN HISTÓRICO - TUNUYÁN - MENDOZA. DURACIÓN: 12 HORAS RECORRIDO: 250 KM APROXIMADAMENTE



CIRCUITO DE ALTA MONTAÑA

MENDOZA - CHACRAS DE CORIA - VISTALVA - CENTRALES HIDROELECTRICAS DE BLANCO ENCALADA Y ALVAREZ CONDARCO - CAJÓN DEL RÍO MENDOZA - CACHEUTA - POTRERILLOS - VISTA DEL CORDÓN DEL PLATA - USPALLATA - ANTIGUAS BÓVEDAS DE USPALLATA - AREA MINERA DE LA QUEBRADA DE SANTA ELENA - TAMBILLOS DEL INCA - ARROYO PICHEUTA - PUENTE COLONIAL Y FORTÍN - POLVAREDES - PUNTA DE VACAS - VILLA LOS PENITENTES - PUENTE DEL INCA - QUEBRADA DE LOS HORCONES - LAS CUEVAS - CRISTO REDENTOR. DURACIÓN: DÍA ENTERO RECORRIDO: 200 KM APROXIMADAMENTE

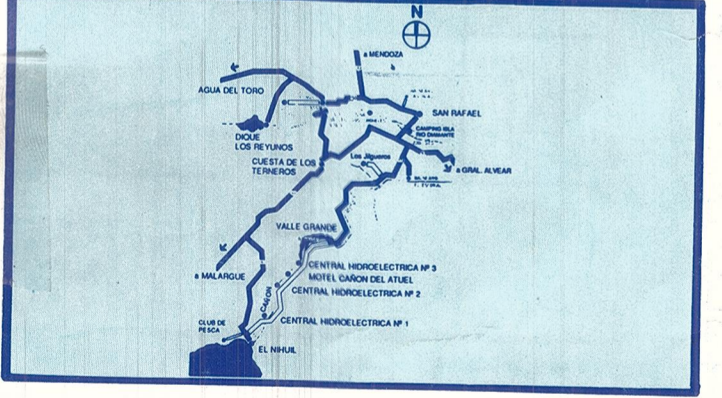
VILLAVICENCIO - CRUZ DE PARAMILLOS

MENDOZA - FÁBRICAS DE CEMENTO PORTLAND MINETTI Y CORCEMAR - RECTA DE VILLAVICENCIO-CANOTA - PUEBLO MINERO DE SALAGASTA - QUEBRADA DE VILLAVICENCIO - LAS VAQUERÍAS - TERMAS DE VILLAVICENCIO - CARACOCES DE VILLAVICENCIO - CRUZ DE PARAMILLOS - QUEBRADA DEL TORO - CENTINELA DE PIEDRA - GARGANTA DEL DIABLO - MENDOZA. DURACIÓN: 6 HORAS RECORRIDO: 120 KM



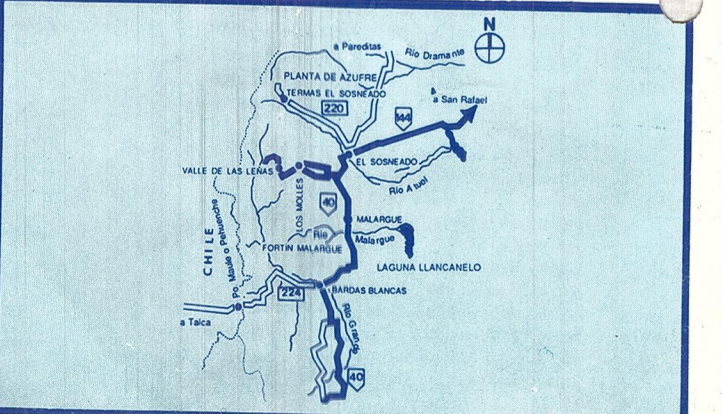
SAN RAFAEL - EMBALSE EL NIHUIL

MENDOZA - LUJÁN DE CUYO - SAN CARLOS - SAN RAFAEL - RÍO ATUEL - EMBALSE Y COMPLEJO HIDROELECTRICO EL NIHUIL - CAÑÓN DEL ATUEL - EL FANTASMA - EL VASCO - VALLE DE LOS MONJES PERDIDOS - MUSEO DE CERAMICA - MESA DE LAS BRUJAS - EMBALSE VALLE GRANDE. DURACIÓN: 14 HORAS Y MEDIA (CON REGRESO A MENDOZA) RECORRIDO: 538 KM



SAN RAFAEL - VALLE DE LAS LEÑAS - MALARGUE - PASO MAULE

SAN RAFAEL - EL SOSNEADO - TERMAS EL SOSNEADO - LOS MOLLES - CENTRO DE ESQUÍ LOS MOLLES - TERMAS LOS MOLLES - TERMAS LAHUENCO - VALLE DE LAS LEÑAS - MALARGUE - RUINAS DEL FORTÍN MALARGUE - BARDAS BLANCAS - PASO MAULE O PEHUENCHE - SAN RAFAEL. RECORRIDO: 900 KM APROXIMADAMENTE



Mendoza argentina



FUENTE DEL VINO Y LAS AMERICAS - PARQUE GRAL. SAN MARTIN CABALLITOS DE MARLY - PARQUE GRAL. SAN MARTIN

Diseño gráfico y diagramación: Dpto. de Promoción - Dirección de Turismo



Dirección de Turismo
SAN MARTÍN 1143 - MENDOZA
CASA DE MENDOZA
CALLAO 445 - BUENOS AIRES
MENDOZA - ARGENTINA
Folleto de la Dirección de Turismo
Prohibida su reproducción total y/o parcial

