
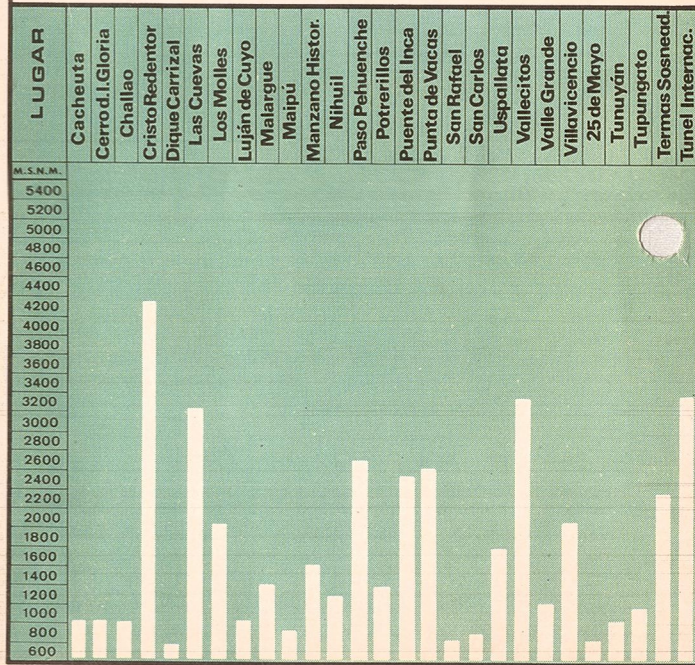


Excursiones



Puente Colonial de Picheuta

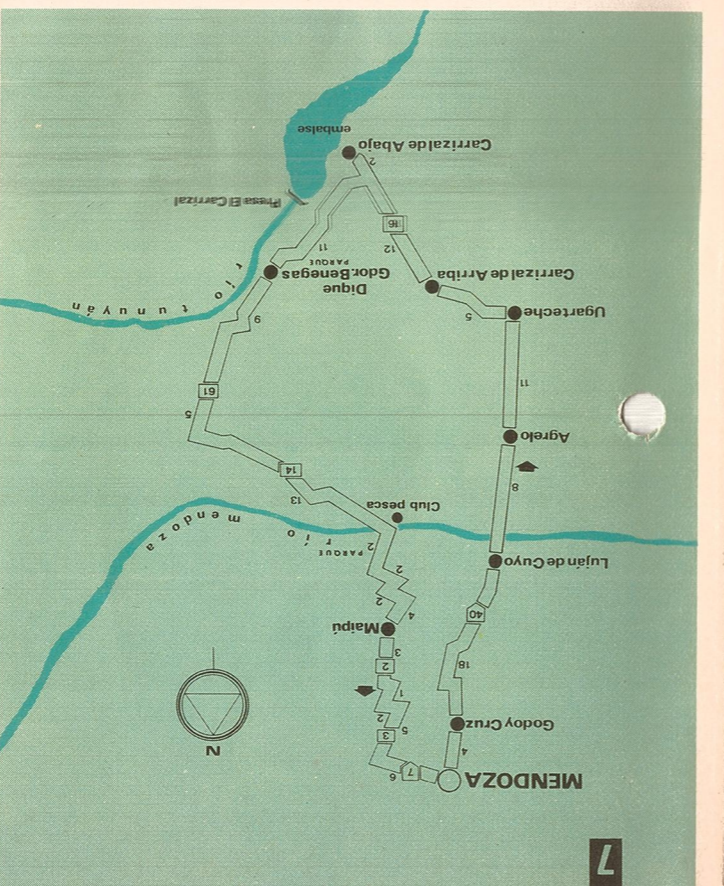
ALTURAS S.N.M. DE LOS PRINCIPALES LUGARES DE TURISMO DE MENDOZA



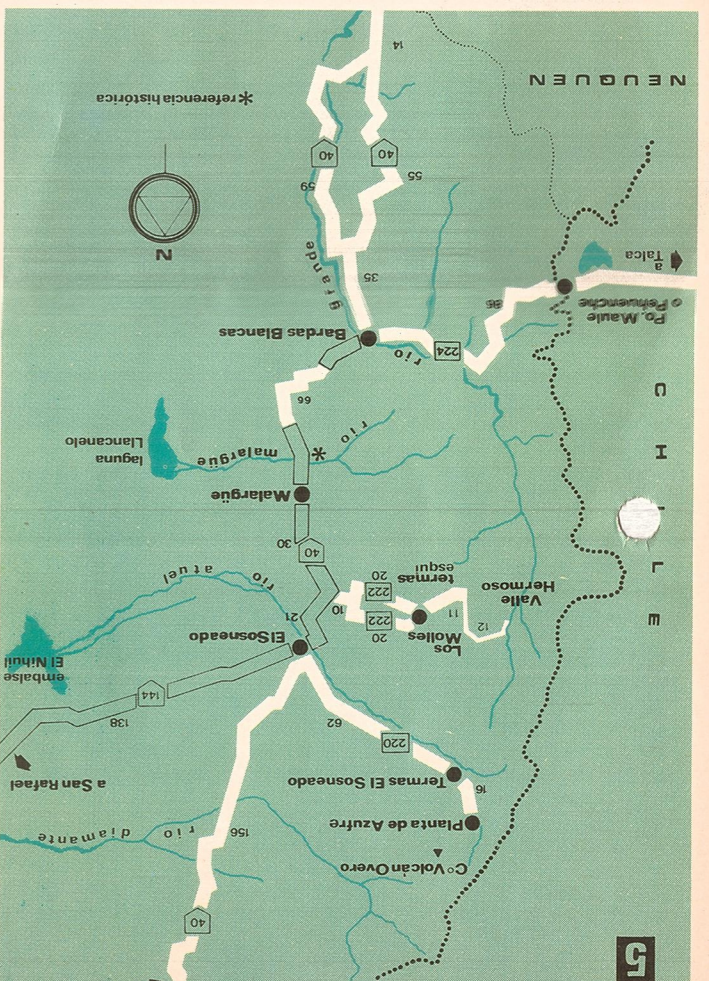
Mendoza



CIRCUITO MENDOZA-CARIZAL. — Av. San Martín, Av. San Martín Súd., Ruta Nacional Nº 40. Ciudad de Godoy Cruz, a 18 Km.; Ciudad de Luján de Cuyo, a 8 Km. después de cruzar el puente sobre el Río Mendoza; Agrelo, adelante, 11 Km.; Ugariche, Giramos a la izquierda, Dejamos la Ruta Nacional Nº 40 y avanzamos por Ruta Provincial Nº 16, Camino pavimentado. A 5 Km. de recorrido, Carizal de ar. y adelante, 14 Km., Carizal de ar. y adelante, 2 Km. y llegamos al Dique Embalse El Paralelo, en terminación. El río aguas abajo, hacia el N.E. Paralelo, el camino pavimentado, Ruta Provincial Nº 61, avanzamos 11 Km. y llegamos a pesca (Trucha Chilota y bagre). En la margen izquierda, un parque bien forestado, ideal para acampar. En la margen derecha, a la derecha, hoy llamado Gobernador Benegas, Bue. ma pesca (Trucha Chilota y bagre). En la margen izquierda, el norte avanzamos 14 Km. aquí dejamos la Ruta Provincial Nº 61, que se dirige ahora hacia el este, y continuamos avanzando hacia el norte, hacia adelante, por la Ruta Provincial Nº 14. A pocos Km. el camino cambia de rumbo, gira en dirección al oeste. A 13 Km. de recorrido y sobre el costado derecho del camino: el Parque Chachingo. Sobre el costado izquierdo, el Club de Pesca de Maipú. Nuevamente el Río Mendoza, Cruzamos el puente y avanzamos hacia adelante, hasta la Ruta Provincial Nº 12, y por ésta hacia la izquierda, hasta encontrar la Ruta Provincial Nº 2 que nos lleva a la Ciudad de Maipú. Amplios campos de viñedos bordeando el camino, por Ruta Provincial Nº 3 que nos lleva a la Avenida de Acceso y por ésta, después de 6 Km. de recorrido, a la Ciudad de Mendoza.



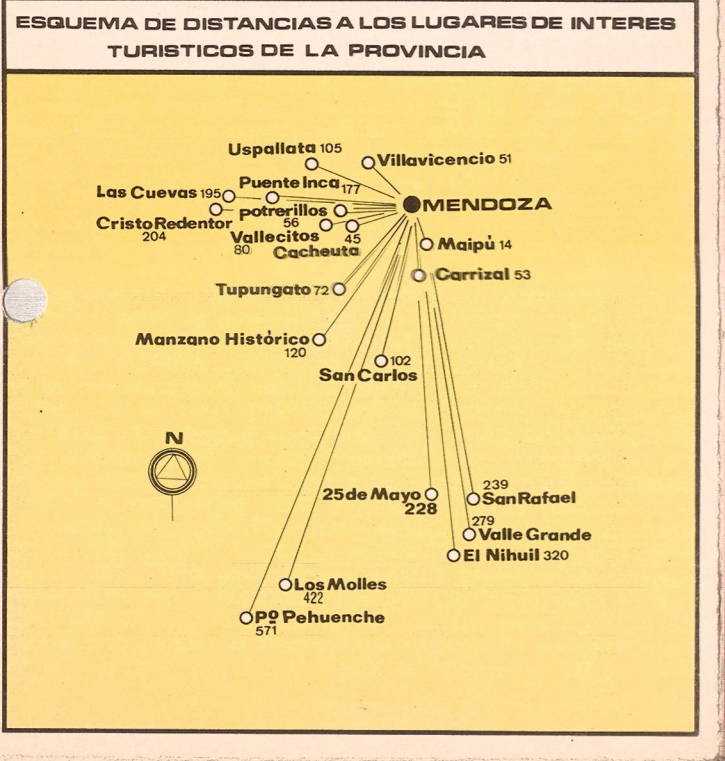
CIRCUITO MENDOZA-VALLE DE UCO. — Av. San Martín, Av. San Martín Súd., Ruta Nacional Nº 40. Ciudad de Godoy Cruz, a 18 Km.; Ciudad de Luján de Cuyo, a 8 Km. después de cruzar el puente sobre el Río Mendoza; Agrelo, adelante, 11 Km.; Ugariche, Giramos a la izquierda, Dejamos la Ruta Nacional Nº 40 y avanzamos por Ruta Provincial Nº 16, Camino pavimentado. A 5 Km. de recorrido, Carizal de ar. y adelante, 14 Km., Carizal de ar. y adelante, 2 Km. y llegamos al Dique Embalse El Paralelo, en terminación. El río aguas abajo, hacia el N.E. Paralelo, el camino pavimentado, Ruta Provincial Nº 61, avanzamos 11 Km. y llegamos a pesca (Trucha Chilota y bagre). En la margen izquierda, un parque bien forestado, ideal para acampar. En la margen derecha, a la derecha, hoy llamado Gobernador Benegas, Bue. ma pesca (Trucha Chilota y bagre). En la margen izquierda, el norte avanzamos 14 Km. aquí dejamos la Ruta Provincial Nº 61, que se dirige ahora hacia el este, y continuamos avanzando hacia el norte, hacia adelante, por la Ruta Provincial Nº 14. A pocos Km. el camino cambia de rumbo, gira en dirección al oeste. A 13 Km. de recorrido y sobre el costado izquierdo del camino: el Parque Chachingo. Sobre el costado derecho del camino: el Club de Pesca de Maipú. Nuevamente el Río Mendoza, Cruzamos el puente y avanzamos hacia adelante, hasta la Ruta Provincial Nº 12, y por ésta hacia la izquierda, hasta encontrar la Ruta Provincial Nº 2 que nos lleva a la Ciudad de Maipú. Amplios campos de viñedos bordeando el camino, por Ruta Provincial Nº 3 que nos lleva a la Avenida de Acceso y por ésta, después de 6 Km. de recorrido, a la Ciudad de Mendoza.



CIRCUITO SAN RAFAEL-EL SOSNEADO-LOS MOLLES-MALARGUE. — Ciudad de San Rafael: punto de partida. Hacía el sur. Por Ruta Nacional Nº 143: 6 Km. Giramos a la derecha, avanzamos por Ruta Nacional Nº 144, Pavimento. 15 Km. Villa de El Sosneado (1.600 m.s.n.m.). Desde aquí camino consolidado. A su vera el Río Abuel, Avanzamos 63 Km. y llegamos a las Termas de El Sosneado, en el Alto Valle del río, a 2.180 m.s.n.m. y al pie de elevaciones que superan los 3.500 m. de altura. La misma ruta y 63 Km. de recorrido, avanzamos en Villa de El Sosneado. Por Ruta Nacional Nº 40, hacia el sur: 21 Km. a la derecha, el camino de acceso a Los Molles, 30 Km. adelante, Valle entre montañas con suaves laderas, Termas nevadas. Excelentes pistas de esquí en las marges derecha del Río Salado, al pie del Cerro Mánaril; Termas Los Molles. En la ribera izquierda, 15 Km. más adelante, y al pie de rocas verticales: Termas La Huenca. Hoteles. Retomamos la Ruta Nacional Nº 40, por camino pavimentado avanzamos 30 Km. y llegamos a la Villa de Malargue (centro minero a 1.345 m.s.n.m.). Hoteles. Natta, Correos. Hacía el sur: 12 Km.; ruinas del Fortín de Malargue; 10 Km. adelante termina el pavimento. Camino consolidado. A 44 Km.: Bardas Blancas, a la orilla del caudaloso Río Grande (por Ruta Nacional Nº 40 se puede continuar hacia Neuquén). Giramos a la derecha, Camino consolidado (Ruta Provincial Nº 224) paralelo al Río Grande. A 24 Km. de recorrido: Hotel Fortezuelo del Viento. Adelante. hacia la frontera. Llegamos al Pie del Maule o Pehuenche (paso a Talca, Chile). Emprendemos el regreso. La misma ruta, Malargue, Los Molles, El Sosneado. Ciudad de San Rafael.



CIRCUITO MENDOZA-VALLE DE UCO. — Av. San Martín, Av. San Martín Súd., Ruta Nacional Nº 40. Ciudad de Godoy Cruz, a 18 Km.; Ciudad de Luján de Cuyo, a 8 Km. después de cruzar el puente sobre el Río Mendoza; Agrelo, adelante, 11 Km.; Ugariche, Giramos a la izquierda, Dejamos la Ruta Nacional Nº 40 y avanzamos por Ruta Provincial Nº 16, Camino pavimentado. A 5 Km. de recorrido, Carizal de ar. y adelante, 14 Km., Carizal de ar. y adelante, 2 Km. y llegamos al Dique Embalse El Paralelo, en terminación. El río aguas abajo, hacia el N.E. Paralelo, el camino pavimentado, Ruta Provincial Nº 61, avanzamos 11 Km. y llegamos a pesca (Trucha Chilota y bagre). En la margen izquierda, un parque bien forestado, ideal para acampar. En la margen derecha, a la derecha, hoy llamado Gobernador Benegas, Bue. ma pesca (Trucha Chilota y bagre). En la margen izquierda, el norte avanzamos 14 Km. aquí dejamos la Ruta Provincial Nº 61, que se dirige ahora hacia el este, y continuamos avanzando hacia el norte, hacia adelante, por la Ruta Provincial Nº 14. A pocos Km. el camino cambia de rumbo, gira en dirección al oeste. A 13 Km. de recorrido y sobre el costado izquierdo del camino: el Parque Chachingo. Sobre el costado derecho del camino: el Club de Pesca de Maipú. Nuevamente el Río Mendoza, Cruzamos el puente y avanzamos hacia adelante, hasta la Ruta Provincial Nº 12, y por ésta hacia la izquierda, hasta encontrar la Ruta Provincial Nº 2 que nos lleva a la Ciudad de Maipú. Amplios campos de viñedos bordeando el camino, por Ruta Provincial Nº 3 que nos lleva a la Avenida de Acceso y por ésta, después de 6 Km. de recorrido, a la Ciudad de Mendoza.

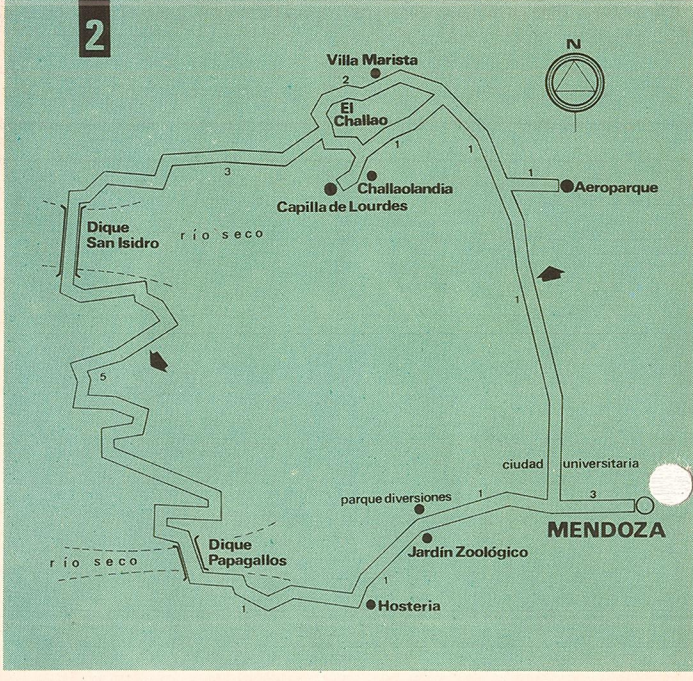
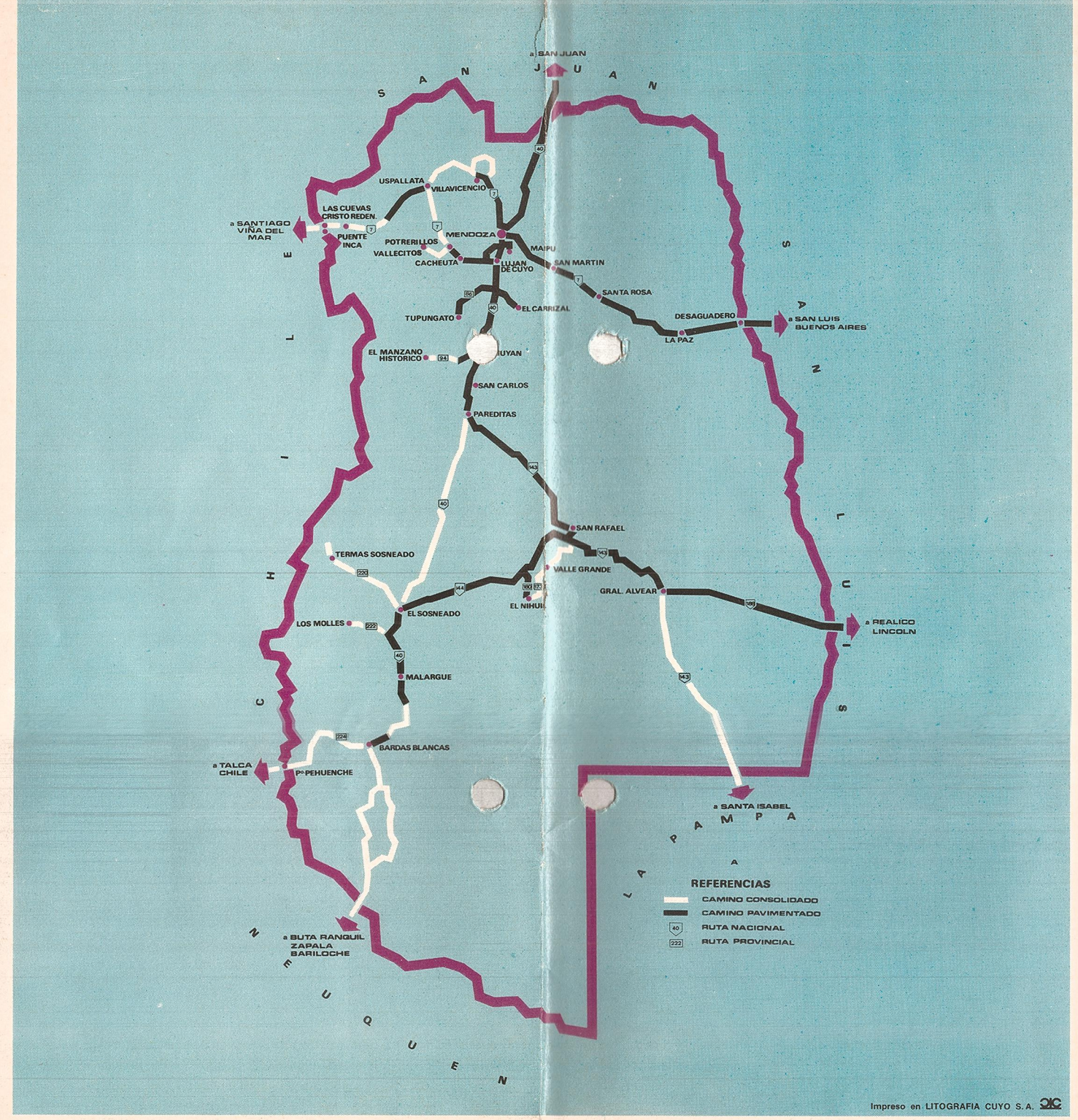


Pistas de Esqui (Los Molles)



CIRCUITO MENDOZA - LUJAN DE CUYO - DIQUE CIPOLLETTI: Jardines y fuentes, álamos y agua, la Avenida de Acceso Este a la Ciudad de Mendoza se abre en atractivos desniveles. Partimos. Por verdaderos túneles verdes, rutas típicamente arboladas, comenzamos un paseo hacia zonas agrícolas e industriales cercanas a la Capital. Pavimento. Bodegas, viñedos, el vinoducto de Bodegas Giol. 15 Km.: Ciudad de Maipú Bodega La Colina nos hace conocer sus instalaciones. Pavimento... Hacia el Sur y luego al Oeste 13 Km. por Ruta Provincial Nº 2. Departamento de Luján de Cuyo. Por Ruta Provincial Nº 87, a 7 Km., el Dique Cipolletti, su parque y hostería. Más adelante, a 4 Km., la Destilería de Petróleo de Y.P.F. y la Central Termoeléctrica. Volvemos hasta la Ruta Provincial Nº 82. Pavimento hacia el Oeste... Ascendemos una pequeña cuesta: Vistalba, mirador natural en las primeras estratificaciones precordilleranas. Amplio panorama del valle de Luján: viñedos y frutales. Elegantes boites. Importante centro nocturno. Hacia el Norte, por serranías, descendemos hasta Chacras de Coria, atractiva villa veraniega, zona residencial. Pavimento cortando paños de viñedos. Departamento de Godoy Cruz. Importantes bodegas nos esperan: Trapiche, Escorpión, Arizu. Pavimento... Ciudad de Mendoza, final del recorrido.

VARIANTE EN EL CAMINO DE REGRESO: Desde la ciudad de Luján de Cuyo por Ruta Nacional Nº 40. Museo Emiliano Guíñazú. Casa de Fader (arte), Bodega Espiño, Iglesia de la Carrodilla, Calvario. A pocos Km.: Cervecería y Maltería de Cuyo, guías que nos hacen conocer sus instalaciones. En el octavo piso de su nueva torre de elaboración, un magnífico restaurante. Ruta Nacional Nº 40... Ciudad de Godoy Cruz, Ciudad de Mendoza.



CIRCUITO MENDOZA - PARQUE GRAL. SAN MARTIN - EL CHALLAO - PAPAGAYOS: Ciudad de Mendoza. Av. San Martín y Av. Colón: Palacio de Correos y Telecomunicaciones, punto de partida. En dirección Este-Oeste por Av. Colón. Cruzamos las vías del ferrocarril, llegamos a la Av. Boulogne Sur Mer (Estadio de fútbol de Independiente Rivadavia). Giramos a la derecha. A 400 m. encontramos los Portones de Acceso al Parque Gral. San Martín: 219 Has. forestadas con 50.000 plantas de variadas especies y recorridas por más de 15 Km. de caminos en su mayoría pavimentados; un amplio lago artificial, numerosas esculturas, campos de deportes, autódromo, hipódromo. Un gran anfiteatro enclavado entre los cerros, escenario de grandes espectáculos (Acto Central de la Fiesta de la Vendimia, Festival Andino del Folklore y otros), vegetación típica de Mendoza en el denominado Parque Aborigen, al del Cerro de la Gloria, en cuya ladera este, se ubica el Jardín Zoológico, y en la cima el Monumento al Ejército de los Andes. En Av. El Libertador, frente al autódromo, nace la Av. Chamagnat, que divide a la Ciudad Universitaria, cruza frente al aeroparque y nos lleva a la villa El Challoo, al pie del Cerdón de las Lajas: Capilla y Santuario de la Virgen de Lourdes, cerro La Bodeguita con senderos hasta la cima; manantiales atermales, hosterías, lugar para camping, restaurante, parque de diversiones, aerossilla, autocine. Vista panorámica del Gran Mendoza. Camino consolidado nos lleva hacia las primeras estratificaciones de la precordillera. A los 3 Km.: el Dique San Isidro (Defensa de torrentes aluvionales, sobre río seco). Camino sinuoso y otro dique de iguales características: Los Papagayos. En dirección este, bajando, el Jardín Zoológico. Nuevamente pavimento. Av. El Libertador, regreso a la Ciudad de Mendoza. Total del recorrido: 16 Km.



CIRCUITO MENDOZA - CRISTO REDENTOR: Ciudad de Mendoza... Av. San Martín: punto de partida. Llegamos a calle Godoy Cruz y avanzamos por ésta hasta Perú. Giramos a la derecha... Vamos en dirección al norte. Departamento de Las Heras: comienza la Ruta Nacional Nº 7. Camino pavimentado. A poco andar: dos grandes fábricas de cemento portland. A 34 Km. de Mendoza: Canota, un monumento y una reminiscencia histórica. Allí se dividieron las tropas del Ejército Libertador. Como una cinta plateada, en recta sólo interrumpida por badenes, el camino se dirige a la montaña. De pronto, se bifurca. Avanzamos por el de la izquierda. Pavimento y doble mano hasta el Gran Hotel de Villavicencio, que emergiendo entre los árboles, aparece a un costado del camino, a 1800 m.s.n.m. y a 51 Km. de Mendoza. Famosas aguas termales. Desde aquí amplio camino consolidado, de una sola mano. En continuo ascenso, a través de 365 curvas (Caracoles de Villavicencio), llegamos a una confluencia de caminos: a la derecha la Quebrada del Toro (regreso), hacia adelante doble mano. Vegetación xerófila andina, achaparrada. Numerosas flores silvestres en primavera. Nieve en invierno. Sobre la ruta, a 3000 m.s.n.m.: Cruz del Paramillo. Majestuosa presencia de la Cordillera de los Andes, y en leve descenso, nos acercamos al Valle de Uspallata, pletórico de vegetación. Nuevamente pavimento. Edificios rectangulares achatados y techos en forma de cúpulas... un monumento histórico: son las Bóvedas de Uspallata, construidas a fines del siglo XVIII y utilizadas como hornos de fundición en la epopeya sanmartiniana. Después de 16 Km. de pavimento, entramos a la Villa de Uspallata (105 Km. de Mendoza y 1720 m.s.n.m.). Oficina de Informes de la Dirección Provincial de Turismo. Gran Hotel. Restaurantes. Camping. Estación de Servicio. Correos. Servicio Mecánico. El Arroyo Uspallata... un puente. Cruzamos.



Adelante, 13 Km. aproximadamente: Ranchillos: 1 Km. adentro: ruinas indígenas. Pavimento... El Río Mendoza a la izquierda, rocas a la derecha. 132 Km. de Mendoza y una referencia histórica: "Tercer Campamento de Las Heras". Bajando, un cristalino arroyo y un arco de piedras: Puente Colonial de Picheuta. El camino jugando en herraduras, un mástil, y un poco más arriba, los restos del Fortín de Picheuta. Suave ascenso. De pronto, un túnel horadado en la roca y a la derecha una gigantesca caverna: estamos en La Cortadera. Un túnel, dos... varios. A 150 Km. de Mendoza, y a 2400 m.s.n.m.: Polvaredas, importante estación ferroviaria. Termina el pavimento. Por camino consolidado, y a 161 Km. de Mendoza, otra estación ferroviaria y una población: Punta de vacas. Parador con restaurante y alojamiento. Al frente, hielos y nieves en espectacular presencia de 6800 m. de altura: el Tupungato. Más adelante, una sucesión de rocas que semejan monjes de hinojos: Los Penitentes. 183 Km. de camino y un monumento natural: Puente del Inca, curiosa formación geológica. Aguas termales, a 2720 m.s.n.m. Las ruinas del Hotel Termas destruido por un alud en 1965. El Cementerio de los Vencidos, donde descansan los restos de famosos andinistas. Las intensas nevadas permiten la práctica del esquí. Canchas. Ski-lift. 5 Km. adelante, a la derecha, el camino de acceso a la Laguna de Horcones. Altivo: el Aconcagua (6956 m. de altura). Retomamos el camino. 193 Km. de Mendoza y 3100 m.s.n.m.: Villa Las Cuevas, construcciones de tipo nórdico, última población argentina. Aduana, control de documentos. Hostería, Estación de Servicio, Correos. Estación ferroviaria. Comienzo del Túnel Internacional a Chile. Camino sinuoso, a la derecha... 10 Km. y 4200 m.s.n.m.: paz indisoluble entre argentinos y chilenos, y bronce de las armas del Ejército Libertador, en la monumental imagen del Cristo Redentor. Impos-



CIRCUITO: MENDOZA - POTRERILLOS - VALLECITO: Ciudad de Mendoza: Av. San Martín. Departamento de Godoy Cruz: Av. San Martín Sud, punto de partida. Pavimento... Hacia el sur, 12 Km.: Chacras de Coria, hermosa villa veraniega. Hoteles, moteles, hosterías, balnearios... Primeras serranías, camino sinuoso. Río Mendoza. Agua y pavimento, escoltados por cerros anfractuados, paralelos cruzando la quebrada. Cacheuta: paraje montañoso (1.245 m.s.n.m. - 45 Km. de Mendoza). Puente colgante, Hotel Termal, famosas aguas radioactivas, hosterías... Estación del Ferrocarril Trasandino a Chile. Pavimento. Hacia adelante, 11 Km.: Potrerillos, valle de empuje (1.354 m.s.n.m. - 56 Km. de Mendoza). Clima excepcional y pintorescos sitios: La Garganta del Diablo, Las Car-

nente y adusta la montaña. Soledad infinita de la nieve eterna. Límite Internacional. Emprendemos el regreso. Por la misma ruta hasta Uspallata. Nos desviamos a la izquierda: Variante Ruta Nacional Nº 7, camino consolidado bordeado constantemente por el Río Mendoza. Una sucesión de túneles. Potrerillos. Nuevamente pavimento. Cacheuta, Chacras de Coria, Godoy Cruz... Ciudad de Mendoza. Total del recorrido: 413 Km.

VARIANTE EN EL CAMINO DE REGRESO: Desde Uspallata, bajamos por la Quebrada del Toro, 9 Km. después de la Cruz del Paramillo. Camino consolidado de una sola mano hasta encontrarse nuevamente el pavimento. Pasamos por Las Heras y entramos a la Ciudad de Mendoza. Total del recorrido: 408 Km

ditas, El Salto, El Plata, Las Vegas, Valle del Sol... Villa de Potrerillos: Camping, Parque Provincial, Correos, Bomba de Nafta. Gran Hotel de Potrerillos. Hoteles, hosterías y restaurante en Villa Los Cóndores, a 4 Km. de la Villa de Potrerillos, por ruta pavimentada. Villa Los Cóndores: comienza el camino consolidado. A 5 Km.: Villa El Refugio (hostería). Avanzamos 1 Km. más. El camino se bifurca: el de la izquierda cruzando el valle de Las Vegas, en el Alto Potrerillos, nos lleva a Tupungato. El camino de la derecha, a las pistas de esquí (San Antonio, San Bernardo, La Canaleta) en el Rincón de los Vallecitos (3.200 m.s.n.m.). Hermoso paraje al pie de altísimas cumbres nevadas (Cerdón del Plata 6.600 m. de altura). Famosas pistas, funicular, aero-sillas, numerosos refugios-hosterías, ski-lift... Vallecitos, 80 Km. de Mendoza. Nuevamente el camino, regresamos. Pavimento... Ciudad de Mendoza.

DIRECCION PROVINCIAL DE TURISMO
Avda. San Martín 1143 - MENDOZA
Tel. 43952
DELEGACIONES
SAN RAFAEL - LIBERTADOR 50 - TEL 4217
SANTIAGO (CHILE) - MONEDA 1112 - TEL 87918
CASA DE MENDOZA - FLORIDA 713 (BS AS) TEL 31-1762

Diagramación: Departamento Promoción
* Planos: Edgardo A. Sosa
* Portada: Enrique M. López Requena
* Textos: Mirtha Julia Spadani
* Fotos: Juan Pereyra
* Impresión: Litográfico Cuyo

Ejemplar gratuito - Prohibida su venta - F-1-M2-1970