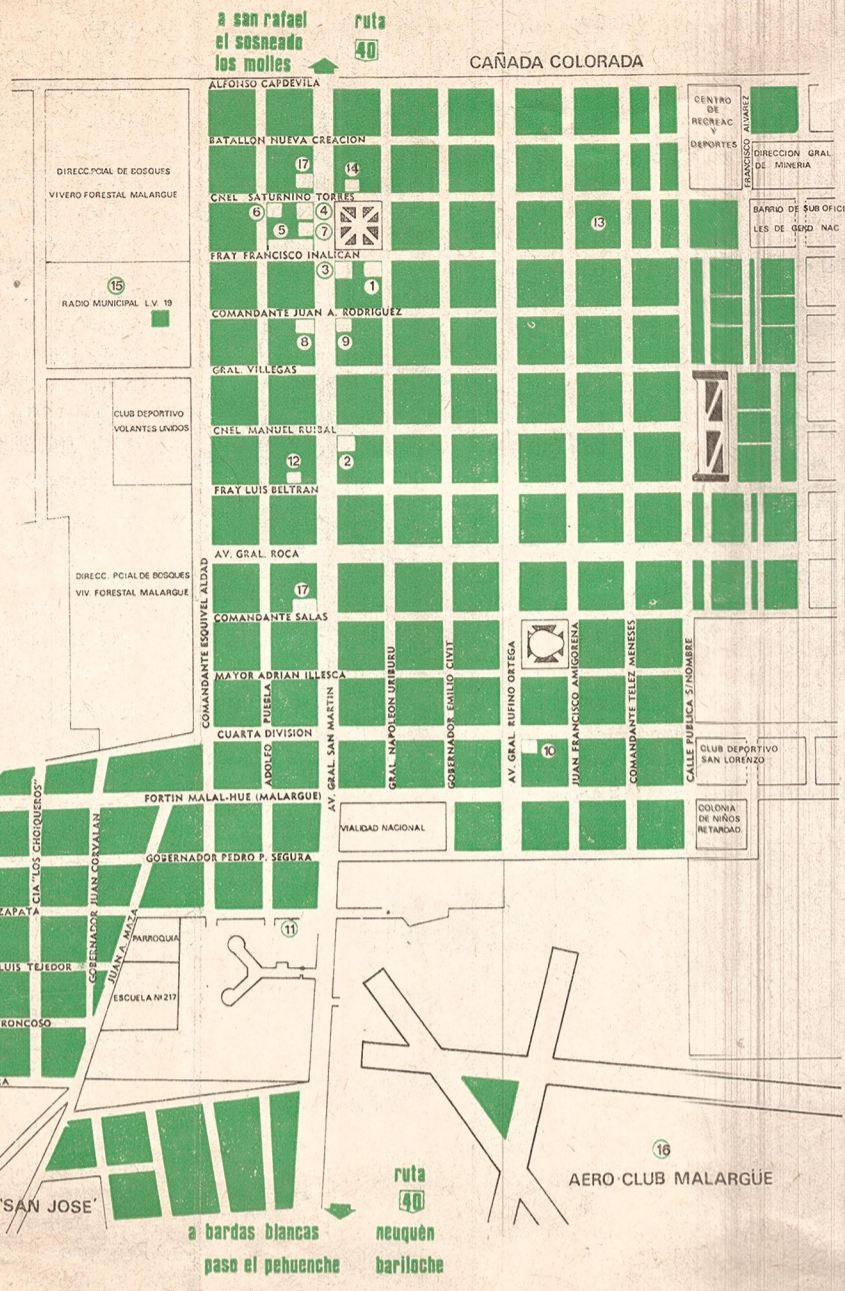


villa de malargüe

REFERENCIAS

- 1 MUNICIPALIDAD
- 2 BANCO MENDOZA
- 3 BANCO NACION
- 4 HOTEL TURISMO
- 5 POLICIA
- 6 CORREOS Y TELECOMUNICACIONES
- 7 REGISTRO CIVIL
- 8 HOTEL BAMBY
- 9 HOTEL ESPAÑA
- 10 RESIDENCIAL HAWAI
- 11 GENDARMERIA
- 12 COMPANIA DE TELEFONOS
- 13 HOSPITAL REGIONAL MALARGÜE
- 14 ADUANA
- 15 RADIO MUNICIPAL
- 16 AERO CLUB MALARGÜE
- 17 ESTACION SERVICIO Y.P.F.



Dirección Provincial de Turismo
DISEÑO: ALFONSO GUTIERREZ-BORRICH

DISTANCIAS EN KILOMETROS DE MALARGÜE A

ruta 40 Y 224 DE LA PROVINCIA:

Fortín Malargüe	12 Kms.
Bardas Blancas	66 Kms.
Hotel Portezuelo del Viento	89 Kms.
Río Chico (Cámping)	100 Kms.
Po. Maule o Paso del Pehuenche	146 Kms.
Talca - Chile	293 Kms.
El Manzano (Hostería y Cámping) ...	101 Kms.
Ranquil Norte (Cámping)	181 Kms.
Río Barrancas (hotel)	281 Kms.
Zapala - Neuquén	547 Kms.
Neuquén	731 Kms.
San Carlos de Bariloche	939 Kms.

BANCOS:

De la Nación Argentina - San Martín e Inalcán - Tel. 75 y 76.
De Mendoza - San Martín y Ruibal - Tel. 25 y 26.
Correos y Telecomunicaciones - R. Alonso s/n. Tel. 58.
Compañía Argentina de Teléfonos - F. L. Beltrán N° 141.
T. A. M.: Hotel Provincial Turismo - Tel. 66.

HOTELES

PRIMERA "B"
TURISMO — San Martín 224 - Tel. 66
LOS MOLLES (Termas) — Valle Los Molles
LAHUEN-CO (Termas) - Valle Los Molles

RESIDENCIAL "A"

BAMBY — San Martín 424
HAWAI — 4ta. División s/n.

SEGUNDA "C"

ESPAÑA — San Martín 409 - Tel. 31

CIUDAD DE GENERAL ALVEAR

DIRECCIONES UTILES

AUTOMOVIL CLUB ARGENTINO:
Delegación: Avda. Alvear Oeste 444 — Tel. 2151.
Estación de Servicio adherida (Y. P. F.) — Diagonal Pellegrini y Avda. Libertador — Tel. 2529
COMPANIA DE TELEFONOS — Intendente Morales y Chapearogue — Tel. 2650
IGLESIA DEL SAGRADO CORAZON DE JESUS — Avda. Alvear Oeste esq. Olascoaga — Tel. 2847
MUNICIPALIDAD — Avda. Alvear Oeste 570 — Tel. 20007 y 2661
POLICIA - BOMBEROS - DIRECCION DE TRANSITO - Seccional 14ª Policía de Mendoza — Avda. Alvear Oeste 502 — Tel. 2013
PRIMEROS AUXILIOS (Hospital Regional de Gral. Alvear) — Mitre y E. Civit — Tel. 2165
TRANSPORTES AEREOS MENDOZA — Aero Club — Tel. 2824.

ESTACIONES DE FERROCARRIL

ESTACION COLONIA ALVEAR NORTE (F.C.N.G.S.M.) — Libertad y Mendoza — Tel. 2494. — Trenes a Mendoza — Combina con Buenos Aires y Bahía Blanca).
ESTACION COLONIA ALVEAR OESTE (F.C.N.D.F.S.) Pampa y Laprida — Colonia Alvear — Tel. 305

CLUBES DE SERVICIO

AERO CLUB GENERAL ALVEAR — 4 Kms. Uspallata y Río Atuel.
PIQUE CLUB — 4 Kms. — Ruta Nacional 143.
ROTARY — Europa s/n.
LEONES — Intendente Morales 155 - 1º Piso

ZONA DE INFLUENCIA

PUNTA DEL AGUA — 85 Kms. Ruta Nac. 143
Ruta Prov. 190.
DIQUE DESARENADOR "LA OLLA" — 10 Kms. — Ruta Nac. 143.
DIQUE "RINCON DEL INDIIO" — 15 Kms. — Ruta Nac. 143.

BANCOS

BANCO DE LA NACION ARGENTINA — Avda. Alvear Oeste 102 — Tel. 2404
BANCO DE MENDOZA — Av. Alvear Oeste 102 — Tel. 2404
BANCO DE PREVISION SOCIAL — Av. Alvear Oeste 295 — Tel. 3372
BANCO HISPANO ITALO LIBANES — Av. Alvear Oeste 101 — Tel. 2003
BANCO UNION COMERCIAL E INDUSTRIAL — Av. Alvear Oeste y B. de Irigoyen — Tel. 2942

RADIO Y TELEVISION

LV 23 RADIO RIO ATUEL — P. Mendocinas 72/78

ESTACIONES DE SERVICIO

ESSO — Av. Alvear Este y España (Ruta Nac. 188)
SHELL — Av. Libertador Norte y A. del Valle Y. P. F. (Adher. al A.C.A.) — Diag. Pellegrini y Av. Libertador Norte
RUTA 188 — Ruta Nac. 188
EL TRIANGULO — Ruta Nac. 143
KROMER — Libertad Sur — Ruta Nac. 143
SCHIAVONE — Ing. Lange y Piérola
RIO ATUEL — Uspallata y Río Atuel
AGUIRIANO — Libertador Norte — Ruta 143
PERELI — Pampa y Marzolina



RADICOMUNICACION:
Equipos de la Policía y Gendarmaría Nacional.
L.V. 19 — Radio Municipal — Cmte. Esquivel Aldao
De Neuquén, Nacional N° 10.
De General Alvear, Nacional N° 144.
De Mendoza, Nacional N° 40 y Provincial N° 143.

IMPORANTES:
Mendoza 428 Kms.
San Rafael 189 Kms.
General Alvear 277 Kms.
Río Barrancas 214 Kms.
Zapala 538 Kms.
Neuquén 722 Kms.

RUTAS:

DISTANCIAS DE MALARGÜE A LOS CENTROS MAS IMPORTANTES:

UBICACION: En el ángulo Sur Oeste de la Provincia, limitando al Norte con el Departamento de San Rafael, al Sur con la Provincia de Neuquén, al Este con el Departamento de San Rafael y la Provincia de La Pampa y al Oeste con la República de Chile. Posee el límite fronterizo de mayor longitud, y a su vez su extensión territorial es la más grande de la Provincia. Su altura sobre el nivel del mar es de: 1.402 m.

ANTECEDENTES HISTORICOS:

En Diciembre de 1552, FRANCISCO VILLAGRA con unos 70 (setenta) hombres a caballo efectuó la primera expedición al Oriente LOS ANDES logrando descubrir MALAL - HUE, que en araucano quiere decir lugar de corrales. En efecto, HUE, lugar y MALAL: corral.

En 1846 se erigió el "fortín" de Malargüe, cuya implantación estuvo a cargo del Capitán D. JUAN TRONCOSO.

L.V. 19 — Radio Municipal — Cmte. Esquivel Aldao
Equipos de la Policía y Gendarmaría Nacional.

DEPARTAMENTO DE MALARGÜE

POBLACION: 11.500 habitantes. (censo 1970).
SUPERFICIE: 41.317 Km².

AGENCIAS DE VIAJES
FRANCA TOUR — Av. Alvear Oeste 395 - Tel. 2514
UBALDO NOCERA — Fleming 51 — Tel. 2748

SANATORIOS Y HOSPITALES
LA ATHAMBRA — Sarmiento 55
MACCAGNO — Ray Luis Beltrán 144
ARGENTINA — Avda. Alvear O. 755
GLORIA — Carlos Pellegrini 134
BOETTO — Paso de los Andes 125
MITRE — Mitre 373 (Bowen)
DONA JUANA — Laprida 39 (Alvear Oeste)

DIARIOS
LOS ANDES — Av. Alvear Oeste 222
MENDOZA — Av. Alvear Oeste 395 — Gal. Grosso
EL COMERCIO — Chapearogue 98 - 1er. piso
LA VOZ DEL SUR — Av. Alvear Oeste 248

DEPORTES
AERO CLUB — Uspallata y Río Atuel
LIGA ALVEARENSE DE FUTBOL - P. Mendocinas 212
CLUB SOCIAL Y DEPORTIVO SAN MARTIN — Av. Alvear Oeste 160
PIQUE CLUB — Ruta Nacional 143
TIRO FEDERAL — Diag. Jorge Simón s/n
CLUB ANDES — Diag. Jorge Simón y Alem
CLUB PACIFICO — Av. Libertador Norte - Ruta 143
CLUB ARGENTINO — Diag. Jorge Simón y Alem

HOTELES
PRIMERA "A" GROSSO — Ing. Lange 31 - Tel. N° 29292
PRIMERA "B" BUENOS AIRES — Ing. Lange 54 - Tel. 22972
PRIMERA "C" SALAMANCA — Avda. Alvear O. 802 - Tel. 22700

AGENCIAS DE VIAJES
FRANCA TOUR — Av. Alvear Oeste 395 - Tel. 2514
UBALDO NOCERA — Fleming 51 — Tel. 2748

SANATORIOS Y HOSPITALES
LA ATHAMBRA — Sarmiento 55
MACCAGNO — Ray Luis Beltrán 144
ARGENTINA — Avda. Alvear O. 755
GLORIA — Carlos Pellegrini 134
BOETTO — Paso de los Andes 125
MITRE — Mitre 373 (Bowen)
DONA JUANA — Laprida 39 (Alvear Oeste)

DIARIOS
LOS ANDES — Av. Alvear Oeste 222
MENDOZA — Av. Alvear Oeste 395 — Gal. Grosso
EL COMERCIO — Chapearogue 98 - 1er. piso
LA VOZ DEL SUR — Av. Alvear Oeste 248

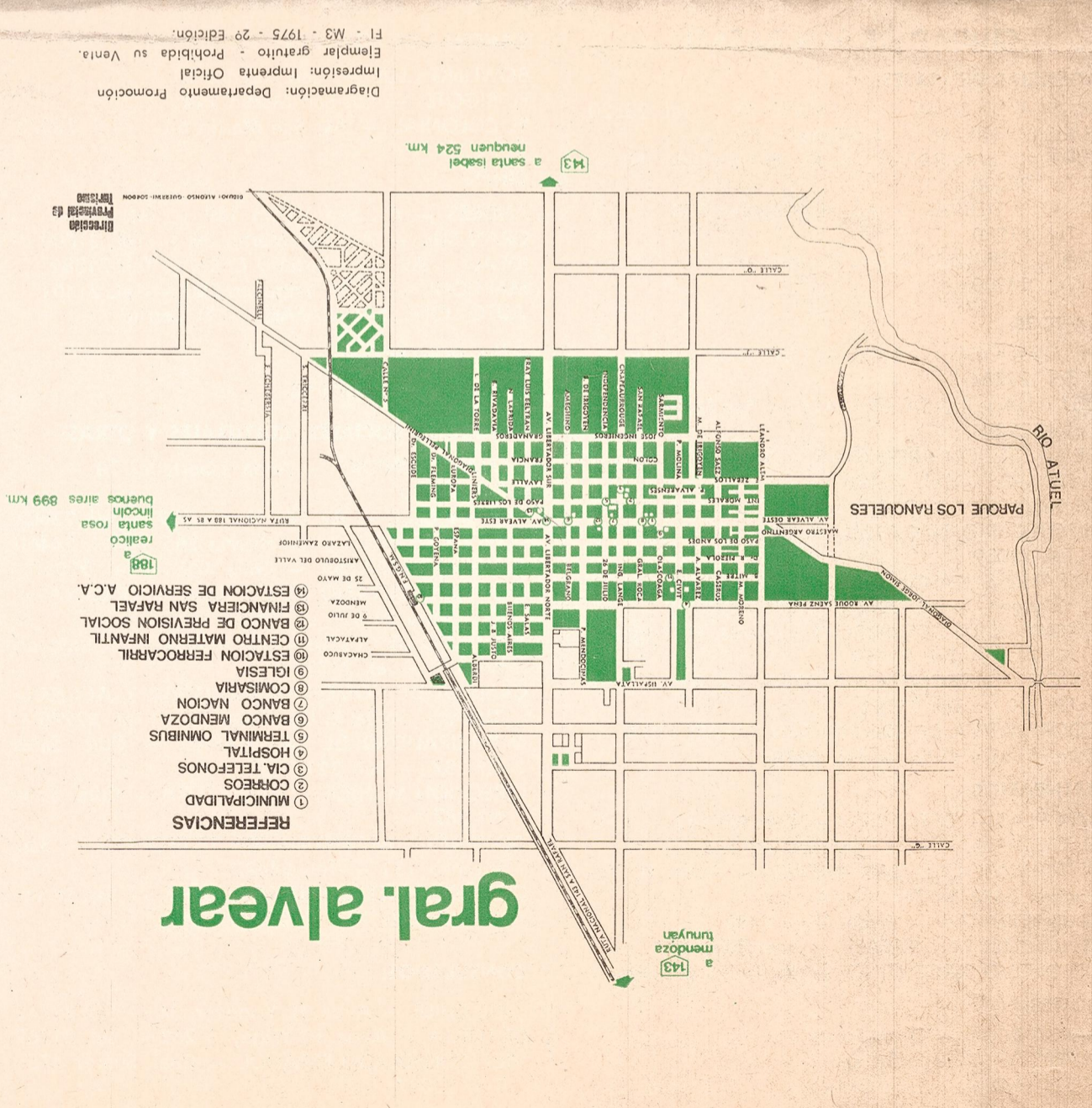
DEPORTES
AERO CLUB — Uspallata y Río Atuel
LIGA ALVEARENSE DE FUTBOL - P. Mendocinas 212
CLUB SOCIAL Y DEPORTIVO SAN MARTIN — Av. Alvear Oeste 160
PIQUE CLUB — Ruta Nacional 143
TIRO FEDERAL — Diag. Jorge Simón s/n
CLUB ANDES — Diag. Jorge Simón y Alem
CLUB PACIFICO — Av. Libertador Norte - Ruta 143
CLUB ARGENTINO — Diag. Jorge Simón y Alem

HOTELES
PRIMERA "A" GROSSO — Ing. Lange 31 - Tel. N° 29292
PRIMERA "B" BUENOS AIRES — Ing. Lange 54 - Tel. 22972
PRIMERA "C" SALAMANCA — Avda. Alvear O. 802 - Tel. 22700

RESTAURANTES - PARRILLADAS - PIZZERIAS
CLUB ESPAÑOL — Av. Alvear Este 40
AERO CLUB — Calle Uspallata y Río Atuel
VEN A MI — Av. Alvear Oeste 427
LA LLEGADA — Av. Alvear Este 499
SALAMANCA — Av. Alvear Este 822
AVENIDA — Av. Alvear Este 254
RUTA 188 — Ruta Nac. 188
EL HOSTAL DE NEBEK — Bowen
SIGLO XX — Independencia 40
PIZZERIA EL FARO — Av. Alvear Oeste 216
DESSINE — Ing. Lange 38

CANCHAS DE BOWLING
BOWLING KUKA — Av. Alvear Oeste 255
BOWLING ALOHA — Paso de los Andes y Belgrano

CONFITERIAS
ANAHÍ — Av. Alvear Oeste y P. Mendocinas
ITALI - POP — Av. Alvear Oeste 242
GROSSO — Av. Alvear Oeste 395
PICCOLO 2 — Av. Alvear Oeste 135
SIGLO XXI — Diag. Pellegrini s/n.
NEBEK — Bowen



gral. alvear

a santa isabel
a neuquen 524 km

Diagramación: Departamento Promoción
Impresión: Imprenta Oficial
Ejemplar gratuito - Prohibida su Venta.
Fl. M3 - 1975 - 2ª Edición.

DEPARTAMENTO DE SAN RAFAEL

POBLACION: 130.853 habitantes. (Censo año 1970) (154.000).

SUPERFICIE: 31.235 Km².

UBICACION: En el Sur de la Provincia. Limita al Norte con los departamentos de San Carlos, Santa Rosa y La Paz; al Sur con el departamento de Malargüe y la provincia de La Pampa; al Este con el departamento de General Alvear y la provincia de San Luis; y al Oeste con la República de Chile.

ANTECEDENTES HISTORICOS

Avanzada de civilización en la zona habitada por los indios Pehuenches en la llanura y los Araucanos, en la región montañosa, el Fuerte SAN RAFAEL DEL DIAMANTE¹ levantada en 1805 en la zona de confluencia de los ríos Diamante y Atuel², por orden del Virrey del Río de La Plata, Marqués RAFAEL DE SOBREMONTTE, en cuyo homenaje se bautizó, y fundado por don MIGUEL TEJEL, da origen al nombre del Departamento.

A poco tiempo de su fundación y tras varias exploraciones, el Fuerte fue trasladado por orden de la 1ra. Junta, de fecha 24 de diciembre de 1810, al una zona de mayores recursos naturales, dando origen a la "Villa Cabecera del Departamento (Hoy Villa 25 de Mayo), que por disposición de la Ley Provincial 262 de fecha 2 de octubre de 1903, se estableció entonces en el distrito Colonia Francesa (nueva "Villa" de San Rafael) declarada Ciudad por Ley 794 de la Legislatura de la Provincia el 4 de octubre de 1922.

¹ Existen muchas contradicciones sobre la fundación del Fuerte, y pocos datos oficiales respecto al mismo y a su posterior traslado.
² Antiguamente los Ríos nombrados se unían en las "Selvas" llamada de Comán.

KMS. DESDE SAN RAFAEL A RUTAS 144 Y 40 (Sur)

Río Diamante	6 Km.
Cuesta de Los Terneros	33 Km.
Pedro Vargas	18 Km.
Dique Embalse El Nihuil	76 Km.
Estancia El Sosneado	142 Km.
Hotel Termas Lahuen-có	192 Km.
Hotel Termas Los Molles	195 Km.
Termas El Sosneado	204 Km.
Villa de Malargüe	193 Km.
El Chihuido	211 Km.
Bardas Blancas (Río Grande)	256 Km.
El Manzano	296 Km.
Mechenhuil	312 Km.
Portezuelo El Choique	345 Km.
Hostería de Calmuco (cerrada)	362 Km.
Ranquil Norte	383 Km.
Río Barrancas (Límite Neuquén)	409 Km.

RUTAS 143 y 40 (Norte)

Estatua de El Cristo	14 Km.
Villa 25 de Mayo	24 Km.
La Tosca	57 Km.
Paso de las Carretas	102 Km.
Pareditas	111 Km.
Eugenio Bustos	139 Km.
Tunuyán	160 Km.
Luján de Cuyo	221 Km.
Godoy Cruz	236 Km.
Mendoza	239 Km.

RUTA 143 (Este)

Cuadro Nacional (Entrada)	5 Km.
Cuadro Bombal (Entrada)	10 Km.
Víctor Weinert	17 Km.
Salto de las Rosas	22 Km.
La Guevarina	45 Km.
Villa Atuel	51 Km.
Real del Padre	73 Km.
General Alvear	90 Km.
Jaime Prats	66 Km.
Bowen (nace Ruta Nac. 188 a Lincoln)	109 Km.
Alvear Oeste	95 Km.
Goudge	26 Km.
Rodolfo Iselín	41 Km.
Monte Comán	56 Km.

CANCHAS DE BOWLING

BOWLING CLUB — San Lorenzo 21
EL BIGOTE — Av. San Martín 214
EL COLONIAL — Av. San Martín 64 — Tel. 22073

CINES:

ANDRES — Av. San Martín 139 — Tel. 21204
GRAN SUR — Av. San Martín 36 — Tel. 21700
IDEAL — Av. San Martín y Chile — Tel. 21882
MARCONI — Av. H. Yrigoyen 280 — Tel. 21401
AUTO-CINE SAN RAFAEL — El Cerrito

CAFE CONCERT:

KAMELOT — Barcala 87

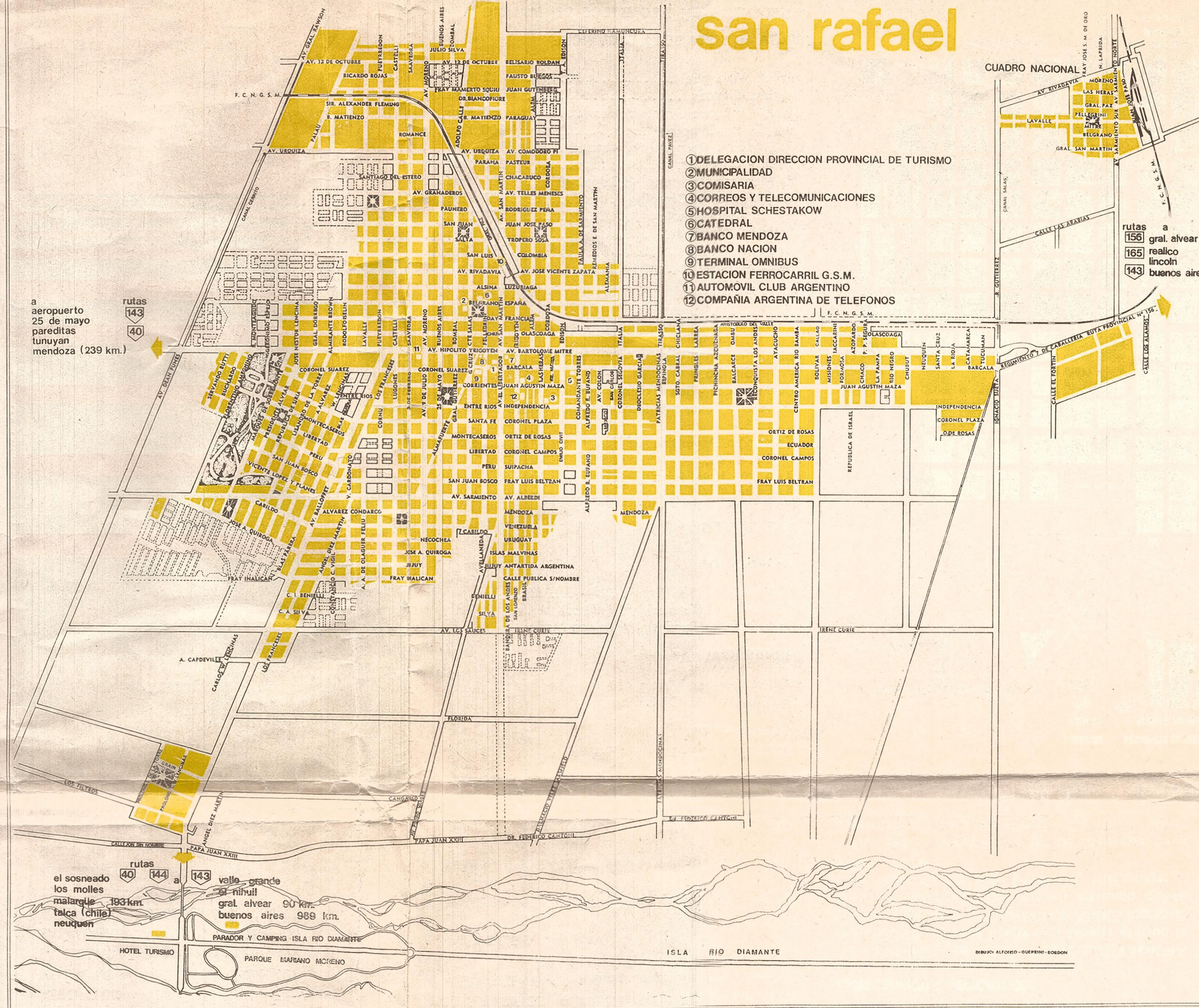
ENTIDADES SOCIALES, CULTURALES Y OTRAS:

CAMARA JUNIORS — Avda. Libertador 78 — Tel. 22290
ROTARY CLUB — Av. San Martín 299 — Tel. 22007
CLUB DE LEONES — Almafuerce 265 — Tel. 24460
ALIANZA FRANCESA — Chile 479 — Tel. 22067
INSTITUTO CUYANO DE CULTURA AMERICANA — Cte. Salas 215 — el. 21086
INSTITUTO DE CULTURA HISPANICA — B. Irigoyen N° 138 — el. 21735
CAMARA DE COMERCIO, INDUSTRIA Y AGRICULTURA — Avda. El Libertador 78 — Tel. 22275
MUNICIPALIDAD DE SAN RAFAEL — Cde. Salas N° 287 — Tel. 22121
DIRECCION MUNICIPAL DE CULTURA — Cde. Salas N° 287
COMPAÑIA ARGENTINA DE TELEFONOS — San Lorenzo 131 — Tel. 24477
CORREOS Y TELECOMUNICACIONES — San Lorenzo y Barcala — Tel. 22001

CONSULADOS:

DE CHILE — Avda. H. Yrigoyen 24 — Tel. 22742
DE ITALIA — Avda. H. Yrigoyen 262 — Tel. 21969
VICE CONSULADO ESPAÑOL — Cnel. Suárez 475 — Tel. 22097

san rafael



RADIO Y TELEVISION:
CANAL 6 TV RIO DIAMANTE — Luzuriaga 356 — Tel. 22454
LV4 RADIO SAN RAFAEL — Avda. H. Yrigoyen y Godoy Cruz — Tel. 22202
LV18 RADIO MUNICIPAL — Cde. Salas N° 237 — Tel. 22449

POLICIA DE MENDOZA:
COMANDO RADIOELECTRICO — Dioclesio García N° 191 — Tel. 22222
8va. ZONA — García N° 171 — Tel. 21251
BOMBEROS — Independencia 331 — Tel. 24417
FERROCARRIL GENERAL SAN MARTIN — Avda. San Martín y Rivadavia — Tel. 22023

DIARIOS:
LA CÁPITAL — B. de Irigoyen 236 — Tel. 24120
EL COMERCIO — Avda. MITRE 321 — Tel. 23510
LA VOZ DEL SUR — Avda. Mitre y B. Irigoyen — Tel. 25366
LOS ANDES — Av. S. Martín y Francia — Tel. 22600
MENDOZA — Av. H. Yrigoyen 24 — Tel. 22332

HOSPITALES Y SANATORIOS:
HOSP. SCHESTAKOW — Barcala 130 — Tel. 24290
HOSP. ESPAÑOL DEL SUR MENDOCINO — El Libertador 950 — Tel. 23960

SANAT. CENTRAL — Bs. Aires 138 — Tel. 23587
SANAT. MITRE — Av. H. Yrigoyen 376 - Tel. 24242
SANAT. MODELO — 25 de Mayo y Corrientes — Tel. 24114
SANAT. GARZUZI - LORENSUTTI — Bombal 777 - Tel. 22697
CLIN. GUTIERREZ — Avda. El Libertador 205 — Tel. 22762
CLIN. SAN ROQUE — El Libertador 260 — T. 21161
POLICLINICO FERROVIARIO — Belgrano 306 — Tel. 23581

PARROQUIAS E IGLESIAS:
CATEDRAL SAN RAFAEL — Belgrano 122 — Tel. 21553
OBISPADO — Avda. Rivadavia 415 — Tel. 22815
PARROQUIA MARIA AUXILIADORA — Olascoaga y Segura — Tel. 22212
IGLESIA PARROQUIAL DE NTRA. SRA. DE LOURDES - Mitre 799 — Tel. 21568
IGLESIA EVANGELICA METODISTA — Buenos Aires 120 — Tel. 22634

TRANSPORTES
AEROLINEAS ARGENTINAS — Day 95 — T. 22267
TRANSPORTE AEREO MENDOZA — Avda. El Libertador 70 — Tel. 24217
AERODROMO — H. Yrigoyen s/n. — Tel. 21988

DIRECCION PROVINCIAL DE TURISMO
DELEGACION ZONA SUR (Informes) — Avenida El Libertador 70 — Tel. 24217

CAFE Y BARES:
EL COLONIAL — Av. San Martín 64 — Tel. 22073
TOBA'C — Av. H. Yrigoyen 67 — Tel. 22082
GRAN BAR — Cnel. Suárez 150 — Tel. 22127
BAR LA PEÑA — Chile 74 — Tel. 22375
COPETIN AL PASO — Av. H. Yrigoyen y Moreno
HNOS. NAVARRITA — Olascoaga 52
CLUB HURACAN — Av. San Martín 183

CLUBES Y DEPORTES:
AERO CLUB — Bombal 218
ASOCIACION SANRAFAELINA DE AUTOMOVIL — Alsina y Bombal — Tel. 22506
ASOCIACION SANRAFAELINA DE BASQUET — Pellegrini 133
AUTOMOVIL CLUB SAN RAFAEL — Alsina 335 — Tel. 22027
CAZA MAYOR — Chile y Bombal
CLUB ANDINO PEHUENCHE — Pje. Mariani - Dp. 'G'
CLUB DE PESCADORES — San Rafael — Maza 237
CLUB HIPICO — Cde. Salas 141 — Tel. 22109
CLUB HURACAN — Day 17 — Tel. 21294

CLUB NAUTICO SAN RAFAEL — San Lorenzo 82 - Tel. 22200
FOTO CLUB — Deoclecio García 152 — Tel. 22569
LIGA SANRAFAELINA DE FUTBOL — Bombal 166 — Tel. 22459
SAN RAFAEL TENIS CLUB — Ameghino 627 — Tel. 23744
SPORTIVO PEDAL CLUB — Av. San Martín 326 — Tel. 22292
CLUB ESPAÑOL — Cde. Salas 173 — Tel. 22907
CLUB DEPORTIVO — Bombal 165 — Tel. 21468
CLUB DE PELOTA — Entre Ríos 1146 — Tel. 23891
CLUB NAUTICO EL NIHUIL — San Lorenzo 281 — Tel. 22965
TIRO FEDERAL — Balloffet s/n.

CONFITERIAS:
LA PARIS — Avda. San Martín 133 — Tel. 21590
PICCOLO Avda. San Martín 159 — Tel. 22952
PORTOFINO — Olascoaga 48
LA CUEVA — Av. El Libertador 69 — Tel. 25116
AUTOMOVIL CLUB ARGENTINO — H. Yrigoyen y 9 de Julio — Tel. 24286

HOTELES:
Primera "A" - DALI - Belgrano 40 - San Rafael - Tel. 21417.
Primera "A" - ESPAÑA - Parte nueva - San Martín 270 - San Rafael - Tel. 24055.
Primera "A" - KALTON - Irigoyen 12 - San Rafael - Tel. 22560.
Primera "B" - ESPAÑA (Sector Verde) - San Martín 270 - San Rafael - Tel. 24055.
Primera "B" - LOS ALAMOS: Cte. Salas 51 - San Rafael - Tel. 22732.
Primera "B" - REX - H. Irigoyen 56.
Primera "B" - TONIN - San Martín 327 - San Rafael - Tel. 22499.
Primera "B" - VIÑAS - Mitre 445 - San Rafael - Tel. 24355.
Primera "C" - EL INDIO - Villa 25 de Mayo - San Rafael - Tel. 24355.
Primera "C" - A.A.T.R.A. Hotel - Independencia y Colón - San Rafael.
Primera "C" - IDEAL - San Martín 584 - San Rafael - Tel. 22301.
Segundo "B" - MARTINEZ - Cnel. Suárez 124 - San Rafael - Tel. 21083.
Segunda "B" - SANTA ANA - B. de Irigoyen 333 - San Rafael - Tel. 22596.

RESIDENCIALES:
AGUA Y ENERGIA — El Nihuil
COPACABANA — Las Heras 130
COMERCIO — Rivadavia 38 — Tel. 21229
EL VIAJERO — Rivadavia 32
EL LIBERTADOR — Av. El Libertador 227
GLADYS — Rivadavia 258 — Tel. 24599
SAN MARTIN — Av. El Libertador 164 — T. 22339
SAN RAFAEL — Avellaneda 187 — Tel. 24056
VIÑAS — (Villa Atuel)

RESTAURANTES:
LAS VEGAS — Av. San Martín 226 — Tel. 21290
CENTRO ANDALUZ — Cte. Salas 241 — Tel. 23988
JOCKEY CLUB — Belgrano 320 — Tel. 22335
TENIS CLUB — Ameghino 627 — Tel. 23744
DON BRAULIO — San Martín 481
EL BOLICHE — Day 31
NAPOLE — San Martín 199 — Tel. 22163
SU CASA — Balloffet y Santa Fe
AUTOMOVIL CLUB SAN RAFAEL — H. Yrigoyen N° 3522 — Tel. 22444
EL FORTIN — 7 de Caballería — Ruta 143
EL PARADOR — Isla Río Diamante
LA CUESTA — Ruta 144 — Cuesta de Los Terneros
LAZARO — Almafuerce y Godoy Cruz
LA RIVERA — Cnel. Suárez 51 — Tel. 22364
LAS CUARTETAS — Chile 27
JUANITO — B. de Irigoyen 145 — Tel. 21451
CLUB DE PESCADORES EL NIHUIL — Ruta Provincial N° 180
EL QUIJOTE — Olascoaga 40
EL TURCO — El Libertador 970
EL GITANO — El Libertador 1100

CAMPING:
EL PARADOR — Isla Río Diamante
LA PEQUEÑA VENECIA — Villa 25 de Mayo