

INFORMACIÓN GENERAL

Grupos de 7 a 10 participantes.

Temperaturas de verano: mínima 6° a 8°C
máxima 37° a 40°C

Temperaturas de invierno: mínima -5° a -15°C
máxima 15° a 16°C

Promedio anual de precipitaciones: 256 mm.

Equipo del participante:

Vestimenta normal para cabalgar; Sombrero; Bolsa de dormir.


Para su información llamar al teléfono (0627)25018 o dirigirse a Day 465 de San Rafael - Mendoza (en horario de comercio) C P. 5600.

La empresa ofrece, seguridad y comunicación permanente con la ciudad de San Rafael.


Lo invitamos a vivir estas hermosas aventuras por sitios que no olvidará.

Será un placer contar con Ud.

Estamos a su servicio.



DEJE SUS PISADAS
LLEVE SOLO FOTOGRAFÍAS



TURISMO AVENTURA



CAHUELL MAPÚ CABALGATAS

Usted tiene la oportunidad de vivir el desierto a 20 minutos de la ciudad de San Rafael, respirar el aroma de las jarillas, el tomillo y el chil-chil; admirar el paisaje modelado por millones de años en un vistazo.

Campo virgen, aguas que se dirigen al oasis y son su fuerza vital.

Le ofrecemos las siguientes opciones:

CABALGATA REBORDE DE LA PLAYA SANRAFAELINA


- Recorrido total:** 20 minutos en vehículo
12 Km. a caballo
- Duración:** 1 día
- Itinerario:**

08:00 hs. Salida de finca CONO-HUE en El Toledano (comienzo del trekking ecuestre). Durante el recorrido recibirán guía profesional que les permitirá disfrutar ampliamente, descubriendo áreas aún vírgenes de la naturaleza.

12:00 hs. Llegada a una finca típica donde disfrutará el exquisito asado criollo, el sabroso vino mendocino, y saborear las frutas regionales de la estación.

16:00 hs. Regreso al punto de partida a caballo.

Valor A..... U\$S.....



CABALGATA CAÑÓN DEL RÍO DIAMANTE

10:00 hs. Salida del antiguo vado histórico del Río Diamante «La Jaula» recorriendo el reborde de las terrazas encajonadas del caudaloso río, acompañado de una vegetación pedemontana andina de dominio patagónico de arbustos achaparrados. A medida que avanza llega a Agua del Médano donde un arroyo que desciende del reborde andino corta abruptos cañadones de inigualable esplendor y belleza. A 20 Km. de «La Jaula» se encuentran los restos de un puesto de montaña arrastrado por las avalanchas. A 5 Km. de Arroyo del Médano se encuentra el paraje de LAS AUCAS donde se librara en 1828 una sangrienta batalla entre indios y soldados criollos. Recorrida por el Arroyo Las Aucas visitando puestos criollos y sitios de interés científico, como pinturas rupestres.

Recorrido total: 6 Hs. en vehículo
25 Km. a caballo.

Duración: 2 días.

Valor A..... U\$S.....