

## MENDOZA TURISTICA

Asombro, vértigo, sorpresa... Montaña, agua, nieve. La tierra cincelada por el trabajo del hombre, adaptada a su necesidad de vida. El desierto que castiga a los oasis que reparan. Y la superficie cortada en su sed por brazos torrentosos que poco a poco se doman, se manejan, se endican, se aprovechan...

Todo eso es Mendoza, y tanto más... Asombro, vértigo, sorpresa... Su excelente clima, la majestad de sus montañas y nieves, la potencialidad industrial, el esfuerzo humano para manejar y aprovechar los recursos naturales, la espléndida red caminera, los árboles (custodios ecológicos) que habitan calles y bordean las acequias (otro hito mendocino) o la moderna arquitectura, el bullicioso comercio componen un atractivo abanico que opera como indiscutido imán turístico.

La provincia cuenta con buen nivel de equipamiento que se encuentra especialmente en los dos oasis más importantes: ciudad capital y el sur mendocino. Andinismo, trekking, cabalgatas y caminatas por la cordillera, canotaje, esquí, pesca y caza deportiva, motonáutica, wind-surf, aladeltismo, safaris fotográficos, espeleología acuática, navegación a vela, etc. son algunos de los deportes que se practican con entusiasmo en estas tierras y se ofrecen al visitante con generosidad de paisaje y recursos.


El termalismo, en Cacheuta, con su nuevo Complejo Climático Termal rescata esa actividad a nivel internacional.

Y junto a todo lo dicho, el turismo ecológico hacia nuestras reservas: Llanquanelo, con su valiosa avifauna, y La Payunia, paraíso para los amantes del paisaje volcánico pleno con manadas de guanacos. O los bosques Teltecas, Nacuñán y Divisadero Largo.

Finalmente con la fiesta del trabajo mendocino, la Fiesta Nacional de la Vendimia con su Vía Blanca de las Reinas, Carrusel, Bendición de los Frutos y elección y coronación de la Reina Nacional en el imponente escenario natural del Anfiteatro Frank Romero Day. Aquí está Mendoza, que nunca baja sus recursos porque está apetezable turísticamente hablando, los 365 días del año.

Mendoza, que vibra con un color propio en cada estación del año y el cielo nos cubre de azul asombro.

### PUENTE DEL INCA - LAS HERAS



## EXCURSIONES

**Ciudad y alrededores:** Hacia el corazón palpitante de la ciudad. Visitas a centros administrativos, comerciales, culturales, históricos y recreativos. A través del fresco túnel de sus arboladas calles, se remonta a los orígenes de Mendoza. Visita al Acuario, Centro Cívico, Enoteca Giol, Museo Cornelio Moyano. Hacia el oeste, en el piedemonte, se transita por zonas residenciales llegando al Parque General San Martín, Cerro de La Gloria, estadio provincial testigo del Mundial '78, El Challao.

**Bodegas y Dique:** Grandes extensiones de viñedos en sus dos tipos: parral y viña baja; y las bodegas donde se transforma en vino el formidable esfuerzo de su gente. En Giol o Peñaflores se descubre la cautivante magia del vino. Entre viñedos y frutales se recorren zonas agrícolas de cultivo intensivo. La magnificencia de Destilería Luján de Cuyo y luego la médula del sistema de riego a través de una de sus obras: el dique Cipolletti. Como culminación la venerada Virgen de la Carrodilla, Patrona de los viñedos.

**Potreriños - Salto (En invierno este circuito se transforma en Potreriños - Vallecitos):** Desde Mendoza a Potreriños se recorre un circuito jalonado de bellos parajes de precordillera, desde donde se puede apreciar el curso del río Blanco, cuyo aporte cristalino asegura la provisión de agua potable a los mendocinos.

**Alta Montaña:** Con este circuito se accede al corazón mismo de la cordillera de Los Andes, después de atravesar lugares como Potreriños o el Valle de Uspallata. El sol termina de pintar el verde de la vegetación y la mole rocosa. El gran cordón frontal de la cordillera con su imponente paisaje. El puente histórico de Picheuta, atrevidos asentamientos como son las poblaciones de alta montaña, Polvaredas, Punta de Vacas, nacimiento del río Mendoza, la imponencia de los picos más altos (entre ellos el Tupungato). Más adelante, Puente de Inca con la formación pétre del mismo nombre, una de las maravillas naturales más curiosas del mundo, con sus aguas mesotermales y radiactivas.

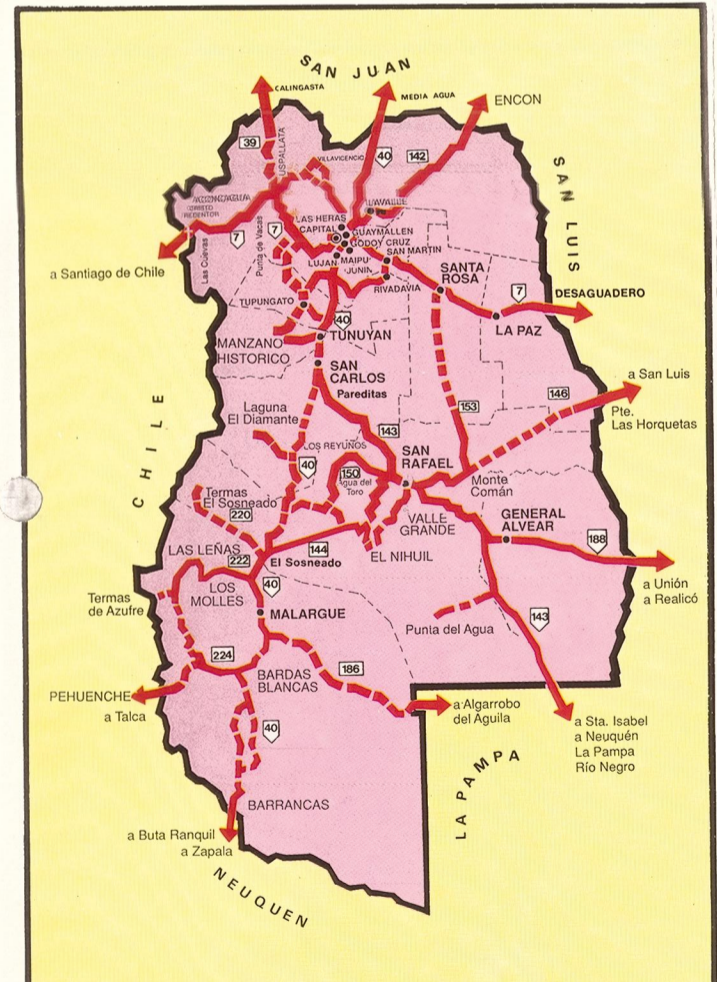
La magnificencia del colosal Aconcagua hasta llegar a la villa fronteriza de Las Cuevas, último bastión de soberanía en la zona. A partir de aquí un breve trayecto de camino de cornisa lleva al Cristo Redentor, epopeya de paz en el límite con Chile.

**Cañón del Atuel:** Hacia las progresistas tierras del sur mendocino, a través de departamentos como Luján de Cuyo, Tunuyán y San Carlos, pródigos en riquezas y realizaciones humanas. Llegada a San Rafael centro regional de la ciudad más importante de la zona. Los ríos Diamante y Atuel cuyas fuerzas arrolladoras van siendo progresivamente reguladas por obras hidroenergéticas. El dique El Niñuil, inmenso espejo artificial de agua, de hermosos contornos y donde se practica toda la variedad de deportes náuticos.

El Cañón del Atuel, fabulosa combinación de formas y colores. Por el camino de cornisa y osados caracoles, verdaderas curiosidades naturales como El Fantasma, el Museo de Cera, La Mesa de las Brujas, Dique Valle Grande y otros lugares que dan idea de la magnitud del esfuerzo de nuestros hombres.

**Cordón del Plata:** La majestuosidad del Cordón del plata y la profunda significación del Manzano Histórico. Se comienza atravesando el valle Potreriños. Después de pasar junto a la zona hotelera, se bifurca el camino a Las Vegas, zona veraniega en pleno auge, se prosigue el viaje atravesando el arroyo de las Mulás. Puesto La Hoyada, con su alameda y caracoles. A medida que se asciende está próximo el Gran Mirador, punto clave para descubrir del glaciar Vallecitos y el Valle del Sol. Transitando por la meseta y acompañados por el Cordón del Plata vemos un paisaje distinto al resto de la provincia y a los costados del camino, con las primeras estribaciones, las suaves lomadas o mahuidas conectan con el paisaje patagónico. El valle de La Carrera, en sentido transversal constituye el Valle de Uco (Tupungato).

Luego se llega a Tupungato, posteriormente se retoma el tramo que une con el solar que rememora el regreso del General San Martín: el Manzano Histórico. Regreso por la ciudad de Tunuyán y de allí por la moderna ruta 40 al acceso sur de la ciudad de Mendoza.



## ROUTAS DE ACCESO CIRCUITOS TURISTICOS

### DISTANCIA DESDE LA CIUDAD DE MENDOZA A LAS CAPITALES DEL RESTO DEL PAIS

Capital Federal	1.085 km	San Salvador de Jujuy	1.661 km
Salta	1.387 km	Resistencia	1.454 km
Formosa	1.860 km	Posadas	1.855 km
Corrientes	1.522 km	Paraná	1.006 km
Santa Fé	925 km	Santiago del Estero	1.153 km
San Miguel de Tucumán	1.311 km	S. Fdo. del V.de Catamarca	824 km
La Rioja	581 km	San Juan	164 km
Córdoba	713 km	San Luis	257 km
Santa Rosa	818 km	Neuquén	1.147 km
Viedma	1.426 km	Río Gallegos	1.979 km
Ushuaia	3.451 km	Rawson	1.849 km
La Plata	1.146 km		

## CALENDARIO DE ACTIVIDADES

### ENERO

- Fiestas Departamentales de Vendimia.
- Festival de La Cueva y El Damasco (La Dormida, Santa Rosa).
- Festival Anual del Chivo (en Malargüe).
- Triatlón de la Aventura (en Malargüe).
- Festival Internacional de Fútbol Infantil Vendimia (FIFIV) (en Godoy Cruz y Gran Mza.).
- Campeonato Nac. de Descenso en Kayac - Río Atuel - San Rafael.

### FEBRERO

- Procesión de la Virgen de Lourdes (en El Challao, Las Heras).
- Siguen las Fiestas Departamentales de la Vendimia.
- Festival de la Tonada (en el Manzano Histórico, Tunuyán).
- Pentatlón (en San Rafael).
- Vuelta Ciclista de Mendoza (por toda la Provincia).
- Festival del Durazno (en San Rafael).

### MARZO

- Fiesta Nacional de la Vendimia: Bendición de los Frutos - Vía Blanca de las Reinas - Carrusel - Acto Central de la Vendimia y Repetición (Ciudad de Mendoza).
- Semana Cultural y Deportiva de la Vendimia.
- Festival del Canto y la Meleza (Junín).
- Primera Competencia "Hombre de Acero" en Ayelén, Villa Los Penitentes, Las Heras.

### ABRIL

- Semana de la Pesca Deportiva (en Embalse El Carrizal, Tunuyán).
- Semana Santa en Mendoza (Iglesia La Carrodilla) y programación de otoño en la Provincia.

### MAYO

- Gran Premio Vendimia de Automovilismo.
- Feria y Exposición del Ternero Mendocino (en General Alvear).

### JUNIO

- Festival del Chivo y la Tonada (en Puesto San Miguel, Lavalle).

### JULIO

- Festival de la Nieve (coincide con las vacaciones invernales).
- Clásico Patrón Santiago (tradicional competencia turfística).
- Festival de Comidas Mendocinas (en la ciudad).

### AGOSTO

- Sigue el Festival de la Nieve (Torneos nacionales de esquí).
- Encuentro en el Manzano Histórico (fiesta cívico-folklorica en Tunuyán).
- Olimpíadas Estudiantiles (en Gral. Alvear).

### SEPTIEMBRE

- Semana del Estudiante, Farándula (día del til).
- Encuentro Infantil de Folklore (en S. Martín).

### OCTUBRE

- Festividad de la Virgen del Rosario (en Lavalle).

### NOVIEMBRE

- Fiesta Provincial de la Tradición y Feriagro (en Luján).
- Fiesta de la Tradición (en San Carlos y en San Rafael).
- Apertura de Temporada de Andinismo Internacional y del Turismo Aventura.
- Fiesta del Pañuelo (en San Rafael).
- Fiesta del Veranador (en Malargüe).

### DICIEMBRE

- Festival Folklorico Rivadavia (en Rivadavia).

## ACONCAGUA CON LAGUNA DE HORCONES



ISLA DEL LAGO - PARQUE GRAL. SAN MARTIN - CIUDAD

## ANFITEATRO FRANK ROMERO DAY - PARQUE GRAL SAN MARTIN




Diseño gráfico y diagramación: Dpto. de Promoción - Sub. de Turismo



Subsecretaría de Turismo  
SAN MARTIN 1143 - MENDOZA  
CASA DE MENDOZA  
CALLAO 445 - BUENOS AIRES  
MENDOZA - ARGENTINA

Prohibida su reproducción total y/o parcial

LITOGRAFIA CUNO SA  
José F. Moreno 1638 - Mendoza



## INVIERNO

El árbol despierta en llamas ardiendo en los fogones.

La cosecha descansa en silos; el vino madura en los toneles y la tierra comienza a prepararse para recibir la simiente en sus entrañas.

El hombre sueña con el surco roturado y blando y elije la mejor semilla.

El mate de mano en mano se marea y la mazamorra borbotea en la marmita o morocha de tres patas sobre las brasas echando olor a hinojo.

La nieve se derrite en el asfalto y se amontona en la ladera de los cerros y el Aconcagua, viejo patriarca de larga barba blanca... milenios de hielos y nieves; patrón del cóndor; orgulloso centinela de América; señor del invierno; duerme su sueño de grandeza.

(H.R.)

## OTOÑO

Lagares repletos de dulces racimos de uvas negras, rojas y doradas.

Rutas trajinadas por grandes camiones destilando mosto esperanza de vino nuevo.

Meleza escondida entre hojas secas, maduras desteñidas, moradas, rojas y amarillas caen a la tierra alfombrando al surco.

Los vientos cálidos desprenden la hojarasca dejando al descubierto a los samientos.

La chicharra canta desde el submundo del estiércol, mientras el tordo haragán deposita sus huevos en el nido de la urraca.

El otoño pinta los sueños, alfombra los senderos, desnuda las siluetas de los árboles; cromatiza el paisaje y diluye los colores, transformando lo mismo en diferente.

(H.R.)

Están las yemas ambiciosas de vida. Pugnantes brotes de esperanza, sombra futura... cobijo del zorzal, del gorrión y del jilguero.

Las fragantes chilcas, pichanas, yerba buena, paico y menta aroman con la brisa.

Chañares, tamarindos, jarillas, alpatacos en flor, dulce algarroba, espinudos tunares y rojos piquillines adornan la seriedad de la roca y de la arena.




Región de flores y de abejas, cromatismo de perfumes y colores. Amanecer de savia; aurora de flores y de frutos.

Poesía disuelta en el espacio cual femenina imagen que danza en el verdor de renovado follaje.

Presencia de mujer, labios rojos... sedientos en busca de ternura, repletos de tonadas, de coplas y canciones. Dulcísima presencia de pañuelos movidos por la zamba soñadora y lenta. Conjuncción de flor, color, polen y perfume.

(H.R.)

## PRIMAVERA



### VALLECITOS

**UBICACION:** Emplazado en el Departamento de Luján de Cuyo, al pie del Cordón del Plata de los Andes.

**PISTAS:** Cuenta con pistas fáciles, intermedias y difíciles, trazadas en hondanadas deprimidas y unidas entre sí, que totalizan una longitud de 4.740 metros de recorrido, con un desnivel esquiable de 450 metros y pendientes del 10 al 41 por ciento. Superficie esquiable: 88 has. Calidad de la nieve: seca, compacta y en polvo. Altura: 2.900 metros en la base y 3.200 en la cima. Esquí que se practica: nórdico y alpino.

### LOS PENITENTES

**UBICACION:** Emplazado en el Departamento de La Heras, sobre ruta internacional a Chile.

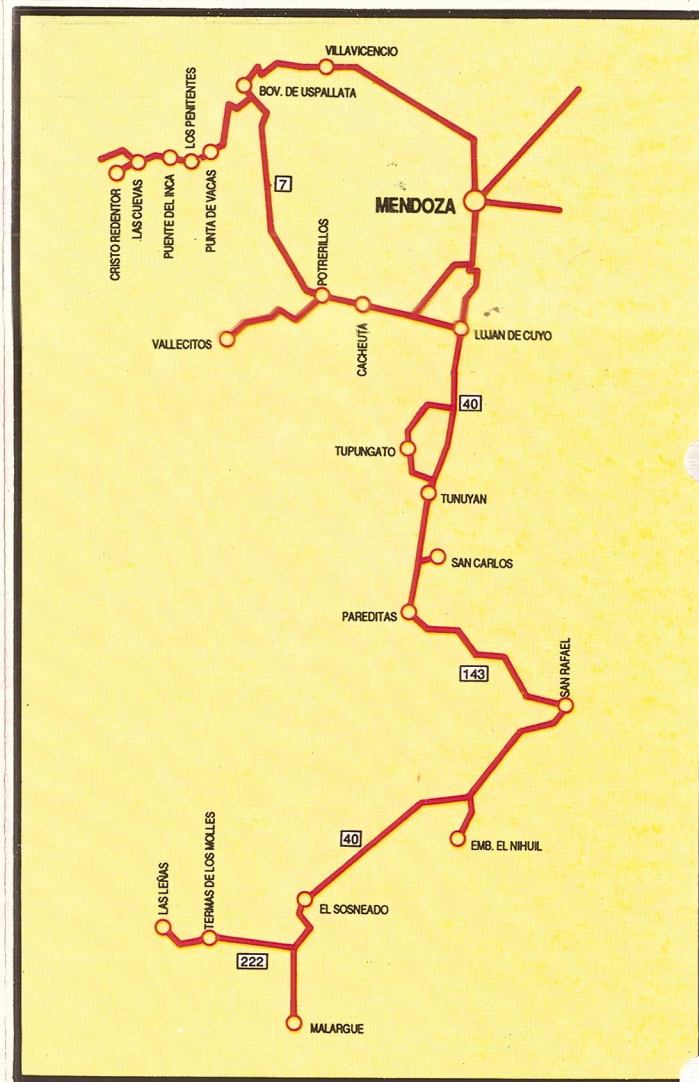
**PISTAS:** Cuenta con 21 pistas entre fáciles, intermedias, difíciles y muy difíciles, con una longitud acumulable de 17 km. y un desnivel esquiable estimado en 714 metros. Se puede descender esquiando más de 5 km. en forma ininterrumpida, mediante la combinación de pistas. Superficie esquiable: 2.500 has. Calidad de la nieve: seca, liviana, compacta y polvo. Altura: 2.580 metros sobre el nivel del mar, en la base y 3.194, en la cima. Esquí que se practica: nórdico y alpino.

### LAS LEÑAS

**UBICACION:** Emplazado en el Departamento de Malargüe.

**PISTAS:** Cuenta con 33 pistas, aptas para principiantes, avanzados y expertos, con una extensión total de 57 km. y un desnivel esquiable de 1.230 metros. Mediante el desplazamiento combinado por las pistas Apolo, Neptuno y Venus I, se puede efectuar un descenso ininterrumpido de 7.050 metros. Las pendientes oscilan entre el 12 y 50 por ciento. Superficie esquiable: 3.300 has. Calidad de la nieve: seca y en polvo. Alturas: 2.200 en la base y 3.340 en la cima, hasta la que se llega utilizando los medios de elevación. Esquí que se practica: Alpino, de fondo.

### RUTAS DE ACCESO A LOS CENTROS DE ESQUI



### ALTURA S/N DEL MAR Y DISTANCIAS INTERPROVINCIALES DESDE LA CIUDAD DE MENDOZA A:

Mendoza	747 m	Cacheuta	45 km	1.075 m	
Potrerillos	58 km	1.386 m	Vallecitos	79 km	1.815 m
Villaviciencia	51 km	1.800 m	Uspallata	95 km	1.751 m
Pta. de Vacas	164 km	2.395 m	Penitentes	165 km	2.330 m
Los Puquios	170 km		Puente del Inca	177 km	2.720 m
Las Cuevas	195 km	3.151 m	Cristo Redentor	204 km	3.890 m
Luján de Cuyo	18 km	943 m	Tupungato	78 km	1.071 m
Tunuyán	80 km	873 m	San Carlos	106 km	949 m
San Rafael	232 km	1.180 m	Emb. El Nihuil	320 km	1.285 m
El Sosneado	286 km	1.600 m	Los Molles	422 km	1.950 m
Las Leñas	445 km	2.250 m	Malargüe	421 km	1.345 m