




FLAMENCOS EN VUELO-
LAGUNA LLANCANELO
(UNIV. DE LA PLATA - CAT. DE ZOOLOGIA
Y VERTEBRADOS)

- AGUAS BLANCAS RAFTING**
Amigoreña 68 - Tel. 71354 - Malargüe
- CABAÑAS ANDRES**
Ruta 40 Norte - Tel. 71032 - Malargüe
- RESTAURANT PULIHUEN**
Av. Rufino Ortega 158 - Tel. 71665 - Malargüe
- TRANSPORTE BERBEL**
Emilio Civit 853 - Tel. 71246 - Malargüe
- CLUB ANDINO LOS MEDANOS**
Estancia La Bandera - Malargüe
- HOTEL RIO GRANDE**
Ruta 40 - Tel. 71589 - Cañada Colorada - Malargüe
- HOTEL PORTAL DEL VALLE**
Ruta 40 Norte - Tel. 71294 - Malargüe
- HOTEL EL CISNE**
Gral. Villegas 398 - Tel. 71350 - Malargüe
- HOTEL VALLE HERMOSO**
S. Torres 151 - Tel. 71360 - Malargüe
- HOTEL RIOMA**
Fray Inalican 68 - Tel. 71065 - Malargüe
- HOTEL PEHUEN**
Ruibal 118 - Tel. 71900 - Malargüe
- CARRITO CAMERUN**
Ruta 40 Norte - Malargüe
- HOTEL THEIS**
Av. San Martín 938 - Tel. 71429 - Malargüe
- ESTACION DE SERVICIO YPF (MARENGO Y CABUS)**
Av. San Martín 888 - Tel. 71189 - Malargüe
- REMU RUCA**
San Juan Bosco 1441 - San Rafael
- Fortín Malargüe y Telles Meneses - Malargüe
- AUTOSERVICIO VIVIANA**
Av. San Martín 600 - Tel. 71205 - Malargüe
- VIEJO CAFE**
Av. San Martín 353 - Tel. 71227 - Malargüe
- SKANDALL DISCO**
Emilio Civit 350 - Malargüe
- TURIMALAL**
San Martín 300 - Tel. 71222 - Malargüe
- ESSO SERVICENTRO**
Ruta 40 Norte s/n - Tel. 71200 - Malargüe
- NUEVA LINEA VIDEO CLUB**
Av. San Martín 157 - Tel. 71364 - Malargüe
- KEINIV AVENTURA**
Adolfo Puebla 177 - Tel. 71297 - Malargüe
- D & D SERVICIOS S.R.L.**
Tel. 71070 - Malargüe
- CICLOTOURS**
Adolfo Puebla 908 - Malargüe
- RESTAURANTE LA POSTA**
Rufino Ortega 420 - Malargüe
- MIX PAB**
Gral. Villegas 163 - Malargüe



Diseño Gráfico: Ciancio-Fischer Dpto. Promoción Dirección de Turismo/
Fotocromos Alterio/ Impreso en los Talleres Gráficos MOFEL RIOJA Y MORON - TEL. 290616 - MZA.
Prohibida su reproducción total y/o parcial

DIRECCION MUNICIPAL DE TURISMO
MALARGUE
MENDOZA - ARGENTINA



KAYAK EN VALLE HERMOSO (FOTOG. FONTANARROSA)



MALARGUE
CAPITAL NACIONAL
DEL TURISMO AVENTURA



DEPARTAMENTO DE MALARGUE

El actual nombre del departamento proviene del vocablo mapuche **MALAL-HUE** que significará lugar de bardas rocas o lugar de corrales."

Población: 18.000 habitantes.

Superficie: 41.317 Km. cuadrados.

Ubicación: Se encuentra ubicado en el ángulo Sudoeste de la provincia de Mendoza. Limitando al Norte con el departamento de San Rafael, al Sur con la provincia de Neuquén, al Este con el departamento de San Rafael y la provincia de La Pampa y al Oeste con la República de Chile.

Altura: 1.402 m sobre el nivel del mar.

CIRCUITOS TURISTICOS CIRCUITO DE CIUDAD

- Museo Regional Malargüe
- El Molino
- Corrales de Rufino Ortega
- Estancia La Ortegüina
- Vivero Forestal
- Capilla Ntra. Sra. del Rosario
- Fortín Malal-Hue
- Cargamento de Petróleo

MUSEO REGIONAL MALARGUE

Encontramos, en él piezas de gran valor arqueológico y paleontológico, entre ellas amonites de más de 15.000 millones de años y hasta de 80 cm. de diámetro, puntas de flechas, vasijas de utensilios indígenas, reconstrucción de un icteosaurio, una importante muestra de roca y minerales de la zona, y artesanías del lugar.

EL MOLINO


Monumento histórico ubicado en lo que en el año 1876 fuera el casco de la estancia del Gral. Rufino Ortega, quien ocupó un importante puesto en la IV División de la Campaña del Desierto



LAGUNA DE LA NIÑA ENCANTADA (FOTOG. OCIÓN DE TURISMO)

POZO DE LAS ANIMAS

A escasos 6 km. de Los Molles, y a la vera del camino hacia el Planchón, se ubica esta singularidad geomorfológica o "dolinás". Se trata de dos depresiones que alojan en su fondo sendos espejos de agua cristalina y dulce, cuyas dimensiones y colorido le confieren un singular atractivo por estar horadadas en un piso aluvional y en forma de 8. Sus dimensiones son de un diámetro de 265 mts. y 300 mts. respectivamente, y están magnificadas por los taludes de los bordes, que alcanzan una altura de 130 m. hasta el agua. Su profundidad es de 21 mts. y las teorías que explican su curioso origen sostienen que fue por hundimiento kárstico. Una endeble pared o corniza



POZO DE LAS ANIMAS (OCCION. DE TURISMO)

CIRCUITO LOS VALLES

- Laguna de la Niña Encantada
- Pozo de Las Animas
- Valle de Los Molles
- Valle de Las Leñas
- Valle Hermoso
- Valle Noble


LAGUNA DE LA NIÑA ENCANTADA

Se encuentra enclavada en la margen izquierda del Río Salado, engarzada entre montañas que le hacen marco, y hacia el N.E. de las termas de Los Molles. Es uno de los espejos de aguas más atractivos por ser limpias y cristalinas.

Tiene un tamaño bastante reducido, 80 mts. de diámetro, y su lecho es un posible volcán apagado bordeado por potentes efusiones basálticas de color negro, surgido de los procesos volcánicos de la región.



PLAZA SAN MARTIN (FOTOG. JORGE LUNA)



FAMILIA DE PAYSONIA

de América. Excelente infraestructura, nieve segura seis meses al año, área esquiuable, fácil acceso desde cualquier lugar del país por vía aérea, terrestre, transforman a Las Leñas en un verdadero paraíso para el esquiador más exigente.

VALLE HERMOSO

Al oeste de Los Molles e inmediatamente después del Valle de Las Leñas en plena cordillera principal de imponentes macizos, se abre este valle surcado por los ríos Cobre y Tordillo, con un largo de norte a sur de 600 mts. y un ancho de 300 mts.

Es un paraje con incomparable belleza, con inusitada vida pastoril durante el verano, e inviernos totalmente blancos. Entre sus atractivos se encuentra el portezuelo del Ancho, La Laguna del Valle

separa a los dos pozos, produciéndose en la misma desmoronamientos constantes.

VALLE DE LOS MOLLES

A 60 km. de la ciudad de Malargüe se

con excelente fauna ictícola, al igual que los arroyos y ríos circundantes. Existe el proyecto de unir con un camino el Valle Hermoso con Valle Noble, que permitirá el acceso através de la bellísima cordillera Malargüina.

CIRCUITO LLANCANELO

- Cueva del Tigre
- Laguna Llanquanelo
- Pozos de Carapacho

LAGUNA DE LLANCANELO


Un ambiente natural y virgen, que conserva el preciado equilibrio ecológico, de gran belleza, espera al turista en esta zona.

La rareza de su fauna, como así también la multiplicidad de sus variedades animales llaman la atención de los visitantes. Un mundo salvaje muestra la libertad de sus moradores: millares de cisnes de cuello negro, de líneas suaves y estilizadas, plumaje inmaculado, pico y cuello azabache, junto a los cuales se observa el rosa y blanco brillante de los flamencos y la policromía de patos, gallaretas, taguas, macáes, garzas moras y blancas, cisnes cuello blanco, cisne cocoroa, paquenes, bandurrias, cuervillos de la cañada, gaviotines, teros reales, chorlos y coipos. Todo un paraíso contrastante en colorido, con un marco vegetal de batros, juncos y totorales, con un entorno volcánico que conforma la payunia y las sierras del nevado.

Para llegar a la laguna Llanquanelo hay que tomar hacia el sur por ruta 40, 22 km. desde la ciudad de Malargüe, desviarse por la ruta 186 "provincial" 43 km. de esta última.

CIRCUITO PINCHEIRA

- Castillos del Pincheira



FLAMENCOS EN VUELO- LAGUNA LLANCANELO

