



PENTATLON - COMPETENCIA DE KAYAK - RIO ATUEL

SAN RAFAEL

Constituye uno de los Departamentos mas importantes de Mendoza por sus recursos naturales y potencialidad económica a la que se le suma la belleza del paisaje.

Población:	170.000 habitantes
Superficie:	31.235 km ²
Relieve:	Compuesto por la Cordillera principal, la Depresión de los Huarpes, el bloque de San Rafael -Sierra Pintada- y la Llanura de La Travesía. Está surcado por los ríos Atuel y Diamante, principal recurso de este Oasis del Sur, con una superficie bajo riego de 126.000 ha.
Clima:	De llanura: templado seco y de montaña. Predominio de calmas con vientos ocasionales preponderantes del Oeste y Sur. Temperatura media máxima de 22,3°, media mínima de 7,2°. Precipitación media anual de 250 mm.
Altura sobre el Nivel del Mar:	1.180 m

ANTECEDENTES HISTORICOS:

Avanzada de civilización en la zona habitada por los indios Pehuenches en la llanura y los Araucanos, en la región montañosa, el Fuerte SAN RAFAEL DEL DIAMANTE levantado en 1805 en la zona de confluencia de los ríos Diamante y Atuel, por orden del Virrey del Río de La Plata, Marqués RAFAEL DE SOBREMONTTE, en cuyo homenaje se bautizó, y fundado por Don MIGUEL TELEZ, da origen al nombre del Departamento.

A poco tiempo de su fundación y tras varias exploraciones, el Fuerte fue trasladado por orden de la 1ra Junta, de fecha 24 de diciembre de 1810, a una zona de mayores recursos naturales, dando origen a la "Villa" Cabecera del Departamento (hoy Villa 25 de Mayo), que por disposición de la Ley Provincial 262 de fecha 2 de octubre de 1903, se estableció entonces en el distrito Colonia Francesa (nueva "Villa de San Rafael) declarada Ciudad por Ley 794 de la Legislatura de la Provincia el 4 de octubre de 1922.

COMPONENTES ECONOMICOS:

La vid es la principal actividad, seguida por las frutas de carozo, membrillos, manzanas, nogales, etc., también la horticultura y olivicultura. Tiene real importancia la ganadería y en materia de minería se destaca el uranio en la mina de la Sierra Pintada, única mina a cielo abierto en Sud América; canteras de mármol, caolín, azufre, vanadio, carbón y otras, en el área de sierras y montañas.

Sin duda lo más destacable es la producción de Energía mediante los Complejos Hidroeléctricos del Cañón del Atuel, y sobre el Río Diamante (Los Reyunos, Agua del Toro) entre otros menores. San Rafael produce el 80% de la Energía de la Provincia de Mendoza.

En materia de Industrias sobresale la vitivinícola (vinos finos) y la conservera de frutas, legumbres y hortalizas, elaboradoras de aceite de oliva, secaderos de frutas, fábricas de sidra, materiales para cosecha y vinificación.

En materia de Cultura, la actividad de la zona sur, en educación brinda todos los niveles.

CIRCUITOS TURISTICOS DE SAN RAFAEL:

Circuito Turístico Nº 1

Ciudad: Polo de desarrollo del área sur. Ubicada a 236 km de la Capital. La Ciudad se caracteriza por sus anchas avenidas, frondosas arboledas y tradicionales acequias. Pueden visitarse la Plaza San Martín, la Catedral, la casa de Helena y Fausto Burgos, bodegas de prestigio internacional como Suter, Bianche, Lávaque, etc., fábricas de conservas y secaderos. A 6 km en la isla: el Museo de Historia Natural, el Parque, Zoológico, camping.

Dique Valle Grande: A 35 km de la Ciudad por pavimento. Forestación a lo largo del río para acampar. Puede visitarse el Club Náutico y su comedor, disfrutar de las playas de arena, llegando allí después de un paseo en catamarán, práctica de deportes náuticos, pesca, caminatas, kayak, windsurf, proveeduría, restaurante.

Cañón del Atuel: Majestuoso paisaje, formaciones rocosas erosionadas multicolores de caprichosas y curiosas formas, el sillón de Rivadavia, Los Monjes, Los Castillos. El Motel Cañón del Atuel, cuenta con un grupo de 17 bungalows totalmente equipados, piscina, quincho, playón polideportivo y restaurante.

Centrales Hidroeléctricas El Nihuil Nº 1, 2, 3.
Dique El Nihuil: Se accede por ruta prov. Nº 173 a 75 km de San Rafael. Espejo de agua de 9.600 ha. Club de Pescadores; Camping, comedor, proveeduría, bungalows, barrio de casas de fin de semana. Práctica de windsurf, natación, buceo, canotaje, pesca, paseos en lancha, embarcadero, práctica de motocross, pistas de arena, refugios, paracaidismo tirado por lanchas, etc.

Cerro El Nevado: Al sur del departamento a unos 150 km de la ciudad se divisa el Cerro El Nevado de 3.810 m.s.n.m., con sus cumbres nevadas, zona de reserva faunística, principalmente guanacos y avestruces, safaris fotográficos de la fauna silvestre existente, concursos de caza mayor, práctica de motocross.

Circuito Turístico Nº 2
Villa 25 de Mayo: Recorriendo solo 25 km por pavimento desde la ciudad. Ruinas históricas del fuerte, Capilla de 1.805. Visitas al dique Galileo Vitale, aguas termales. Lugar para caminatas, cabalgatas, etc. cuenta con camping y restaurante.

Dique Los Reyunos: Por caminos asfaltados a 35 km de San Rafael. Costas irregulares y acantilados. Práctica de deportes náuticos, pesca. Club de pesca, complementa esta obra el contraembalse El Tigre: por su sistema de bombeo de aguas es única en Sudamérica. Buceo.

Dique Agua del Toro: A 84 km por asfalto desde la ciudad. Su presa es de doble curvatura. Por el tipo de construcción es la 2ª del mundo. En la presa se practican deportes náuticos, pesca. Andinismo en cerro El Diamante de 2.354 m.s.n.m.

Circuito Turístico Nº 3

Cuesta de los Terneros: A escasos 35 km de la ciudad por camino pavimentado, se observan las estribaciones de las serranías. Balcón natural con vistas panorámicas. Pinturas indígenas en rocas aldeañas. Sobre la ruta; comedor.

El Sosneado: 5.198 m.s.n.m. A 142 km de San Rafael por pavimento. Hermoso paisaje, se pueden visitar las Termas (baños termales), la cueva del Indio, laguna El Sosneado, hotel abandonado, etc. Cabalgatas, caminatas, práctica de andinismo superior. Lugar ideal para creación de reserva faunística. Excursiones recreativas y educativas.

Volcán Overo: Remontado el río Atuel se llega a los mismos glaciares al pie de los penitentes; visitas a las minas abandonadas (en época estival). Práctica de andinismo superior.

GENERAL ALVEAR

Situado en el ángulo sudoeste de la provincia, General Alvear es la nítida expresión del esfuerzo del hombre en el medio. Con más de 30.0000 has. irrigadas con las aguas del Río Atuel y alejada del clásico paisaje cordillerano, posee la fisonomía de la tierra pampeana en la que se ha desarrollado con tesón una variada gama de producción agrícola - ganadera, en magníficas expresiones que le otorgan un atractivo especial.

Posee extensos paños verdes y áreas de pastura. Está dotado de un pueblo esencialmente hospitalario que abrió sus puertas a todo el país y al mundo, formando en sus amplias extensiones territoriales colonias de inmigrantes de lejanas latitudes que; fueron dando con trabajo sus frutos y forjaron el desarrollo alvearense.

La ciudad se expandió rápidamente formando un centro residencial de vastas características en el oasis del sur. Dos rutas nacionales (143 y 188), el camino al desarrollo económico y turístico de Mendoza. Se la denomina "PUERTO DEL ORO DEL SUR MENDOCINO".

Población:	41.952 habitantes
Superficie:	14.448 km ²
Relieve:	Integra una llanura de suave pendiente hacia el E. y S. - S.E., más evidente en la parte Sur. Ningún accidente geográfico de importancia altera la monotonía del relieve de este enorme plano inclinado entre los Ríos Diamante y Atuel, que no sean los médanos que dan características a zonas próximas al Diamante y Centro de la Región con alturas de 20 m. Del Río Atuel al Oeste, el terreno cambia acercándose a la Sierra del Nevado, con buenas condiciones para la pastura.
Clima:	Temperatura media anual 15°C, región de clima templado, semiárido con veranos cálidos e inviernos frescos. Mínimas de -4°C y máximas de 36°C. Precipitaciones de 329 mm medias anuales. Predomina vientos del Sur-Oeste.
Altura sobre el Nivel del Mar:	450 m.

ANTECEDENTES HISTORICOS:

Los bañados del Atuel, donde se levanta la Ciudad de General Alvear pertenecieron al cacique Goico donde se dice que tenía su toldería. En 1884 Don Diego de Alvear adquiere estas tierras para formar en ellas una colonia agrícola. A principios de siglo comienza la colonización dando lugar al asentamiento de numerosos inmigrantes. En 1914 fue creado el Departamento de General Alvear y en 1953 ingresa Alvear a la categoría de Ciudad.

COMPONENTES ECONOMICOS:

Ocupa un lugar destacado por su actividad agropecuaria-industrial, apoyadas en la vitivinicultura, frutales, hortalizas forrajes, forestales y olivo, entre otras. Posee ganado vacuno de raza y lanar, caprino y porcino. Predominan las industrias relacionadas con la vid a través de gran cantidad de bodegas, procesamiento de frutas y hortalizas, metalúrgicas.

CIRCUITOS TURISTICOS MAS IMPORTANTES:

Dadas sus especiales características, podemos destacar circuitos agro-industriales y de zona de acceso o influencia a circuitos de San Rafael.

Ciudad de Alvear:

Amplia, abierta, encrucijada de rutas. Su trazado moderno muestra todavía algunos ejemplos de arquitectura de su etapa colonial como las casas de estilo europeo de Pedro Christophersen y de Montilla.

Constituye un centro de servicios para el viajero, con gastronomía típica y alojamientos turísticos de calidad. Riberas del Río Atuel, aguas poco profundas, claras y con márgenes arenosas que le dan características de atractivo balneario. Lugar para acampar en medio de bosques con profusa vegetación, ideal para la temporada estival. Recorridos por áreas excelentes para recreación y esparcimiento en las cómodas instalaciones del Aero Club; del camping y balneario; del Club Banco Nación y del Polideportivo Municipal, con variados deportes, todos a la vera del río. Por Ruta 143: Bodega, Camping del Pique Club, actividades náuticas. Por calles 7 y K, pueden visitarse el Pueblo Luna con sus Establecimientos Vitivinícolas, para continuar el circuito industrial por los establecimientos de Santa Rosa de los Compañeros. Retoma la Ruta 188, otras industrias de interés, se recorren interesantes zonas de viñedos y forestales. Apacible belleza del paisaje agrícola. Retorno a la Ciudad.

Circuitos hacia Areas de Influencia:

Alvear es el Punto de Partida hacia interesantes circuitos del Sur Mendocino:

Rincón del Indio (San Rafael) a 15 km - ruta Nac. 143 - Dique derivador, lugar pintoresco por sus bosques. Ideal para acampar.

Valle Grande y El Nihuil (San Rafael) a 110 y 150 km respectivamente por Rutas 143 - 144 : Embalses, Camping, Deportes náuticos, Montañismo.

Cerro El Nevado (San Rafael) a 220 km - Rutas Nac. 143 - 144 y Prov. 180.



Ompoente Cerro de 3180 m, Area de reserva faunística. Profusa población de guanacos, zorros y otras especies. Lugar ideal para el montañismo y el Turismo ecológico.

Punta del Agua (San Rafael) a 90 km - Rutas Prov. 190 y Nac. 143
Recostado sobre El Nevado, es un vergel en medio del desierto, clima ideal. Agua Mineral de excelente calidad. Campamentismo y Excursionismo.

Valle de Las Leñas (Malargue) a 280 km por Rutas 143, 144, 40 y Prov. 222.

A Malargue por El Nihuil y Laguna de Llanquanelo - Ruta Prov. 184

PLAZA DEPARTAMENTAL - MUNICIPALIDAD DE GENERAL ALVEAR



RESERVA FAUNISTICA - LAGUNA DE LLANCANELO

MALARGUE

TOPONIMIA:

El actual nombre del departamento proviene del vocablo mapuche MALAL-HUE que significa lugar de bardas rocosas o lugar de corrales. Estas tierras son descubiertas allí por el año 1551, en que Don Francisco de Villagra con unos setenta hombres a caballo, realiza su primera expedición al oriente de Los Andes, descubriendo el "Valle de MALAL-HUE".

Este amplio territorio fue el asiento natural de los indios Pehuenches eran poco amantes de la práctica de las actividades agrícolas y de la vida sedentaria. Más tarde la lucha contra los naturales y la fundación de las nuevas ciudades los arrinconó definitivamente. Del mapuche PEHUN-CHE: gente que viene de un lugar donde hay pinos.

Malargue es el departamento más joven y más austral de la provincia, y su territorio el más extenso.

Fue Juan Antonio Rodríguez el fundador de la Villa del Milagro, el primer asiento poblacional blanco por el año 1846, siendo éste Comandante de Frontera Sur.

El 16 de noviembre de 1950 fue declarada la autonomía comunal de Malargue, que anteriormente perteneciera al departamento de San Rafael.

Población:	18.000 habitantes
Superficie:	41.317 km cuadrados
Altura sobre el Nivel del Mar:	1.402 m

COMPONENTES ECONOMICOS:

Malargue, con sus escasos 33 años, en sus cuatro distritos (Río Grande, Río Barrancas, Agua Escondida y Distrito Malargue) encierra una gran riqueza en recursos minerales. En la actualidad su principal actividad económica es la explotación del petróleo, es importante mencionar la fabricación de ferromanganeso, el procesamiento de Uranio en la planta de la Comisión Nacional de Energía Atómica que se encuentra en el lugar.

En ganadería se destaca la crianza de ganado caprino, celebrándose en el mes de diciembre el Festival del Chivo.

Ya dejando de lado los recursos económicos, podemos decir que este vasto territorio atesora diversas manifestaciones artísticas y culturales de nuestro pasado, con sus pinturas rupestres y petroglifos. Se conocen hasta el momento ocho yacimientos de pinturas rupestres que se encuentran en el arroyo Las Mesillas, El Chacay, Jaguel Amarillo, Casa de piedra Pincheira, Canada de Cachi, Gruta Pintada, Caleta del Indio y Cerro Pelado. En cuanto a los grabados están ubicados en los arroyos Malal Dormido, El Chacay, Agua Botada, Chenque-Có, La Matanilla, Ranquil de Moya, Toscales del Payén, Laguna de la Totorá y Arroyo Cohue-Có.

Estos yacimientos arqueológicos y paleontológicos son de gran importancia para el estudio del pasado argentino, es por eso que aún no están habilitados para el turismo común por adolecer de la infraestructura necesaria para la protección de tan importantes hallazgos.

Desde el punto de vista científico se han hecho diversas experiencias en la Caverna de las Brujas, en el plano de la espeleología.

Malargue podemos decir "lo tiene todo", con sus grandes reservas faunísticas del Payén y Laguna Llanquanelo, y en este momento va camino a convertirse en la zona de deportes de invierno más importante de América, con su modernísimo Complejo Turístico Valle de Las Leñas.

El amante de la naturaleza podrá deleitarse con sus paisajes abrazados por la majestuosidad de la cordillera y con la diversidad de escenarios, donde podrán encontrarse tanto regiones netamente volcánicas, como así también importantes ríos y lagunas que permiten la pesca de salmonídeos y pejerreyes.

Paraíso faunístico abundante en guanacos, choiques, zorros, pumas, cisnes, flamencos, bandurrias y otros.

Es seguramente esa disparidad de elementos que hacen de Malargue un lugar envuelto en ese halo de misterio y leyenda que hacen que el viajero vea motivada su fantasía.

CIRCUITOS TURISTICOS:

CIRCUITO DE CIUDAD

- Museo de Ciencias Naturales
- El Molino
- Corrales de Rufino Ortega
- Estancia La Orteguita
- Viviero Forestal
- Capilla Ntra. Sra. del Rosario
- Fortín Malal-Hue
- Cargamento de Petróleo

CIRCUITO LOS VALLES

- Laguna de la Niña Encantada
- Pozo de Las Animas
- Valle de Los Molles
- Valle de Las Leñas
- Valle Hermoso
- Valle Noble

CIRCUITO LLANCANELO

- Cueva del Tigre
- Laguna Llanquanelo
- Pozos de Carapacho

CIRCUITO PINCHEIRA

- Castillos del Pincheira
- Entierro Indio

CIRCUITO CAVERNA DE LAS BRUJAS

- Cascada Chihuido Chico
- Caverna de Las Brujas
- Bosques petrificados de Llano Blanco
- La Pasarela

CIRCUITO PAYUNIA

- Reserva el Payén
- Payún Matrú
- Payún Liso
- Estancia Lonco Vaca
- Casa de Piedra
- El Hoyo Dolo

CIRCUITO DE PESCA Y CORDILLERA

- Bardas Blancas
- Río Grande
- Laguna Blanca
- Portezuelo del Viento
- Las Loicas

GENERAL ALVEAR



MALARGUE



SAN RAFAEL



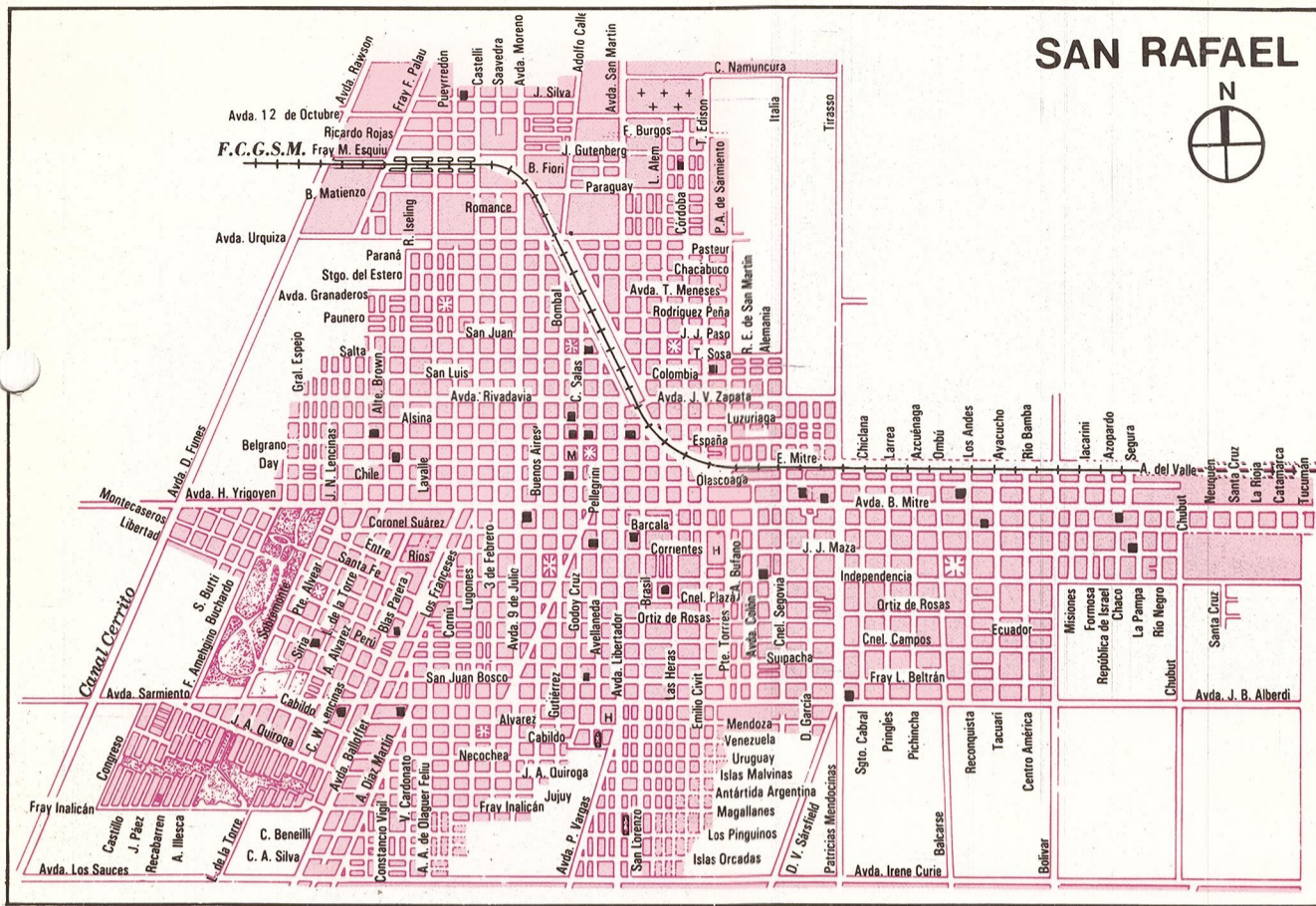
Mendoza
argentina



MALARGUE - ESTALACTITAS CAVERNA DE LAS BRUJAS SAN RAFAEL - DIQUE EL NIHUIL GENERAL ALVEAR - VISTA ENTRADA A LA CIUDAD

DIQUE VALLE GRANDE - SAN RAFAEL





SAN RAFAEL



DIRECCIONES UTILES:

Delegación Dirección Provincial de Turismo:
Terminal de Omnibus Loc. 5 Tel. 24217
Dirección Municipal de Turismo:
Av. H. Yrigoyen y Ballofet Tel. 22121 - 22449

RUTAS DE ACCESO:

Nac. Nº 188, desde Buenos Aires
Nac. Nº 143, por Gral. Alvear
Nac. Nº 40 y 143, por Mendoza
Nac. Nº 40 y 144, desde Neuquén; por Malargüe

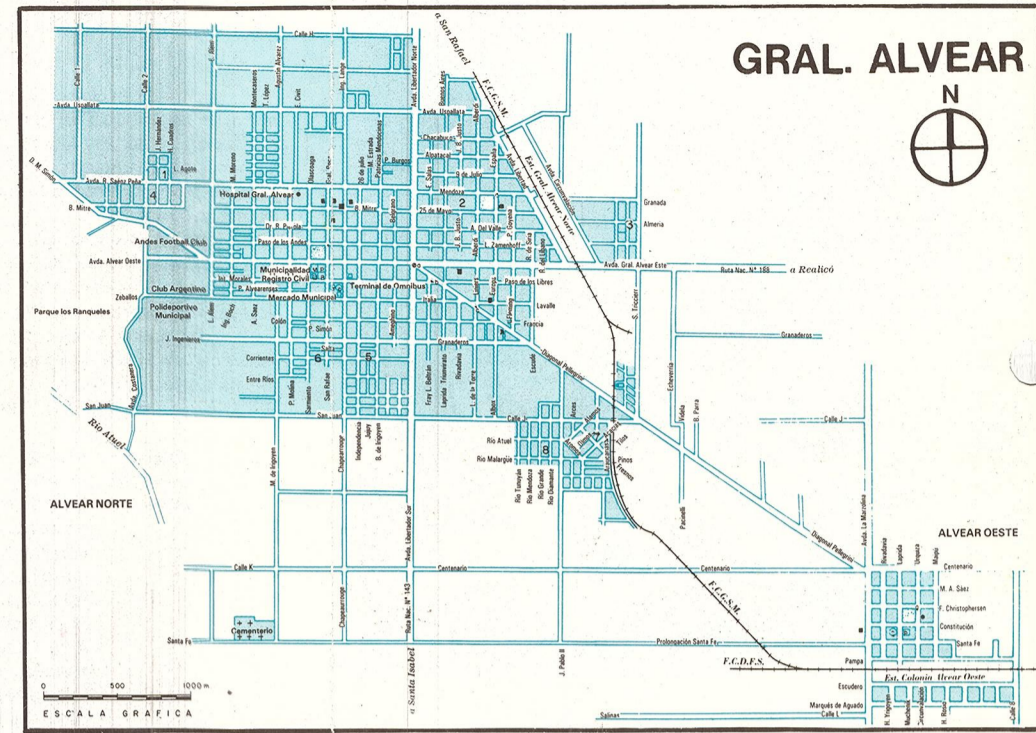
DISTANCIA DE MENDOZA:

3 km por r. Nac. Nº 40 y 143

LUGARES PARA ACAMPAR:

Isla Río Diamante A.C.A. (a 6 km de la Ciudad).
El Nihuil: Club de Pescadores
El Nihuil: Bungalows, Refugios y Casas de fin de semana.

SAN RAFAEL



GRAL. ALVEAR



SAN RAFAEL

ALOJAMIENTOS TURISTICOS:

- ** San Rafael Day 30 Tel. 28252
- ** Kaiton H. Yrigoyen 120 Tel. 22568
- ** España S. Martín y España Tel. 24055
- Los Alamos Cmte. Salas 51 Tel. 22732
- Cerro Nevado Yrigoyen 376 Tel. 28209
- Dalí Belgrano 44 Tel. 22929
- Viñas Mitre 445 Tel. 24355
- Regine Colón e Independencia Tel. 21470
- Tonín S. Martín 327 Tel. 22499
- Turis Alvarez Condorco 340 Tel. 28090
- "A" Rex Yrigoyen 56 Tel. 22177
- "C" Petit Nihuil Yrigoyen 420 Tel. 24950
- "B" Los Jazmines B. Yrigoyen 325 Tel. 22155
- "B" Santa Ana B. Yrigoyen 333 Bungalows Cañón del Atuel Tel. 27099

GENERAL ALVEAR

DIRECCIONES UTILES:

Municipalidad de General Alvear:
Alvear O. 550
(Información Turística)

MALARGÜE

LUGARES PARA ACAMPAR
Camping Municipal Malargüe
Alfonso Capdeville s/n
Polideportivo - Capdeville y Villa del Milagro

DIRECCIONES UTILES:

Municipalidad de Malargüe:
F. Inalcán y N. Uriburú Tel. 71060/059
Dirección de Turismo:
F. Inalcán y N. Uriburú

GENERAL ALVEAR

LUGARES DE INTERES:

Plaza Departamental - Alvear O. 500
Iglesia Sagrado Corazón - Alvear O. 600
Museo de Ciencias Naturales - San Rafael 87
Bodegas Giol - Circunvalación s/n
Bodegas Faraón - Calle "10" s/n
Bodega Río Atuel - Centenario s/n

RUTAS DE ACCESO:

Nac. 143, de San Rafael y el Norte de Mendoza
Nac. 143, Sur, de Neuquén, La Pampa y Río Negro
Nac. 188, Buenos Aires, La Pampa, Córdoba y San Luis
Nac. 202, San Rafael y Malargüe.
Nac. 40 y 143 desde Mendoza.

DISTANCIA DE MENDOZA:

326 km por rutas Nac. 40 y 143.

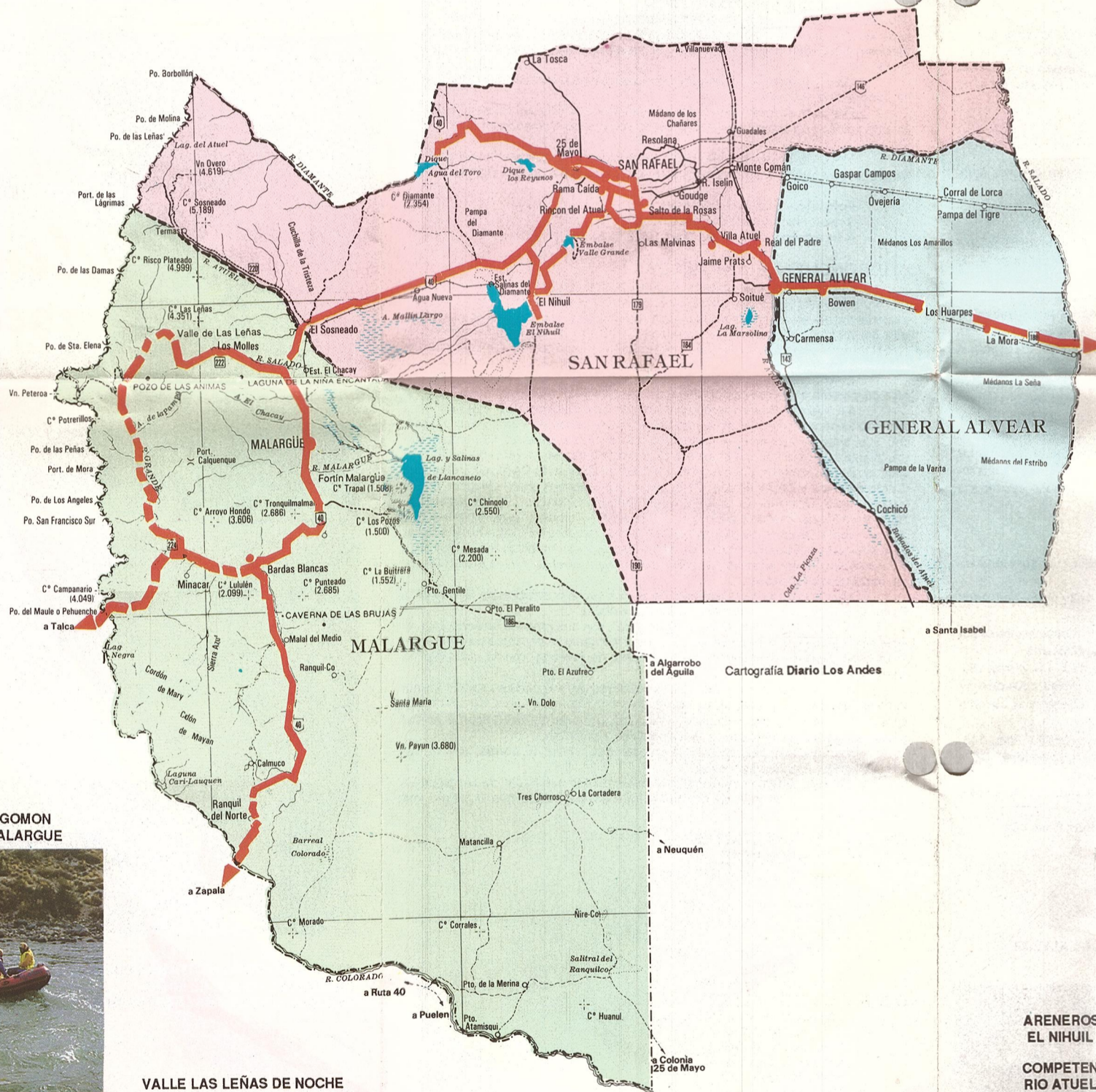
ALOJAMIENTOS TURISTICOS:

Buenos Aires: Lange 54 - Tel. 2393
Salamanca: Alvear E. y Rep. del Líbano - Tel. 2706
Alhambra: Sarmiento 55 - Tel. 2706
San José: Paso de Los Andes 125
Avenida: Alvear E. 254
Grosso: Hospedaje "B" - Ing. Lange 31 - Tel. 2392

LUGARES PARA ACAMPAR:

Aero Club - Ruta Provincial 202
El Banco Nación - R. Saenz Peña s/n
Pique Club - Ruta Nac. 143 Sur
Polideportivo Municipal - Zeballos 1200

RUTAS DE ACCESO - CIRCUITOS TURISTICOS




DESCENSO EN GOMON RIO GRANDE - MALARGÜE




VALLE LAS LEÑAS DE NOCHE MALARGÜE



ESQUI EN LAS LEÑAS MALARGÜE

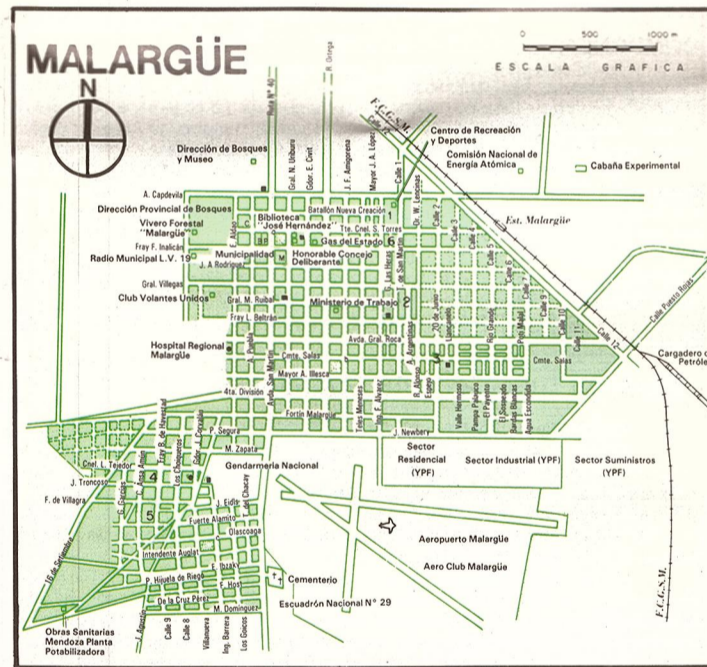




CASA DE PEDRO CRISTOPHERSEN GENERAL ALVEAR



ARENEROS EN MEDANOS EL NIHUIL - SAN RAFAEL

COMPETENCIA EN KAYAK RIO ATUEL - SAN RAFAEL



MALARGÜE

LUGARES DE INTERES:

Circuito Aguas Termales
Camino de Calmuco a Río Barrancas
Visita al CNEA
Visitas aéreas a Laguna Llancañelo
Visitas aéreas a Reserva Faunística El Payón

RUTAS DE ACCESO:

Nac. Nº 40, desde Mendoza
Nac. Nº 40, empalme con 143 y 144; y encuentro con 40, desde Mendoza
Nac. Nº 40, desde Neuquén
Prov. Nº 186, desde La Pampa

DISTANCIA DE MENDOZA:

289 km por ruta Nac. Nº 40

ALOJAMIENTOS TURISTICOS:

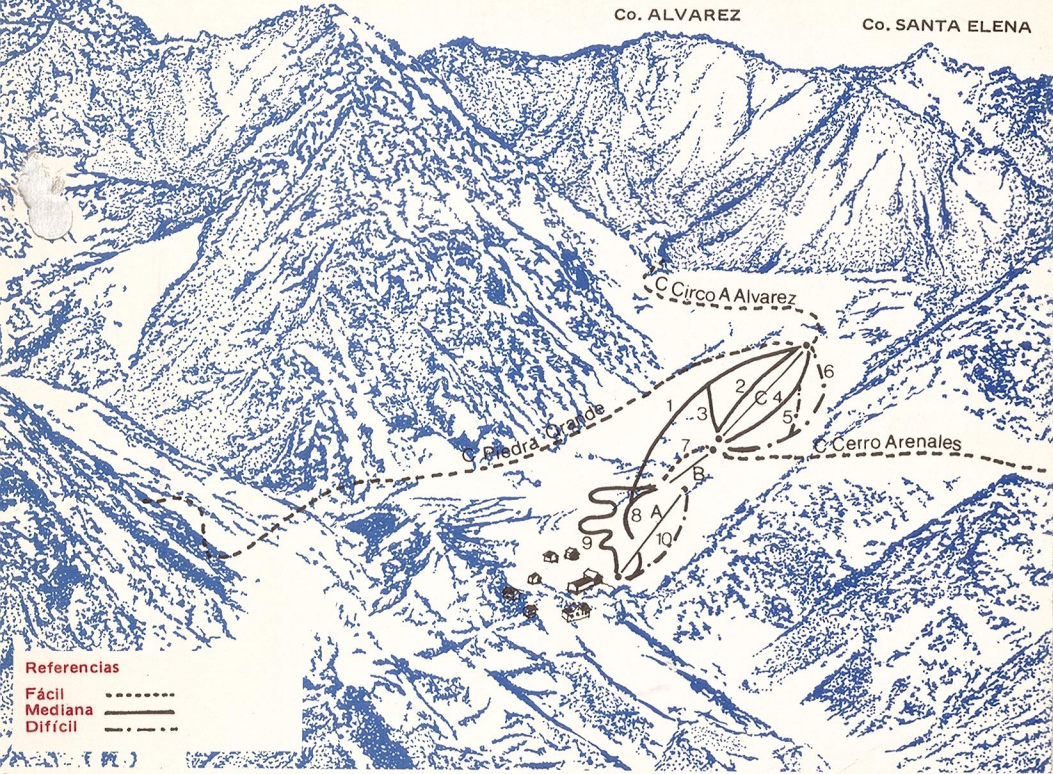
Bamby - Av. San Martín 410 - Tel. 71237
Theis - Av. San Martín 938 - Tel. 71429
Turismo - Av. San Martín 224 - Tel. 71042
Rioma - Fray Inalcán 68 - Tel. 71065
Lahuen-co: Termas - Los Molles - Tel. 2491
Acuario - Valle de las Leñas - Tel. 71100
Escorpio - Valle de las Leñas
Piscis - Valle de las Leñas
Géminis - Valle de las Leñas
Río Grande - Ruta 40 Norte - Tel. 71589
Sakura - Rufino Ortega 150 - Tel. 71665
Valle Hermoso - S. Torres 151 - Tel. 71360
Rioma 2 - Rufino Ortega 158
España - Av. San Martín 405 - Tel. 71224
Haway - Rufino Ortega y 4ª División - Tel. 71401
Las Brisas - Inalcán 580

Co. RINCON

Co. COLORADO

Co. ALVAREZ

Co. SANTA ELENA



Referencias
 Fácil - - - - -
 Mediana = = = = =
 Difícil - . - . -

ALLE DE PISTAS

MEDIOS DE ELEVACION

- 1- SAN BERNARDO : 1.500 m
- 2- JUMBO : 1.200 m
- 3- LOS LOMOS : 500 m
- 4- EL BALCON : 1.100 m
- 5- PISTA 4 : 300 m
- 6- LOMAS BLANCAS : 1.200 m
- 7- ENLACE 1 : 300 m
- 8- SUR : 700 m
- 9- CAMINO ESCUELA : 800 m
- 10- LOS PIONEROS : 600 m

- A-TELESILLA "LOS PIONEROS"
 Longitud: 550 m
 Capacidad ascen.: 600 personas p/h
- B-TELESILLA "ENLACE"
 Longitud: 330 m
 Capacidad ascen.: 246 personas p/h
- C-TELESKI "LAS MORENAS"
 Longitud: 1.100 m
 Capacidad ascen.: 300 personas p/h

- Ref - - - - -
- ESQUI DE AVENTURA
- Circuito 1 Piedra Grande
 - Circuito 2 Cerro Arenales
 - Circuito 3 Circo del Agustín Alvarez

Diseño Gráfico: Graciela Fernández Impreso: Litografía Cuyo

todo la
nieve
con

casa de cambio
magitur s.a.
VIAJES - TURISMO
AGENTE EXTRABURSATIL 489

SAN MARTIN 1203 - TEL. 251575 - TELEX 55306 MAGUI AR - MENDOZA
CORDOBA - TUCUMAN - SALTA - RIO IV - BUENOS AIRES



LITOGRAFIA CUYO S.A.
ESTABLECIMIENTO GRAFICO

JOSE F. MORENO 1638 - 23 0055 / 25-1560 / 25-7352 - MENDOZA (5500) ARGENTINA



CENTRO DE ESQUI

AV. ESPAÑA 1340 - 1o. Piso - OF. 7
Tel. 250972 - 250993 - 231866
Interno 351
MENDOZA - ARGENTINA

Ing. Guinazzi

312779



Una Montaña
Cordial

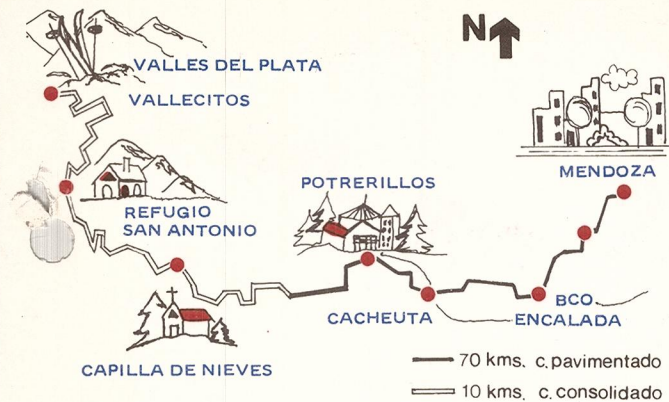
VALLECITOS • MENDOZA

EL CENTRO DE ESQUI MAS CERCANO A LA CIUDAD DE MENDOZA

VALLES DEL PLATA

Un centro de esquí que quiere ser el preferido. Cercano cómodo y accesible. Asentado al pie del cordón del Plata, a tan sólo 80 km de la ciudad de Mendoza y a 1130 km de Buenos Aires desde donde se llega por la ruta Internacional No. 7.

Es el sitio ideal para el esquiador amante de la naturaleza. Entre julio y octubre un manto de nieve polvo, viste las pistas de blanco y el cielo de sol.



PARA APRENDER Y PERFECCIONARSE.

Adultos, niños, cada uno en su clase, la desee particular o colectiva. Evaluación de su progreso, por video, cualquiera sea su nivel. Además la opción de aprender ballet, moniski, o gozar de los más bellos paisajes viendo la aventura del ski de travesía. Para los más chiquitos, un cariñoso jardín de nieve. Y para la tranquilidad de mamá, una guardería para su bebe.

DESCUBRIR EL PLACER DE LA AVENTURA

Un servicio diferente. Disfrute de las espectaculares montañas y glaciares cercanos al centro. Conozca la experiencia de esquiarse en pistas vírgenes con entera libertad, asistidos por guías profesionales. También a su alcance la posibilidad de realizar cursos de supervivencia, esquí de travesía, andinismo y muchas variantes más para vivir y sentir la montaña.

PARA SU COMODIDAD

- * Oficina de informes
- * Ski-shop con 150 equipos de primer nivel.
- * Mini-boutique
- * Kiosco y regalería
- * Snack bar de altura
- * Servicio fotográfico y filmación de video.
- * Restaurante
- * Confitería
- * Servicio médico
- * Cobertura médica en pista
- * Comunicación por radio y enlace telefónico con nuestras oficinas en Mendoza.
- * Sanitarios en pistas

REFUGIO SAN ANTONIO

A sólo 5 minutos del centro de esquí, con opción: desayuno, almuerzo, merienda y cena, al tibio calor de un hogar.

REFUGIO CERRO NEVADO

A diferente altura, un mismo nivel. Otro servicio de Aragón Cadena de Hoteles. Confort y calidez en un refugio de montaña. Habitaciones amobladas para 4 personas y baño privado, snack bar, autoservicio y restaurante con vista a las pistas y calefacción central.

REFUGIO ESQUI CLUB

35 camas en habitaciones para 4, 6 y 8 personas con agradable calefacción, baños comunes y media pensión. Comparta la vida del verdadero montañés.

HOTEL POTRERILLOS

A tan sólo 20 minutos del centro de esquí. Se encuentra un estabón más de Aragón Cadena de Hoteles. Baños privados, alojamiento con desayuno, departamentos, restaurante, salón y servicio de bar, salón de te, salones para conferencias y convenciones, sala de estar, TV., salón de juegos, teléfono en las habitaciones, cajas de seguridad. Servicio de lavandería, pileta de natación, parque-jardín, cocheras, canchas de tenis, fútbol, voley y minigolf. Todo a su servicio.

LAS MORENAS: UNA NOVEDAD

Contando con un medio de 1050 metros de longitud habilitando 5 excelentes pistas con variantes para todos los niveles; el área esquiabile del centro se halla este año, muy incrementada.

