
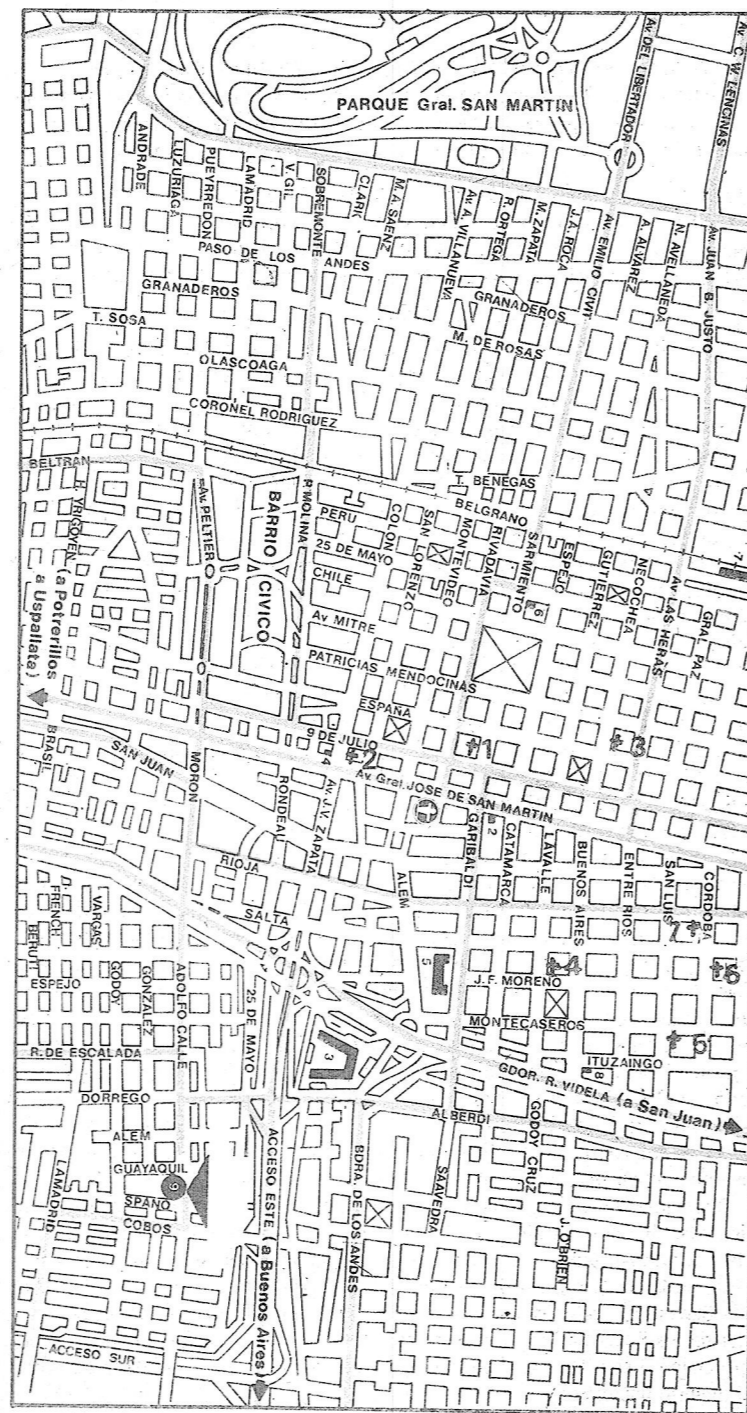


SU SANTIDAD JUAN PABLO II



ITINERARIO SUGERIDO PARA VISITAR LOS MONUMENTOS



Referencias

- 1 - PARROQUIA SANTIAGO APOSTOL Y SAN NICOLAS, Sarmiento 150, Mza.
- 2 - IGLESIA COMPAÑIA DE JESUS, San Martín y Colón, Mza.
- 3 - IGLESIA Y BASILICA SAN FRANCISCO, Necochea y Avda. España, Mza.
- 4 - CATEDRAL DE NUESTRA SEÑORA DE LORETO, José F. Moreno y Levalle - Mza.
- 5 - PARROQUIA Y CONVENTO DE LA MERCED, Montecaseros 1647, Mza.
- 6 - COLEGIO SAN PEDRO NOLAECO, Córdoba 422, Mza.
- 7 - TEMPLO DE SAN JUAN BOSCO, Córdoba y Rioja, Mza.

PROPUESTA TURISTICA LUGARES DE INTERES

AVDA. SAN MARTIN, PRINCIPAL ARTERIA MENDOCINA Y EJE COMERCIAL DE NUESTRA CIUDAD CAPITAL; ofrece gran variedad de locales comerciales y modernas galerías.

ZONA COMERCIAL EN LA CENTENARIA AVDA. LAS HERAS.

KM. 0 DE MENDOZA - AVDA. SAN MARTIN Y SARMIENTO: Por ésta hacia el Oeste, Plaza Independencia, la de mayor extensión. En ella, el Museo de Ciencias Naturales "Cornelio Moyano". Un gigantesco escudo provincial se ilumina en noches de principales acontecimientos. Circundada por la Legislatura Provincial, Escuela Normal "Tomás Godoy Cruz", Colegio Nacional "Agustín Alvarez", Plaza Hotel y Teatro Independencia.

CASINO PROVINCIAL: Salas de juego y confitería bailable.

BARRIO CIVICO (centro capitalino): Conformado por modernos edificios: - Palacio de Gobierno, Palacio de Justicia, Dirección Nacional de Aduanas, Centro de Congresos y Exposiciones, Enoteca Giol, Central Policial, Palacio Municipal y Tribunales Federales, en una zona parqueada.

PARQUE GENERAL SAN MARTIN: Magnífico paseo forestado y pavimentado, enriquecido por obras escultóricas, clubes, lago artificial, rosal, churrasqueras, Ciudad Universitaria, Estadio Provincial "Malvinas Argentinas", Anfiteatro Griego "Frank Romero Day", Jardín Zoológico, Cerro de la Gloria y monumento al Ejército de los Andes, completando con moderno autódromo.

CIRCUITO EL CHALLAO - DIQUE PAPAGAYOS: Santuario Nuestra Señora de Lourdes, Challaolandia (complejo de juegos y restaurant), área de camping, boites, auto-cine, y el Dique Papagayos.

ACUARIO MUNICIPAL DE LA CAPITAL (Ituzaingo y Buenos Aires):


Cuenta con importante variedad de peces, crustáceos y otros vertebrados. Inaugurado en 1945, ocupa un privilegiado lugar dentro de sus similares en Sudamérica.

LA CIUDAD VIEJA Y LAS RUINAS - CANOTA - VILLAVICENCIO: Hacia el Norte, atravesando el casco céntrico, comienza el tradicional Paseo de la Alameda. Conserva ejemplares hechos plantar por el Libertador y tiene el monumento a Fray Luis Beltrán, Plaza Pedro del Castillo (Beltrán, Videla Castillo, Alberdi e Ituzaingó), emplazamiento donde se fundó la Ciudad de Mendoza. Frente a la más antigua plaza, las Ruinas de San Francisco, dejadas por el terremoto de marzo de 1861. Por la extensa Avda. San Martín llegamos a Canota, donde dos muros de roca levantados en 1934 recuerdan la división de los batallones del Ejército de los Andes. Continuando la ruta encontramos Villavicencio, lugar de singular belleza, dotado de un manantial de agua mineral.

PESCA Y DEPORTES NAUTICOS: A 18 km de la Ciudad Capital, el Departamento Luján de Cuyo, luego de pasar por la pintoresca Chacras de Coria. Nos brinda sobre las márgenes del Río Mendoza, el Dique Cipolletti, camping totalmente forestado. Continuando la ruta al Sur, Embalse El Carrizal, paraíso de la pesca y deportes náuticos.

LA ATRACCION DE LA MONTAÑA: Hacia el Oeste de Luján de Cuyo nos aguarda la principal atracción turística: la montaña. Cacheuta, con puente colgante y aguas termales. Once kilómetros después, Potrerillos, con micro clima excepcional y lugares de singular belleza.

SEMANA SANTA en Mendoza



IMPRESA OFICIAL

DIRECCION DE TURISMO MENDOZA



