

norámicos, música y micrófono. En las excursiones está permitido llevar vianda y hay servicio de fotografía, con revelado en 24 hs. efectuado por los guías. Para recorridos o

itinerarios especiales, no comprendidos entre los habituales, debe contratarse un micro especial pagando 25 pasajes como mínimo.

Áreas de interés turístico

Montaña, cielo y acción del hombre garantizan belleza e interés turístico a esta provincia. La cordillera ofrece un gran espectáculo de magnitud, color y formas. Dominan las cumbres más imponentes de los Andes. Numerosos cerros, algunos de origen volcánico, superan los 5.000 y 6.000 m., coronándose en el Aconcagua con sus 7.035 m.

La latitud y la orografía determinan el clima como templado seco, con escasas precipitaciones pluviales en la Llanura, pero abundantes acumulaciones de nieve en la montaña. El macizo andino aísla a Mendoza del desplazamiento de las masas de aire frío provenientes del Océano Pacífico, influyendo en la ecología vegetal, animal y humana. Es por ello que la belleza y prosperidad de esta provincia radica fundamentalmente en sus ríos. Las aguas, que arrastran de la cordillera el fecundo limo, transforman enormes áreas en oasis de inusitada exuberancia.

En Mendoza es posible distinguir, por las condiciones del paisaje, rasgos morfológicos y clima, tres áreas de interés turístico:

Zona de ciudad y alrededores

El Gran Mendoza, que comprende la Capital y los departamentos aledaños de Guaymallén, Godoy Cruz, Las Heras, Maipú y Luján de Cuyo, es el centro social, cultural, deportivo, comercial e industrial, por excelencia, de la provincia. Esta zona contiene recursos históricos, culturales y artísticos y posee la mayor concentración edilicia y poblacional de la Región Andina en la República Argentina. Al **oeste** y muy próxima a la ciudad de Mendoza, entre los 6 y 30 km de la misma, se extiende una franja denominada Zona de las Aguadas Precordilleras que permite la práctica de cabalgatas, excursiones y escalamientos en un medio agreste, árido y de recia presencia, con temperaturas moderadas, generalmente inferiores a las de Mendoza. Lugares como El Challao, Papagallos, San Isidro, La Puntilla, se ubican en esta franja. Al **sur** y sin solución de continuidad con la ciudad capital, se encuentra la ciudad de Godoy Cruz, cabecera del departamento homónimo. Es una zona preponderantemente industrial; bodegas de renombre, empresas metalúrgicas muy importantes y en gran desarrollo prosperan allí. Más al sur continúa el departamento de Luján de Cuyo, con la zona residencial y veraniega de Chacras de Coria, que agrega

Qué hacer en Mendoza

	Pág.
Generalidades	44
Medios de movilidad:	
Transporte urbano	44
Taxis, alquiler de automóviles y taxis aéreos	45
Transportes de turismo.	45
Excursiones	
Áreas de interés turístico (incluyendo croquis de circuitos de Ciudad — alrededores y de la Provincia)	46
Excursiones programadas:	
De medio día	53
De un día	54
De varios días.	55
Sugerencias y datos de interés	56
Bodegas para visitar	58
Salud y deportes	
Clima y termas	59
Esquí	60
Pesca, caza y andinismo	61
El Aconcagua	64
Clubes y asociac. deportivas	66
Lugares para pasear y visitar	
Parque General San Martín	67
Museos, galerías de arte, bibliotecas y librerías	68
Algunos monumentos y lugares históricos	71
Templos religiosos	75
Balnearios	75
Espectáculos y entretenimientos	
Cines, autocines, teatros, cabarets, boites y confiterías bailables	77
Auditorios, casino y restaurantes con show	79
Para chicos	79
Salir de compras (incluyendo plano con ubicación de galerías comerciales y otros)	80
Precios orientativos	82
Agenda del turista	
Acontecimientos tradicionales y otros.	83
Fiesta Nacional de la Vendimia	85
Mundial de Fútbol 1978	87
Otras direcciones y datos útiles	89



Nº 39. Zonas balnearias de Bermejo, Lagunita y El Sauce (Guaymallén). **Nº 51 y 53.** A Rodeo de la Cruz, pasando por balnearios de Villa Nueva (Gillén). **Nº 41.** A El Algarrobal (Las Heras). Balnearios.

Llegan también al parque San Martín las líneas 3, 5, 16, 17 y el trolebús "Parque".

Para recorridos de media distancia (Dptos. de Maipú, Luján de Cuyo, Rivadavia, etc.) dirigirse a la Terminal de Omnibus (Ver "Cómo Llegar a Mendoza. En Omnibus").

Taxis

Radio móvil taxi: tel. 255855. (Prestan todo tipo de servicios, además de los específicos, como por ejemplo compra de medicamentos, mensajería, etc.)

Radio taxis: tel. 253300.

Alquiler de automóviles

Argentina Taxi Flet (con chofer), San Martín 2214, tel. 251113.

Auto Affitto (con y sin chofer), Las Heras 520, tel. 253158.

Cuyo Car (con y sin chofer), Garibaldi 7, piso 9º, tel. 248317.

Renta Car (con y sin chofer), San Juan 1012, tel. 248261 y 244330.

Taxi Flet (con chofer), Buenos Aires 478, tel. 251889, (carga y pasajeros).

Taxis aéreos

Azcárate, Marra y Cía. Di visión aviación. Córdoba 344, tel. 259540. Taxi, ambulancia y carga.

Taxi aéreo. Fiburcio Benegas 788 de Guaymallén tel. 262170.

Transportes de turismo

Las empresas de turismo mendocinas del transporte automotor están agrupadas bajo una organización común, denominada **AMETA**, con la finalidad de brindar al turista las más amplias garantías en cuanto a eficiencia y permanencia de los servicios que prestan. Se asegura la salida diaria de micros de excursión (mediante un sistema de cupos y turnos de las distintas empresas) cualquiera sea la cantidad de pasajes vendidos por los Agentes de Viaje. Estos, que llegan a superar el número de 50, se hallan distribuidos por toda la ciudad y algunos departamentos como San Martín, San Rafael. Los micros parten desde AMETA, ubicada en ala este de la Terminal de Omnibus, y pasan luego por las respectivas agencias y hoteles a terminar de levantar a los pasajeros. Este último servicio se recarga en el precio. Para quienes desean elegir ubicación existen mayores posibilidades tomándolos en la Terminal, ya que los asientos no son numerados.

AMETA coordina también, la provisión de guías para las excursiones y cumple funciones de contralor de las unidades automotrices. En la actualidad suman 70 los micros destinados al turismo, con capacidades máximas de 35 y 45 asientos, según se trate de excursiones de alta montaña o de llano, respectivamente. Son modernos, con asientos reclinables, calefacción, vidrios pa-

Chacras de Coria

Para disfrutar de un típico paisaje mendocino (viñedos y montañas) dirigirse a La Puntilla, Chacras de Coria y Vistalba (Luján de Cuyo). A lo largo del camino se hallan en calle San Martín Sur de Godoy Cruz, 2 locales muy concurridos:

La Casona. San Martín Sur 905, tel. 224344. Comidas criollas, ambiente alegre. Baile, cena y shows todas las noches, excepto lunes (Diners).

Los Hornos. San Martín Sur 576, tel. 221078. Locro, humitas, empanadas, parrillada y liebres en escabeche. (Comidas para llevar). Viernes peña folklórica (23 hs.).

A la vera del camino: puestos municipales con venta de vinos en botellas y damajuanas y sabrosas frutas mendocinas.

· Siguiendo por la Ruta Panamericana (Acceso Sudoeste) se pasa por una serie de "carritos-bar" (abiertos generalmente de noche):

Jarifo. Neuquén y Panamericana tel. 242141. Lomitos y minutas. Domingos: almuerzo. Juegos para niños.

El Lomo Loco. Ruta Panamericana 3001. Probar sus riquísimas parrilladas de vacuno, pollos y chivitos.

Ganímedes. Restaurante de categoría amplio, alegre, con jardín. Especialidades: pollos rellenos "a la suiza" y a "la Ganímedes", copas de mariscos. Buen show, música y humor. En invierno, almuerzos y salón de té. Viernes y sábados reservas al tel. 221757.

Los Tres Hornos Empanadas (a la vista del cliente). Lechón, pollo, chivo y pato asados. Postres en almíbar (especialidad mendocina).

La Falda. (frente a boite Al Diabló). Abierto todas las noches.

La Jirafa Roja. Parrilladas. Abierto todas las noches. En invierno, almuerzos y té.

Retornando por la ruta Panamericana y desviando por Pueyrredón hacia Chacras de Coria:

El Mangrullo. Cocina chilena, carnes, mariscos, empanadas. En invierno salón de té.

Hotel San Francisco. Pueyrredón 2665. Hermoso lugar. Menú a la carta; salón de té. Pileta de natación. Sábados y domingos reservas al tel. 960110.

El Rincón. Linda casona frente a plaza de Chacras. Jardín, juegos infantiles. En invierno, a la madrugada, chocolate con churros.

Residencial San Felipe. Loria 5801, tel. 960398. Para saborear típicos platos árabes.

El Alero de los Cuatro. Besares y Uriburu, tel. 960086. Comidas chilenas, shows.

El Amasijo. Ugarte y Alzaga (La Puntilla). Comidas criollas (menú fijo). Ambiente alegre; los clientes participan en concursos, cantos y bailes; shows.



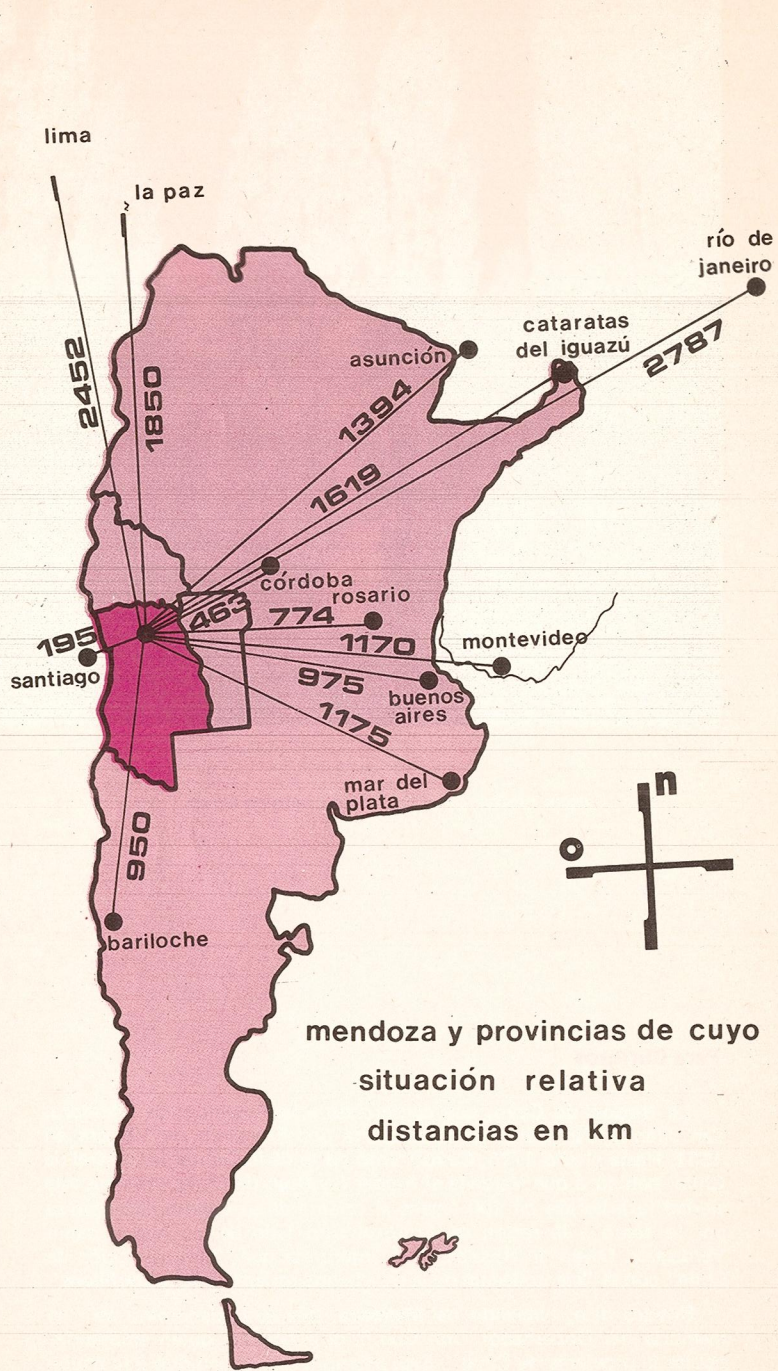
Paisaje otoñal, en el Dpto. de Luján de Cuyo.

Para Curiosos

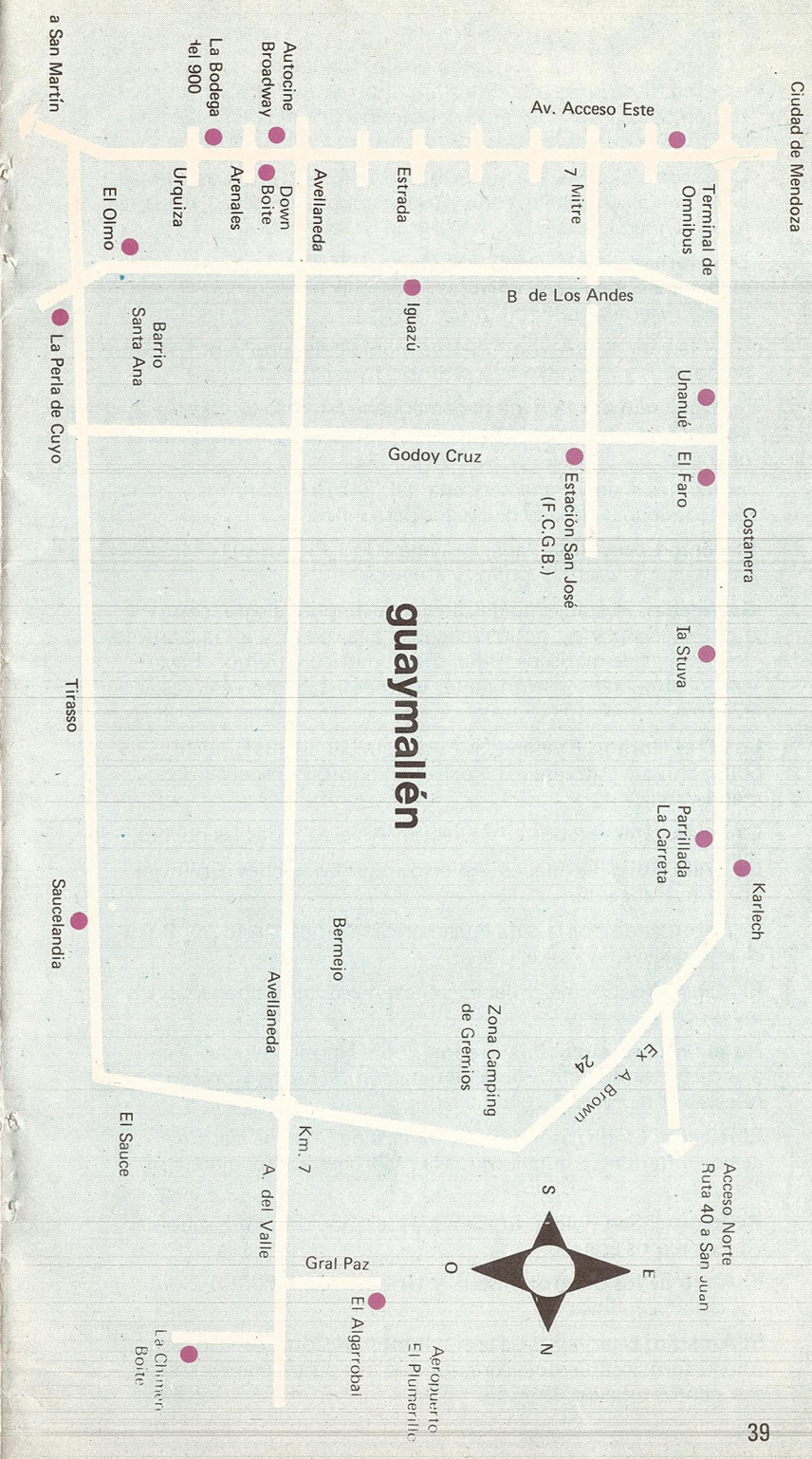
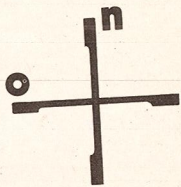
La Región de Cuyo, que comprende a las Provincias de Mendoza, San Juan y San Luis, fue descubierta por Francisco de Villagra en 1551. Hasta el año 1776, Cuyo formó parte de la Capitanía General de Chile, debido a que Valdivia al fundar Santiago de Chile, señaló a esta ciudad jurisdicción de 100 leguas al oriente de su **asiento**, alcanzando por lo tanto a la región de Cuyo al otro lado de los Andes, según Verdaguer. Diego de Rosales, S. J. interpreta que "La jurisdicción de Chile" corría "ciento leguas de la otra banda (oriental) de la **cordillera**".

Rosales dice, hablando de **Mendoza**, que se la denominó así "en memoria del Gobernador Don García de Mendoza, quien emprendió poblar la provincia de Cuyo". Este mismo autor agrega que a la región de Cuyo la llamaron "Nueva Inglaterra en recuerdo de la Reina María Tudor", natural de Inglaterra, esposa de Felipe II, entonces reinante en España. Todo lo cual parece confirmar Verdaguer en sus **lecciones**.


MENDI - OTZA en vasco significa "cerro frío".



mendoza y provincias de cuyo
situación relativa
distancias en km



guaymallén



Al **norte** de la ciudad de Mendoza se extiende el departamento de Las Heras. La historia está presente en el Campamento El Plumerillo, que recuerda que con el fin de formar y adiestrar su ejército y de aislarlo de la ciudad, el General San Martín trasladó a ese lugar los regimientos que emprenderían un año más tarde, en 1817, el histórico cruce de la Cordillera de los Andes, por la parte más elevada de toda su extensión, para liberar a Chile y Perú de la dominación española. Un poco más al norte, por la misma ruta sanmartiniana, se encuentran dos fábricas de cemento muy importantes: Minetti y Corcemar, que tienen instalada, entre ambas, una capacidad de 550.000 Tn. (1975).

Al **este** de la ciudad de Mendoza y separada por el Canal Zanjón Cacique Guaymallén, a quién se le atribuye el trazado original del mismo, se halla el departamento de Guaymallén. Puerta de ingreso a la capital para los que provienen de las zonas Centro y Este de la Argentina, ofrece al viajero la refrescante acogida que brinda su vegetado paisaje; lugares donde el agua de arroyos y vertientes y la mano del hombre han posibilitado la creación de verdaderos oasis. En Lagunita, Bermejo, El Sauce, se puede gozar, en verano, de la frescura que otorgan sus profundas arboledas así como de los innumerables balnearios y campings que se hallan establecidos en la zona.

Para completar la visión de la ciudad de Mendoza específicamente, ver "Cómo es Mendoza - Ciudad" y "Parque Gral. San Martín".

Zona de montaña (Norte, Centro y Sur)

Es el área de mayor espectáculo natural, destinada al goce panorámico, paseos, montañismo, esquí, descanso, salud y excursiones.

Norte de la provincia: Comprende precordillera (Villavicencio, Potrerillos y Vallecitos), valle intermedio de Uspallata y cordillera (Puente del Inca y Las Cuevas). Villavicencio está situado a 50 km al norte de la ciudad de Mza., en el dpto. de Las Heras. Se llega por la antigua ruta a Chile, N° 7 o sanmartiniana. Hasta el lugar está totalmente pavimentada. Es una zona apta para el turismo; posee un conjunto de fuentes minerales y termales con un gran hotel enmarcado en un apacible y atrayente ámbito montañoso. Desde su emplazamiento, a 1.800 msnm, rodeado de un pintoresco parque, se observa un magnífico panorama del camino zigzagueante que desciende hacia el llano. Es un lugar ideal para el descanso. Allí mismo, aprovechando las excelentes condiciones topográficas y de los vientos, está emplazado uno de los tres deltódromos con que cuenta Mza., considerado el más importante del país.

Aproximadamente a la misma distancia de la ciudad de Mza. pero al sudoeste de la misma, se encuentra Potrerillos. Es un hermoso valle de altura con numerosos arroyos, arboledas y lugares apropiados para el camping, se llega a través de la ruta 7 Variante o Panamericana. El Gran Hotel de Potrerillos y

varias hosterías de Chacritas ofrecen alojamiento. Los centros poblados de El Carmelo, Carditas y El Salto se distinguen por su carácter residencial. A 20 km. de Potrerillos, por camino de tierra la mayor parte, está ubicado el centro invernal de Vallecitos, lugar de práctica de esquí (Ver: "Deportes"). A 105 km. de la ciudad de Mendoza, en la unión de las dos rutas nombradas anteriormente (7 y 7 variante), aparece el Valle de Uspallata, a 1.600 msnm. La Villa, del mismo nombre, está rodeada de potreros y bosques favorecidos por el microclima de la región. Uspallata atesora recuerdos del paso de las tropas sanmartinianas y de la labor de los Incas. Dispone de lugares magníficos para la contemplación, paseos ecuestres y en sulky, excursiones, camping y alojamiento. Más adelante, en plena Cordillera de los Andes y a 74 km de Uspallata, se halla Puente del Inca (2.700 msnm). Hay instalada una hostería con utilización precaria de la fuente termal existente. El puente, arco natural formado de una piedra calcárea y porosa bajo el cual corre el río de Las Cuevas, agrega valor panorámico y turístico al lugar. Cercana al límite con Chile, a 3.151 msnm, se encuentra la última población argentina: Villa Las Cuevas. Es de estilo nórdico, con paisaje y clima de alta montaña. Su hostería fue destruída recientemente por un incendio.

Centro de la provincia. A 77 km al sudoeste de la ciudad de Mza., en Tupungato y alrededores, la explotación petrolífera ofrece motivos de interés a los que se suman los paisajes de montaña y aguas termales (Ver: "Termas - Pozo T 10"). Este valle de altura (1.000 msnm), presenta una fisonomía similar al de Uspallata y Potrerillos (con quien se conecta a través de un camino de tierra en buenas condiciones, entre deslumbrantes y coloridos paisajes de montaña). Tiene vida económica propia y buen alojamiento. Es punto de partida de importantes accesos a la Cordillera, tales como Río Las Tunas, zona sur del Cordón del Plata, macizo del cerro Tupungato, sitios todos de gran espectáculo. El Manzano en el Dpto. de Tunuyán a 1.800 msnm, acusa un microclima de mayor humedad y benigna temperatura. Posee vegetación de quebradas y mallines, arroyos de aguas cristalinas todo el año y nieves de alta montaña muy próximas. En el lugar: monumento histórico, importante estación piscícola, camping y posibilidades de pesca. Laguna Diamante, al pie del Volcán Maipo, (Dpto. San Carlos), tiene 6 km. de diámetro y dista 220 km de Mendoza. Inmenso espejo en un valle árido no desprovisto de magnificencia. Hay pesca de truchas de arroyos (Ver: "Deportes").

Sur de la provincia: Los Molles, ubicado dentro del departamento de Malargüe, en plena zona cordillerana, tiene paisajes invernales de gran belleza hotel, fuentes termales y pistas de esquí. Propicio para el reposo, salud y deporte. Valle de Las Leñas, a 9 km de los Molles, presenta una extensa área apta para el esquí, pero aún sin explotar. A 15 Km más al oeste se encuentra Valle Hermoso, surcado por los ríos Cobre y Tordillo. Posee colinas cubiertas de pasto en verano e imponentes paisajes nevados en invierno, con amplias laderas para esquiar. En el valle se destaca una gran laguna de excepcional belleza. Ideal para la contemplación de la naturaleza.

ra entrevistas. Lugares reservados a las autoridades, confitería, restaurante y una playa de estacionamiento público para albergar 4.500 automóviles. Los delegados de la FIFA, en ocasión de las visitas realizadas al estadio, han quedado maravillados por la belleza del panorama y no vacilan en señalar que el de Mendoza será el estadio más hermoso del Mundial 78.

AMETA realiza **visitas guiadas** todos los domingos desde la Terminal de Omnibus.

Desarrollo del Campeonato

Se formarán cuatro grupos de cuatro equipos cada uno que librarán los **octavos de final** en las distintas sedes (6 estadios en total), eliminándose entonces la mitad de los participantes al cabo de los 4 pequeños certámenes en donde sus integrantes se enfrentarán entre sí. Los 8 consagrados allí volverán a mezclarse en otros dos grupos de cuatro. Estos dos pequeños torneos, donde también los miembros de cada uno se enfrentarán todos contra todos por puntos, serán al mismo tiempo **cuartos de final y semifinal**. En efecto, sus dos ganadores jugarán la **gran final** del certamen el 26 de junio de 1978 y los equipos que se clasifiquen segundos en ambos grupos disputarán, un día antes, por el tercero y cuarto puesto.

El 14 de enero de 1978 se realizará en Bs. Aires el sorteo de los equipos a los efectos de definir la integración de los grupos. Argentina y Alemania Occidental ya están clasificados para este torneo, el primero en su carácter de país organizador y el segundo por ser el último ganador de la copa, y tienen asignados los números 1 y 6, respectivamente. El primer partido, a realizarse el 1/6/78 y denominado **Inaugural**, lo protagonizarán Alemania Occidental (Nº 6) y el equipo que se identifique con el Nº 5 en el sorteo, en el estadio de River Plate de Bs. Aires.

En **Mendoza** se realizarán 6 partidos en total. Ningún equipo del grupo I jugará en ésta (incluido Argentina). Mendoza integrará con la sede de Córdoba el **grupo IV** para disputar los octavos de final entre los equipos sorteados con los Nº 13, 14, 15 y 16. Estos partidos se jugarán los días 3, 7 y 11 de junio, permaneciendo en Mza. todo el tiempo el equipo Nº 13.

Para los cuartos de final, Mza. integrará el **grupo "B"** con la sede de Rosario. En él intervendrán: el ganador del grupo IV, el segundo del grupo III (entre los Nº 9, 10, 11 y 12 - Bs. Aires/Mar del Plata), el ganador del grupo II (entre los Nº 5, 6, 7 y 8 - Rosario/Córdoba) y el segundo del grupo I (entre los Nº 1, 2, 3 y 4 - Bs. Aires/Mar del Plata). Este último jugará todos los encuentros en Rosario. Se puede adelantar, entonces que Alemania Occidental jugaría en Mendoza siempre y cuando se clasificara ganador de su grupo. Los cuartos de final se realizarán los días 14, 18 y 21 de junio.

Entradas y horarios. No se expendrán entradas en el estadio. Los precios varían de acuerdo a las comodidades y aumentan de una rueda a la otra: para los octavos de final oscilan entre 3 dólares (parados) y 15 dólares (sentado cubierto lateral) y para los cuartos de final entre 5 y 20 dólares, respectivamente.

El primer partido de un día no podrá comenzar más allá de las 14,30 hora argentina. Cuando juegue Argentina, el match podrá retrasarse pero el enfrentamiento de equipos europeos se realizará a primera hora de la tarde.

Pernoctar en la ciudad de **San Rafael**, es otra alternativa recomendable para quienes se interesen en descubrir las maravillas del sur mendocino; permite aprovechar las ventajas de la excelente pesca que brindan los lugares sureños y el aficionado a la fotografía sabrá valorar el tiempo destinado al estudio de "su" foto, cosas difíciles de lograr en una excursión por el día.

Las **zonas de los alrededores** de la ciudad de Mendoza ofrecen ventajas (posibilidades) para los descubrimientos fascinantes, ya que se pueden efectuar recorridos sinuosos, no estrictamente determinados a priori, por caminos pavimentados que se entrecruzan enlazando intrincadamente los departamentos y distritos del Gran Mendoza, cuyas características se esbozaron en páginas anteriores. Podrá así sorprenderse con la extraordinaria variedad de los cultivos de vid, según clases de uvas, edades, sistemas de conducción ("viñas bajas", "espalderas" y "parrales"). En épocas de cosecha - fines de febrero a fines de abril - podrá gozar del espectáculo que ofrecen caravanas de camiones de todo tonelaje transportando uva; detenerse y admirar, en los viñedos en vendimia el trabajo esforzado de los cosechadores. Seguramente será obsequiado con algunos racimos de uva. . .

Aún fuera del período de vendimia, reviste sumo interés la visita a una bodega y con el objeto de ir "algo preparado" es conveniente tener en cuenta **algunos datos estadísticos** significativos:

La cosecha de uva en Mendoza del año 1977, totalizó algo más de 22 millones de quintales; cifra que representa el 69% del total del país.

Cosechadores de uva en plena actividad.



Se destinó a elaboración de vinos, mostos sulfitados, concentrados y otros, el 99,6 0/o; el resto a consumo en fresco y pasas de uva.

La bodega Giol, con 13 sucursales en todo el país y personal permanente que totaliza 3.842 personas, tiene una capacidad de vasija vinaria instalada y propia de algo más de 3.900.000 hectolitros (1977), ubicada el 83 0/o de la misma, en el departamento de Maipú. Dicha capacidad la califica entre las más grandes del mundo.

Peñaflor es un modelo de los más avanzados en bodega; en sus instalaciones subterráneas, previstas para mantener una temperatura naturalmente constante, exhibe la vasija unitaria mayor que se conoce, donde pueden depositarse en condiciones óptimas más de 5 millones de litros de vino. Esta vasija se utiliza para obtener en grandes volúmenes de vinos de mesa, una calidad pareja y constante.

Algunos vinos premiados en concursos internacionales, como por ejemplo los presentados por las bodegas asociadas a Vinos Argentinos S.A. Exportación, en Checoslovaquia (1975), son: Viñas del Greco y Trapiche Broquel, con "Gran diploma de Honor y Medalla de oro" ambos y Tinto Furlotti, Cuevas Viejas, Cabernet Orfila, Añejo Soleado, Cabernet y Rosado Toso, con "Gran diploma de Honor y Medalla de Plata" cada uno de ellos.

Para completar las estadísticas, ver "Mendoza en cifras".

Algunas bodegas para visitar: Generalmente disponen de guías y se las puede visitar solamente en días hábiles, de lunes a viernes. Consultar antes, horarios de visitas.

Arizu. San Martín 1429 de Godoy Cruz, tel. 293000. Línea 1 y 20.

Escorihuela. Belgrano 1086 de Godoy Cruz, tel. 220215. Línea 1 y 20.

Furlotti. Ozamis s/n. de Maipú, tel. 972200. Omnibus de TAC, Nº 82 y 58.

Gaberione. Rodríguez Peña s/n. de Maipú, tel. 972033

Giol. Ozamis 1040 de Maipú, tel. 972171. TAC y Nº 82 y 58.

Gargantini. Florida s/n de Rivadavia, tel. 0623 - 42401. TAC.

Greco. Ruta 7, km. 1036 de San Martín, tel. 0623-22130. TAC.

Peñaflor. Mitre s/n. de Coquimbito, Maipú tel. 972442. Línea 74.

Toso. Alberdi 808 de San José, Guaymallén, tel 251199. Trolebús Villanueva.

anterior y la de Capital, quien oficia de anfitriona y no participa en la elección.

Carrousell

Se realiza el sábado por la mañana. Comienza en los portones del parque Gral. San Martín, para seguir por Avda. Emilio Civit y recorrer luego, las calles céntricas.

Es un desfile muy pintoresco. Incluye carruajes y autos antiguos, representantes de diversas colectividades y de los centros tradicionalistas vestidos con sus ropas típicas. También desfilan los carros que transportan a las soberanas venidiales, en un marco de color y bullicio, invadidas las calles por turistas y mendocinos que se vuelcan a ellas para admirar y saludar a sus reinas.

Acto Central

Tiene lugar en el Anfiteatro Frank Romero Day, al pie del Cerro de la Gloria. En su transcurso se procede a la elección y coronación de la Reina de la Vendimia.

Gestan la fiesta centenares de personas: escenógrafos, utileros, coreógrafos, músicos y bailarines, quienes a través de un guión especialmente escrito año a año, brindan un espectáculo de alto valor artístico.

Además del escenario central, se levantan otros en cerros vecinos que, durante el desarrollo, se van iluminando de a uno, lo que sumado a los fuegos de artificio, efectos de agua, luces y sonidos, le confiere a la fiesta matices de insólita belleza.

Mundial de Fútbol 1978

En el mes de junio de 1978 se llevarán a cabo en la Argentina las finales del XI Campeonato Mundial de Fútbol organizado por la FIFA, con la participación de 16 países pre-seleccionados. Mendoza ha sido designada sede junto con Buenos Aires, Córdoba, Rosario y Mar del Plata. A tal efecto, se decidió construir un **estadio de fútbol** como parte de un proyecto más amplio que comprende un complejo deportivo, a tan sólo 3,5 km del centro de la ciudad de Mza., en el magnífico Parque Gral. San Martín. De líneas modernas, sobrio y funcional, con capacidad para 50.000 espectadores, la mitad de ellos sentados. Impresiona por la belleza del paisaje en donde está enclavado, en una hoyada del antiguo autódromo, aprovechando los desniveles naturales del terreno y teniendo como telón de fondo el Cerro de la Gloria y la precordillera. Una tribuna de techo volado para cubrir un sector de 14.800 espectadores con butacas numeradas. Camarines para los árbitros y vestuarios para los jugadores con piscinas de inmersión, consultorio médico, salas de precalentamiento y demás exigencias de la actividad deportiva. Para la prensa hay previstas salas especiales de trabajo, conferencias, télex, teléfonos, laboratorios fotográficos, cabinas para TV (6 cámaras), plataformas de filmación y lugares diversos pa-

Semana de la Pesca Deportiva, organizada por la Federación Mendocina de Clubes de Pesca Deportiva. Durante su transcurso se efectúan concursos de pesca de trucha y pejerrey, en Río Grande, a la altura de Bardas Blancas (Malargüe), y en el embalse El Carrizal.

25 de julio

Gran Premio Patrono Santiago. Tradicional competencia del Turf mendocino. Se realiza en el Hipódromo de la Pcia., organizada por el Jockey Club Mza como culminación de los festejos que nuestro pueblo rinde a su patrono. Participan famosos ejemplares nacionales e internacionales.

Julio o agosto

Festival de la Nieve. Es el máximo acontecimiento provincial deportivo-turístico de invierno. Su desarrollo abarca la segunda quincena de julio y primera de agosto, generalmente, coincidiendo con las máximas nevadas. Se lleva a cabo en Vallecitos o Los Molles. Participan los mejores esquiadores del país en diversas carreras: Posta Andina, Slalons gigante y especial, etc. La ausencia de nieve impidió en algunos años anteriores su realización. Se efectúan además, carreras de trineo, concursos de fotos y muñecos, participan coros andinos y culmina con la elección y coronación de la Reina de la Nieve.

18 de setiembre

Semana de Chile. Durante toda la semana Mza vive la fiesta chilena. Comidas regionales, ranchos chilenos, danzas y cantos, transforman las calles céntricas. A ellas se vuelcan mendocinos y chilenos para festejar el aniversario de la independencia del país hermano.

12 de octubre

Semana de la Hispanidad. La colectividad hispana organiza pasacalles, bailes y verbenas, en una semana de homenaje dedicado al descubrimiento de América y a España.

Además, durante el transcurso del año (abril a diciembre), se realizan permanentemente actividades culturales con entrada libre, tales como:

- | | |
|---------------------------|--|
| Los viernes, 21,30 hs. : | Conciertos en el Teatro Independencia a cargo de la Orquesta Sinfónica de la Universidad Nac. de Cuyo. |
| Los miércoles, 21,30 hs.: | Ciclo de Buen cine para adultos, en el Teatro Independencia. |
| Los domingos, 11,30 hs.: | Conciertos a cargo de la Agrupación Sinfónica de la Dirección Cultural de la Pcia., en Galería Piazza. |
| Los domingos, 15,00 hs.: | Ciclo de cine para niños, en el Teatro Independencia. |

El principal centro de esquí es **Vallecitos**. A tan sólo 74 km al oeste de la ciudad de Mendoza, en la cadena montañosa del Cordón del Plata y a 3.200 m de altitud. Por ruta 7 - variante (Panamericana) pasando por Potrerillos, hasta Villa Las Vegas hay 62 km totalmente pavimentados. De ahí en más: camino consolidado. Se recomienda llevar cadenas para ruedas de vehículos. Llegan a este lugar excursiones de AMETA (Ver: "Excursiones Programadas"). Vallecitos posee varias pistas a distintos niveles: La Canaleta (600 m, un chair-lift con 50 sillas para dos personas, la mitad sube y la otra mitad baja). Las Morenas (780 m, estrecha y con pendiente, un ski-lift chico), Pista Escuela (330 m, prácticamente artificial, un ski-lift de 175 m) y Pistas de Entrenamientos (cables de 280 m). Los medios mecánicos funcionan de 10 a 17 hrs. Para esquiar es necesario llevar equipo propio. Se estima que el tiempo medio de bajada en esquíes es de 5 minutos. Teniendo en cuenta que el chair-lift tarda 8 minutos en subir, se puede calcular aproximadamente en 3,5 dólares el gasto diario por el uso de los aparatos mecánicos de un esquiador de mediana categoría. La temporada de esquí abarca normalmente 90 días: de julio a setiembre. Para el alojamiento existen dos refugios abiertos a los turistas equivalentes a una 2a. categoría (Ver: "Dónde Alojarse"). Hay, además, una docena de refugios privados, como el de la Universidad Nac. de Cuyo, Club Andes Talleres, Club Andinista, Liceo Militar, y algunos departamentos particulares con posibilidades de arriendo. También se halla hospedaje a 17 km de Vallecitos, en Chacritas (100 plazas aproximadamente) y a unos kilómetros más, en el Hotel de Potrerillos.

Vallecitos mantiene comunicación diaria con la ciudad de Mendoza mediante un servicio radial en los horarios de 8.45 a 9.45, 11 a 12, 16 a 17 y 18 a 19. El teléfono del servicio de radio es 293048. (Radio conversación del Correo Central).

Los Molles, a 434 km al sur de la ciudad de Mza., en el Dpto. de Malargüe, es otro centro de esquí concurrido. En el lugar funciona el Hotel Lahuen-có (Ver "Dónde Alojarse" y "Termas")

Posee una pista de 750 m con ski-lift. A 9 km más, en el Valle de **Las Leñas**, se encuentran magníficas canchas naturales.

Centro Invernal de **Cruz de Caña**: a 6 km de Puente del Inca, tiene alojamiento y medios mecánicos precarios.

Los Manantiales: en el Portillo Argentino, a 62 km de la ciudad de Tunuyán, con nieve durante 8 meses del año, sólo ofrece medios mecánicos portátiles del Club Tunuyán de Esquí.

Pesca

Los ríos, arroyos, embalses y lagunas de Mendoza, especialmente en las zonas montañosas, presentan excelentes oportunidades para la práctica de la pesca deportiva. Es ésta la única permitida en la provincia. Las dos especies más buscadas por los pescadores son: la trucha (Arco Iris, criollas o percas, salmón-

das) y el pejerrey de río (Gran Paraná y Patagónico). Sin embargo, existen reglamentaciones basadas en estudios biológicos y la necesidad de velar por la protección de las especies que limitan esta actividad. Pueden experimentar modificaciones de un año a otro. Las normas vigentes disponen:

Licencia: Se obtiene en la **Dcción de Bosques y Parques Provinciales** de la ciudad de Mza. (Parque Gral. San Martín, tel 257208 y 255567 o en cualquiera de sus delegaciones: San Martín (Municipalidad), San Rafael (Isla Diamante), Malargüe, Gral. Alvear y Zona del Valle de Uco. Presentar documento de identidad, certificado de domicilio, 2 fotografías tipo carnet y \$ 850. Para el **turista** existe un Permiso de Pesca especial, válido por 15 días, valor \$ 300. El permisionario debe portar en todo momento su documento de identidad y el carnet o permiso durante las excursiones de pesca.

Epoca de pesca. Para truchas Arco Iris, salmonada, marrón y Dinamarquesa: entre el 12/10 y el 18/4. Para pejerreyes Gran Paraná y Patagónico, perca (trucha criolla), carpa y bagre: entre el 1/11 y el 1/8. Existen, además, limitaciones en cuanto a cantidad y tamaño de las piezas a cobrar (Consultar en Dcción. de Bosques).

Zonas de pesca. Dentro de las permitidas, las que atraen mayor cantidad de pescadores son: 1) Embalse El Carrizal. A sólo 45 km al sur de la ciudad de Mza. Principalmente pejerreyes. Alquiler de botes y lanchas en Club de Pesca Rivadavia, del lugar. Se permite la pesca de costa. La nocturna está prohibida, por razones de seguridad. En este embalse se realiza parte del certamen de la semana de la pesca deportiva y también otros eventos deportivos como campeonatos de yachting, carreras de lanchas, esquí acuático, etc.; 2) Embalse El Nihuil, de más de 9.000 ha. de extensión, construido en 1948. A 320 km de la ciudad de Mza. en el Dpto. de San Rafael. Abundan truchas Arco Iris de gran tamaño, criollas, salmonadas y pejerreyes. Reciente siembra de 10.000 alevinos y truchas jóvenes. Importantes torneos internacionales con sistemas de trollig y/o spinning desde embarcaciones. Comodidades en Club de Pesca San Rafael en el lugar (Ver "Campings"). A 40 km de el Nihuil y sobre el mismo río Atuel, hay otro centro de pesca: Embalse Valle Grande; 3) Río Grande. A la altura de Bardas Blancas, 513 km ruta 40, en el Dpto. de Malargüe. Permitido sólo a partir del Puesto de Gendarmería aguas abajo, comprendiendo los arroyos Potimaial y Manzano. Excelentes truchas. Se realiza parte del certamen de la semana de la pesca deportiva. Al norte y al sur de este río se encuentran el arroyo Chacay y el río Barranca respectivamente, aptos para la pesca de salmónidos. Para esta zona es indispensable ir bien equipado y disponer de tres días, por lo menos.

Una excursión de medio día	500	1,50
Una excursión por el día (sin comida)	1.800	5,40
Una excursión de dos días	8.480	25,30
Una excursión de tres días	13.480	40,20
Una excursión de cinco días	49.230	147
Una estadía en camping (por persona) *	250	0,75
Diez pulsaciones por télex	197	0,60
Una ficha de teléfono	17	0,05

Agenda del turista

En Mendoza tienen lugar, todos los años, diversos acontecimientos de interés turístico, tales como:

1º quincena de enero:

Festival de la Cueca y el Damasco, organizado por la Unión Vecinal de La Dormida, Dpto de Santa Rosa y auspiciado por la Dirección Provincial de Turismo. En el escenario desfilan los principales intérpretes mendocinos de la música, canto y baile y además, conjuntos y solistas invitados de todas las zonas del país.

Este festival fue inaugurado en Enero de 1973, y de allí en adelante se realiza todos los años durante la primer quincena de enero. Se seleccionan solistas, dúos, conjuntos y compositores. Culmina con la elección de la Reina de la Cueca y el Damasco entre las jóvenes lugareñas.

Festival del Vino y el Folklore, se realiza en la Ciudad de Mza., en las instalaciones del Club Pacífico. Se trata de un desfile de cultores del arte nativo que cuenta además con la presencia de artistas de jerarquía nacional.

1º quincena de febrero:

Fiesta y Arte en el Jardín, A mediados de febrero de 1977 se realizaron en la localidad de Chacras de Coria, dpto. de Luján de Cuyo, por primera vez, una serie de actos organizados por vecinos de la zona con el fin de promocionarla turísticamente y con la idea de repetirlos en años venideros. El programa de actos incluyó: muestras de arte y de fauna mendocina, bailes, exhibiciones y competencias deportivas, conciertos y coros, Misa del Turista.

1º quincena de marzo:

Fiesta Nacional de la Vendimia, (ver pág. 85)

Unión Comercial e Industrial de Mza ha recomendado al comercio en general ajustarse el siguiente horario, para el período del 1/5/77 al 30/9/77: de 8,30 a 12,30 hs. y de 15,30 a 19,30 hs de lunes a viernes; los sábados de 9 a 13 hs. En época estival, generalmente los horarios se adelantan media hora en la mañana y se atrasan una, en la tarde.

En Mendoza, los comercios permanecen cerrados los días 1/1, viernes santo, 1/5, 25/5, 20/6, 9/7, 25/7 (feriado provincial), 17/8 y 25/12. Los jueves santos y 8/12, normalmente cierran en la tarde.

Las oficinas públicas y los bancos permanecen abiertos únicamente en horas de la mañana, en días hábiles de lunes a viernes.

Otros tipos de comercio (venta de artículos de primera necesidad), tienen horarios especiales para sábados y domingos.

Precios orientativos

Si bien los precios sufren continuas y marcadas variaciones por efectos de la inflación, se opta por consignar los de algunos bienes y servicios de interés para el turista, al 15/3/77, al solo efecto de informarle de las relaciones entre los mismos y respecto al valor del dólar comprador en ese momento: \$ 335.

	\$	U\$S
Un pasaje de ida a Bs.Aires:		
En avión	11.405	34
En ómnibus (común)	3.500	10,5
En tren (pullman)	6.149	18,4
Una habitación doble:		
Hotel de 1a. especial	6.500	19,4
Hotel de 1a. Categ. "B"	3.000	9
Hotel de 2a. Categoría	1.500	4,5
Un pocillo de café	70	0,20
Una gaseosa	80	0,24
Una botella de vino turista	150	0,45
Un menú turista (con vino)	900	2,70
Una comida en restaurante bueno	3.000	9
Un paquete de cigarrillos	130	0,40
Una entrada de cine	300	0,90
Un litro de nafta especial	53	0,16
Un servicio de lavado y engrase	1.450	4,30
Un pasaje de micro urbano	24	0,07
Un arreglo de cubiertas	100	0,30



Laguna Diamante. Al fondo el Volcán Maipo, en el límite con Chile (Dpto. de San Carlos).

Otro lugar destacado para la pesca es la Laguna Diamante, a 220 km de la ciudad de Mza., en el Dpto. de San Carlos, por ruta provincial N° 98. Apreciadas truchas de arroyo junto a incomparables bellezas del paisaje montaños. El acceso está limitado a los meses de diciembre, enero y febrero y a tipos especiales de vehículos, por razones de clima y terreno.

Caza

Al igual que la pesca, este deporte está reglamentado con el objeto de proteger las especies y, además, por razones de seguridad en cuanto a tenencia y tránsito de armas y municiones. En Mendoza, sólo está autorizada la caza menor (temporada 1977), para cuya práctica únicamente se permite el empleo de escopetas con caño de fábrica y carabina o revólver de calibre 22. Por lo tanto, si bien existen guanacos, avestruces americanos o choiques, algunos pumas y jabalíes, únicamente se permite cazar, en cantidad limitada por salida: piches, liebres criollas, perdices, martinetas, vizcachas zorros, iguanas, tortugas, peludos patos silvestres, gansos y aves acuáticas en general, exceptuando aquellas de gran belleza y que no tienen interés cinegético, tales como flamencos, garzas. Esta variadísima fauna abunda distribuida en todo el ámbito de la provincia. La **temporada de caza** se extiende de de el 1/5 al 31/7 de cada año. Para salir de cacería es indispensable contar con: Carnet de Control de Caza otorgado por el organismo correspondiente (en Mendoza la Dcción. de Bosques y Parques Provinciales), permiso de tenencia y portación de armas, autorización del propietario del campo en donde se va a cazar y cumplimentar una serie de requisitos más para lo cual se recomienda informarse en detalle en la mencionada repartición pública.

Andinismo

Está muy desarrollado en Mendoza favorecido por las grandes alturas de los cerros que le sirven de escenario. El Club Andino de Mza se constituyó en el año 1935 y ya con anterioridad, en el año 1928 se habían iniciado cursos de la especialidad en Puento del Inca Aunque varios son los cerros preferidos por los andinistas, sin lugar a dudas el escalamiento del coloso de América el Aconcagua, constituye la mayor hazaña de los aficionados a este deporte que provenientes de todas partes del mundo, año tras año y cada vez en mayor número, intentan el preciado trofeo de ganar su cumbre.

Para los que desean protagonizar una aventura fascinante e inolvidable existen excursiones de varios días que lo visitan (Ver 'Excursiones programadas').

El Aconcagua

Es el pico más alto del hemisferio occidental. Está ubicado aproximadamente a los 70° de long. oeste y a los 32° de latitud sur, en la provincia de Mza. a 27 km de la frontera con Chile.

"ACKON-CAHUAK" (palabra quechua) significa "Centinela de Piedra". Hay varias versiones más en cuanto al origen de su nombre, pero ésta parece ser la más acertada; también se difieren en cuanto a su altura: la medición desde el este da 7.035 m., del oeste 6.959 m.

Existía una creencia indígena que decía que "la montaña temblaba incesantemente haciendo imposible su escalamiento", según explicara Paul Güssfeld a la Academia de Ciencias de Prusia. Este alemán fue el primero en explorar y estudiar la ruta, (en 1888). Quería llegar a la cima desde Chile, por el norte, pero no pudo lograrlo.

El explorador inglés Edward Fitz Gerald organizó las dos primeras expediciones que tuvieron éxito. Integrando una de ellas el suizo **Matthías Zurbruggen fue el primero en hacer**

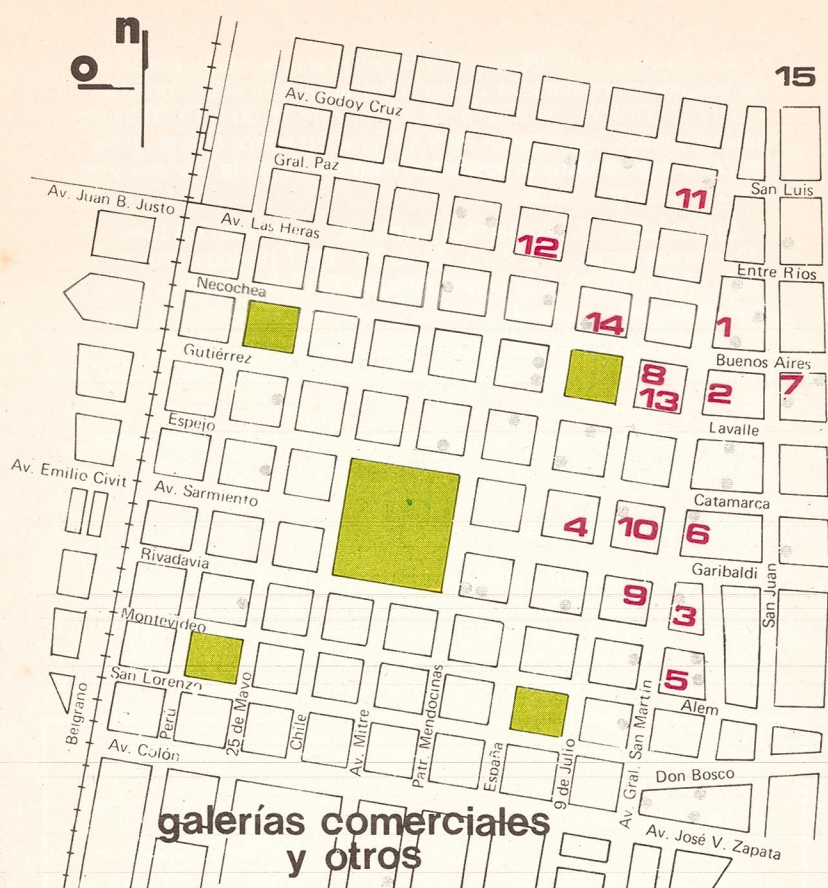
cumbre el 14 de enero de 1897; el 13 de febrero del mismo año, con la otra expedición, Stuart Vines (inglés) y Nicolás Lanti (italiano) repitieron la hazaña. Gerald no pudo poner los pies en la cima en ninguna de las dos oportunidades; después de los 6.000 mts. sufrió ataques de apunamiento.

A partir de entonces empezaron a sucederse las expediciones y también las víctimas, casi setenta, que han jalonado la historia del Aconcagua.

En 1926 el austríaco Juan Stepanek intentó escalarlo en compañía del alemán Gosler. Luego de seis días de temporales en Plaza de Mulas el alemán decidió volverse, pero Stepanek quiso seguir y murió en el Gran Acarreo (una pendiente final cubierta de multitud de piedras sueltas).

En 1928, el Capitán inglés Basil Marden del 9º Reg. de Lanceros intentó escalarlo solo. Llevaba un par de esquís y un trineo de 70 kg. Su cuerpo fue encontrado a 4.800 mts. en el fondo de un barranco, arrastrado por un alud.

Juan Jorge Link (alemán) organizó una expedición de



Referencias:

- 1 Galería Bamac
- 2 Galería Kolton
- 3 Galería Piazza
- 4 Galería San Marcos
- 5 Galería Rosso
- 6 Galería Tonsa
- 7 Galería Buenos Aires
- 8 Galería Rez Masud
- 9 Galería Charif
- 10 Pasaje San Martín
- 11 Galería Gral. Paz
- 12 Mercado Central
- 13 Banco de Mendoza
- 14 Banco de la Nación Argentina
- 15 Mercado La Pirámide

Playas de estacionamiento públicas:

- Primitivo de la Reta: al 980
San Juan: al 1135, 1337, 1452 y 1531

- San Martín: al 769, 856, 980, 1069 (abierta 24 hs), 1197 y 1640
9 de Julio: al 1159
España: al 1201 (abierta 24 hs), 1300, 1350, 1440, 1580 y 1670
Patricias Mendocinas: al 610 (abierta 24 hs) y 1560
25 de Mayo: al 930 (abierta 24 hs-lavado y engrase), 1134 y 1258
Mitre: al 1453 (abierta 24 hs) y 1589
José V. Zapata: al 64 (abierta 24 hs)
Don Bosco: al 79
Amigorena: al 55 (para socios del A.C.A.)
Rivadavia: al 125, 247 (por días) y 291
Espejo: al 351
Catamarca: al 68
Gutiérrez: al 130 y 250
Lavalle: al 45
Necochea: al 169
Buenos Aires: al 56, 161 y 193
Godoy Cruz: al 156
Entre Ríos: al 41

Autocines

Broadway: Avda. Acceso Este entre Arenales y Avellaneda - Guaymallén.

Cerro Cine Auto: Avda. Champagnat - El Challao.

Gran Autocine Mendoza: Carril Godoy Cruz 7.500, Buena Nueva - Guaymallén.

Teatros

Cuyano de Cultura Hispánica: Arístides Villanueva 389, tel. 242196.

De La Montaña: Godoy Cruz 138 - San José-Guaymallén.

De La U. N. C.: Las Heras 430.

Gabriela Mistral: Parque O'Higgins.

Independencia: Chile y Espejo - tel. 216318.

Miniteatro Municipal Julio Quintanilla: Sub-suelo Plaza Independencia, tel. 215310.

Teatro Municipal del Museo de Arte Moderno: San Martín 1143 - Sub-suelo, Ciudad.

Pulgarcito: Parque Gral. San Martín - Sólo en verano; todos los viernes, sábados y domingos función de teatro o música para adultos.

Cabarets:

Barrabás: Chile 924, tel. 247999 Ciudad

El Farol: Gral. Paz 688-Ciudad.

La Noche: Salta y Ayacucho, tel. 257793 - Ciudad.

Tiffanys: Avda. España 1024-Ciudad.

Boites y Confiterías Bailables:

Centro:

Blow Up: Mitre 1520.

Casino: 25 de Mayo y Sarmiento (con show).

Califa: Garibaldi 7 (confitería bailable).

Guido's: Chile 1265.

Kangaroo: Rivadavia 430.

Kalatrava: Perú 1779.

La Cueva: Chile 1285.

Los Pájaros: 25 de Mayo 731.

Quijote's: Sarmiento 17 (música para escuchar).

Chacras de Coria:

Al Diablo: Ruta Panamericana.

Alhoa: Ruta Panamericana.

Mandingo: Ruta Panamericana.

Scandall: Ruta Panamericana.

Sketch: Ruta Panamericana.

Stereo: Besares y La Falda.

Guaymallén

Down: Avda. de Acceso Este y López de Gomara - San José (café-concert, todos los jueves)

Las Heras

La Chimere: El Algarrobal.

Sir Lancelot: Avda. Champagnat - El Challao.

Tempo: Avda. Champagnat - El Challao.

Gran Castell: Camino a Papa-gallos.

Hípico Mendoza. Parque San Martín, tel. 243999.

Hipódromo. Montes de Oca y Armani de Godoy Cruz, tel. 221778.

Jockey Club. San Martín y Don Bosco, tel. 249999.

Obras Sanitarias de la Nación. Curie y Perito Moreno de Godoy Cruz, tel. 220175.

Polo. Club de Campo Mendoza. San Francisco del Monte. Gillén.

Regatas. Parque Gral. San Martín (junto al lago), tel. 247322.

Tenis (Andino). Boulogne Sur Mer 1250, tel. 255070.

Tenis Club Mendoza. Boulogne Sur Mer 520, tel. 240105.

Tiro Federal. Boulogne Sur Mer 1998, tel. 214085.

Lugares para pasear y visitar

Parque Gral. San Martín

Es producto de la inspiración de Emilio Civit y de la labor creativa del parisino Carlos Thays, (a quien entre otras obras se debe la creación del Jardín Botánico de Buenos Aires).

Tiene una extensión de 419 hectáreas, de las cuales 280 están forestadas.

Los portones de acceso a este magnífico ámbito verde exhibieron durante varios años una corona y la media luna del Islam, que fueron reemplazados por el Cóndor y el escudo de Mendoza. La corona y la media luna se debían a que los portones fueron fabricados en Inglaterra por orden de un sultán quién, al verse obligado a abdicar, no los adquirió y así posibilitó su instalación en este sitio.

Portones del Parque General San Martín.



Inmediatamente después de los portones están "Los Cabalitos de Marly" (llamados también "Los Domadores"), réplica de los que se hallan en París a la entrada de los Campos Elíseos y que fueron realizados para el castillo de Madame Dubarry, cuyo apellido de soltera era Marly. Fueron comprados en 1911 y colocados en 1914.

Este parque combina ciencia y arte. Existen en él álamos de Italia, paraísos de India, casuarinas, aromos y gravilleas de Australia, eucaliptos de Tasmania, palmeras de Chile y Canarias, robles y encinas de Francia, carolinos, magnolias y olmos de Norteamérica; en contraste con las variedades que exhibe el parque aborigen, donde reina entre otras especies la pita (llamada también agabe o maguey).

Sus caminos se llaman: Avda. de Los Olmos, Avda. de Los Plátanos, Avda. de Las Tipas. Ellos y otros conducen al Rosedal, al hermoso Lago, a la fuente de los Continentes, al monumento a Benjamín Matienzo, al teatro Pulgarcito, al Hospital Civit, al Observatorio Meteorológico, al museo Forestal, a la Escuela Hogar y a numerosos clubes privados, donde se practican tenis, golf, regatas, fútbol, hipismo, entre otros deportes.

También se encuentran dentro del perímetro del parque, la Ciudad Universitaria con sus facultades de Medicina, Ciencias Económicas, Filosofía y Letras, Ingeniería, Ciencias Políticas y Sociales, Escuelas Superiores y Campo de Deportes, que reúne alrededor de 10.000 alumnos; el Estadio para el Mundial de Fútbol 1978; el Jardín Zoológico y el anfiteatro Frank Romero Day, escenario de la tradicional Fiesta de la Vendimia, ubicado al costado sur del Cerro de la Gloria.

En este cerro se implantó un sistema de irrigación que, transportando agua hasta la cima hizo posible su forestación. Las laderas son regadas por acequias que las recorren escalonadamente.

Terraza Mirador

La terraza del Palacio Municipal de la ciudad de Mendoza, cuyo cuerpo principal consta de siete pisos, es un excelente mirador de la ciudad y de la precordillera.

Está además, ornamentada con jardines esmeradamente cultivados. Se aconseja una visita. 9 de Julio 500

Museos:

Municipal de Arte Moderno, San Martín 1143, tel. 247246. Dedicado a obras (pinturas, diseños, esculturas) de prestigiosos autores mendocinos. Presta sus salones para exposiciones de artistas noveles. Horario: Lunes a viernes de 8 a 14 hs. y de 15 a 21 hs., sábados de 17 a 20,30 hs.



Piscina del Club Mendoza de Regatas, junto al lago del Parque Gral. San Martín.

A Pleno Sol. En carril Cervantes al 1.500, en dirección a Luján de Cuyo. Una pequeña piscina y bar con minutas. Línea 3 y ómnibus de TAC a "Luján".

Panamericano. Sobre Acceso Sudoeste o Panamericana, a 7 km de la ciudad. Una piscina, jardín y bar. Línea 1 a "La Puntilla".

Espectáculos y Entretenimientos

Cines

América: Lavalle 327, tel. 255666.

Center: San Juan 1427, tel. 257554.

Cinema: San Martín 1635, tel. 257935.

City: San Martín 1161-Gal. Tonsa, tel. 249402.

Cóndor: Lavalle 71, tel. 216201

Gran Rex: Buenos Aires 63, tel. 214185.

Lavalle: Lavalle 53, tel. 256430

Opera: Lavalle 54, tel. 215192

Premier: Buenos Aires 61, tel. 216411.

Selectro: 9 de Julio 300 (esq. Cap. de Fragata Moyano) Godoy Cruz, tel. 290984

Roxy: Buenos Aires 45, tel. 214217.