

## CIUDAD DE SAN RAFAEL

### DISTANCIA EN KILOMETROS DESDE SAN RAFAEL A:

#### RUTAS 144 y 40 (Sur)


Río Diamante .....	6 Km.
Cuesta de los Terneros .....	33 Km.
Pedro Vargas .....	18 Km.
Dique Embalse El Nihuil .....	76 Km.
Estancia El Sosneado .....	142 Km.
Hotel Termas Lahuen-Có .....	192 Km.
Hotel Termas Los Molles .....	195 Km.
Termas El Sosneado .....	204 Km.
Villa de Malargüe .....	193 Km.
El Chihuido .....	211 Km.
Bardas Blancas (Río Grande) .....	256 Km.
El Manzano .....	296 Km.
Mechenhuil .....	312 Km.
Portezuelo de El Choique .....	345 Km.
Hostería de Calmuco (cerrada) .....	362 Km.
Ranquil Norte .....	383 Km.
Río Barrancas (Límite Neuquén) .....	409 Km.

#### RUTAS 143 y 40 (Norte)


Estatua de El Cristo .....	14 Km.
Villa 25 de Mayo .....	24 Km.
Las Toscas .....	57 Km.
Páso de las Carretas .....	102 Km.
Pareditas .....	111 Km.
Eugenio Bustos .....	139 Km.
Tunuyán .....	160 Km.
Luján de Cuyo .....	221 Km.
Godoy Cruz .....	236 Km.
Mendoza .....	239 Km.

#### RUTA 143 (Este)

Cuadro Nacional (entrada) .....	5 Km.
Cuadro Bombal (entrada) .....	10 Km.
Víctor Weinert .....	17 Km.
Salto de Las Rosas .....	22 Km.
La Guevarina .....	45 Km.
Villa Atuel .....	51 Km.
Jaime Prats .....	66 Km.
Real del Padre .....	73 Km.
Gral. Alvear .....	90 Km.
Alvear Oeste .....	95 Km.
Bowen (nace Ruta Nac. 188 a Lincoln) .....	109 Km.
Goudge .....	26 Km.
Rodolfo Iselín .....	41 Km.
Monte Comán .....	56 Km.



Monumento al Libertador (Ciudad de Gral. Alvear)



Ing. Lange y Avda. Alvear Oeste (Ciudad de Gral. Alvear)

Sur



Automóvil Club Argentino (Ciudad de San Rafael)



Avda. Hipólito Yrigoyen (Ciudad de San Rafael)

## DEPARTAMENTO DE SAN RAFAEL

**POBLACION:** 130.853 habitantes. (Censo 1970)

**SUPERFICIE:** 31.235 Km<sup>2</sup>.

**UBICACION:** En el sur de la Provincia. Limita al norte con los departamentos de San Carlos, Santa Rosa y La Paz; al sur con el Dpto. de Malargüe y la provincia de La Pampa; este con el Dpto. de General Alvear y la provincia de San Luis, y al oeste con la República de Chile.

### ANTECEDENTES HISTORICOS:

Avanzada de civilización en la zona habitada por los indios Pehuenches en la llanura y los Araucanos en la región montañosa, el Fuerte SAN RAFAEL DEL DIAMANTE (1) levantado en 1805 en la zona de confluencia de los ríos Diamante y Atuel (2), por orden del Virrey del Río de la Plata, Marqués Rafael de Sobremonte, en cuyo homenaje se bautizó, y fundado por Don Miguel Télez, da origen al nombre del departamento.

Poco tiempo de su fundación y tras varias exploraciones, el Fuerte fue trasladado por orden de la 1ª Junta, de fecha 24 de diciembre de 1810, a una zona de mayores defensas naturales, dando origen a la "Villa" Cabecera del Departamento (hoy Villa 25 de Mayo), que por disposición de la Ley Provincial 262 de fecha 2 de octubre de 1903, se estableció entonces en el distrito Colonia Francesa (nueva "Villa" de San Rafael), declarada Ciudad por Ley 794 de la Legislatura de la Provincia el 4 de octubre de 1922.

(1) Existen muchas contradicciones sobre la fundación del Fuerte, y pocos datos oficiales respecto al mismo y a su posterior traslado.

(2) Antiguamente los ríos nombrados se unían en las "selvas" llamadas de Comán.

Mendoza

## CIUDAD DE SAN RAFAEL

### AGENCIAS DE VIAJES

NAVECRUZ — Bombal 54 — Tel. 3813  
RUFINO HERRERO — Pellegrini 43 — Tel. 2166  
TURISMO MENDOZA — Avellaneda 232  
TURISMO SAN RAFAEL — B. de Irigoyen 118  
TURISMO VIRGINIA — Godoy Cruz 213  
VIÑAS Y SIERRAS — Avda. H. Yrigoyen 289

### BANCOS

DE ITALIA Y RIO DE LA PLATA — San Lorenzo 74 — Tel. 2381  
DE MENDOZA — Avda. Mitre y El Libertador — Tel. 2184  
DE LA NACION ARGENTINA — H. Yrigoyen 113 — Tel. 2188  
DE PREVISION SOCIAL — Chile 163 — Tel. 2158  
HISPANO ITALO LIBANES — Day 235 — Tel. 2748  
INDUSTRIAL — H. Yrigoyen 365 — Tel. 2220

### BOITES

WEEK END — Adolfo Calle s/n.  
RIVERSIDE — Balloffet s/n.

### CANCHAS DE BOWLING

BOWLING CLUB — San Lorenzo 21  
EL BIGOTE — Avda. Mitre 214  
BOWLING HOUSE S.R.L. — Avda. San Martín 64 — Tel. 2073

### CINES

ANDRES — San Martín 153 — Tel. 1204  
GRAN SUR — San Martín 30 — Tel. 1700  
IDEAL — San Martín y Chile — Tel. 1882  
MARCONI — H. Yrigoyen 226 — Tel. 1041

### CLUBES DE SERVICIOS

CAMARA JUNIORS — Avda. El Libertador 78 — Tel. 2290  
ROTARY — Pellegrini 188 — Tel. 1889  
LEONES — H. Yrigoyen 25 — Tel. 2200

### CONFITERIAS, BARES Y HELADERIAS

BAMBY — Avda. Mitre 386 — Tel. 3938  
CAXAMBU — Belgrano 21  
CAFE 006 — Galería Embi — H. Yrigoyen 57  
COPETIN AL PASO — H. Yrigoyen 412  
DON PEPPINO — Galería Gijón — Tel. 2528  
EL MOLINITO — Las Heras 172  
HURACAN — San Martín 183  
LA DELICIA — Buenos Aires 51 — Tel. 1013  
LA PEÑA — Chile 74  
LA TERMINAL — Terminal de Omnibus — Coronel Suárez y Avellaneda  
PARIS — San Martín 133 — Tel. 1590  
PICCOLO — San Martín 159 — Tel. 2952  
SHIRIC — Barcala 81 — Tel. 2717

### CONSULADOS

AGENCIA CONSULAR DE ITALIA — H. Yrigoyen 266 — Tel. 1969  
CONSULADO DE CHILE — Avellaneda 463 — Tel. 2742  
VICECONSULADO DE ESPAÑA — Cnel. Suárez — Tel. 2097

### CORREOS Y TELECOMUNICACIONES

CORREO CENTRAL — San Lorenzo y Barcala — Tel. 2001  
CIA. ARG. DE TELEFONOS S. A. — San Lorenzo 127 — Tel. 1002

### DEPORTES

AERO CLUB — Bombal 218  
ASOCIACION SANRAFAELINA DE AUTOMOVIL — Alsina y Bombal — Tel. 2506  
ASOCIACION SANRAFAELINA DE BASQUET — Chile 133  
AUTOMOVIL CLUB SAN RAFAEL — Alsina 335 — Tel. 2027  
CAZA MAYOR — Balloffet s/n.  
CLUB ANDINO PEHUENCHE — Pasaje Mariani — Dpto. G  
CLUB DE PESCADORES — Maza 237  
CLUB HIPICO — Iselín s/n.  
CLUB HURACAN — Day 17 — Tel. 1294  
CLUB NAJTICO — San Lorenzo 281 — Tel. 2965  
FOTO CLUB — Pellegrini 449 — Tel. 2569  
LIGA SANRAFAELINA DE FUTBOL — Bombal 166 — Tel. 2459  
SAN RAFAEL TENIS CLUB — Sobremonte y Cuyo — Tel. 3744  
SPORTIVO PEDAL CLUB — San Martín 322 — Tel. 2292  
TIRO FEDERAL — Balloffet s/n.

### DIARIOS

EL COMERCIO — Mitre 321 — Tel. 3510  
LA CAPITAL — B. de Irigoyen y Francia — Tel. 4120  
LOS ANDES — H. Yrigoyen 30 — Tel. 2006  
MENDOZA — Bombal 40 — Tel. 2332

### HOSPITALES

POLICLINICO FERROVIARIO — Belgrano 306 — Tel. 8581  
TEODORO J. SCHESTAKOW — Barcala 950 — Tel. 4291

### HOTELES

Categoría: **Gran Turismo Especial "A"**  
KALTON — H. Yrigoyen 120 — Tel. 2568

### Categoría: **Gran Turismo "A"**

DALI — Belgrano 44 — Tel. 2929  
ESPAÑA — Avda. San Martín 270 — Tel. 1192  
LOS ALAMOS — Cte. Salas 51 — Tel. 2732  
REX — H. Yrigoyen 60 — Tel. 2177  
TONIN — Avda. San Martín 327 — Tel. 2499  
VIÑAS — Avda. Mitre 441 — Tel. 4355

### Categoría: **Turismo "A"**

EL INDIO — Villa 25 de Mayo  
IDEAL — Av. San Martín y Francia — Tel. 2301  
TURISMO — Balloffet s/n. — Tel. 4175

### Categoría: **Turismo "C"**

MARTINEZ — Cnel. Suárez 124 — Tel. 1083  
SAN RAFAEL — Avda. San Martín 448 — Tel. 1056

### IGLESIAS — OBISPADO

CATEDRAL SAN RAFAEL ARCANGEL — Pellegrini y Belgrano — Tel. 1553.  
NUESTRA SEÑORA DE LOURDES — Mitre 800 — Tel. 1563  
OBISPADO SAN RAFAEL — Rivadavia 415 — Tel. 2815  
ORATORIO DON BOSCO — Uriburu s/n.

### MUNICIPALIDAD DE SAN RAFAEL

CASA MUNICIPAL — Comandante Salas 287 — Tel. 1244

### POLICIA

COM. INSPECTOR ZONA SUR — Las Heras s/n. — Tel. 1504  
4º ZONA POLICIAL — Maza 60 — Tel. 2458  
GUARDIA-SECC. 8º — Las Heras s/n. — Tel. 1251  
SECCIONAL 32º — Bombal 199 — Tel. 2691

### RADIO Y TELEVISION

LV84 T.V. CANAL 6 RIO DIAMANTE — Luzuriaga N° 356 — Tel. 2454  
RADIO SPLENDID — H. Yrigoyen y Godoy Cruz — Tel. 2202  
LV 18 RADIO MUNICIPAL — Municipalidad — Tel. 2449

### RESTAURANTES, PARRILLADAS Y PIZZERIAS

CALO — Avda. H. Yrigoyen 538  
CENTRO ANDALUZ — Cte. Salas 241  
CLUB ESPAÑOL — Cte. Salas y Day — Tel. 2907  
DON ERNESTO — Avda. San Martín 217 — Tel. 2478  
GRILL LAS VEGAS — San Martín 226 — Tel. 1390  
JOCKEY CLUB — Belgrano 320 — Tel. 2336  
LAS CUARTETAS — Chile 27  
LA RIVERA — Cnel. Suárez 51 — Tel. 2364  
MARIO — Cnel. Suárez 43 — Tel. 2235  
NEPOLE — San Martín 199  
SAN MARTIN — San Martín 162 — Tel. 1958  
TENIS CLUB — Cuyo y Sobremonte — Tel. 3744  
TUA — Avda. Mitre 380

### RESIDENCIALES

Categoría: **Residencial "A"**  
SANTA ANA — B. de Irigoyen 333 — Tel. 2596

### Categoría: **"Residencial B"**

AMALIA — Bombal 512  
COMERCIO — Rivadavia 38  
COPACABANA — Las Heras 129  
DOÑA PEPA — Avellaneda 134  
EL VIAJERO — San Martín 175  
MONIC — Comandante Salas 128  
MONTECARLO — Alem 89  
ROY — España 23  
SAN JOSE — H. Yrigoyen 275  
SAN MIGUEL — Alem 55  
AVENIDA — San Martín 409

### SANATORIOS

CENTRAL — Buenos Aires 138 — Tel. 3587  
CLINICA GUTIERREZ — Avda. El Libertador 205 — Tel. 2762  
MITRE — H. Yrigoyen 376 — Tel. 4242  
MODELO — 25 de Mayo y Corrientes — Tel. 1225  
SAN ROQUE — El Libertador 260 — Tel. 1161

### TRANSPORTES

AEROLINEAS ARGENTINAS — Day y Pellegrini — Tel. 2267  
EMPRESA DE OMNIBUS "ALTO VALLE" — Day 80  
EMPRESA DE OMNIBUS "ROJAS" — Day 52 — Tel. 3731  
FERROCARRIL GRAL. SAN MARTIN — San Martín s/n. — Tel. 2023  
T.A.C. (TRANSPORTES AUTOMOTORES CUYO) — San Martín y Alsina — Tel. 2028  
TERMINAL DE OMNIBUS — Cnel. Suárez y Godoy Cruz — Tel. 2209

**DEPARTAMENTO DE GENERAL ALVEAR**

**POBLACION:** 38.966 habitantes (Censo 1970)  
**SUPERFICIE:** 14.448 km<sup>2</sup>.  
**UBICACION:** En el extremo S. E. de la Provincia, comprendido bajo los siguientes límites: Al norte el Río Diamante que lo separa del Dpto. de San Rafael; al sur la Provincia de La Pampa; al este el Río Salado delimitando las fronteras con San Luis, y al oeste la línea divisoria entre Monte Comán y Distrito Colonia Alvear, y el Río Atuel que lo separan de San Rafael.

**ANTECEDENTES HISTORICOS**  
 El 18 de mayo de 1884 el Dr. Diego de Alvear, hijo del prócer Gral. Carlos María de Alvear, adquirió las tierras que ocupa el hoy Departamento de General Alvear, declarado así por disposición de la Ley Provincial 635 de fecha 12 de agosto de 1914, y cuya "Villa Cabecera" fue elevada a categoría de Ciudad el 19 de setiembre de 1953 (Decreto N° 2215).

**CIUDAD DE GENERAL ALVEAR**

**BANCOS Y ENTIDADES FINANCIERAS**  
**BANCO DE LA NACION** — Avda. Alvear Oeste 316 Tel. 2032  
**BANCO DE MENDOZA** — Avda. Alvear Oeste y Ameghino — Tel. 2404  
**BANCO DE PREVISION SOCIAL** — Avda. Alvear Oeste 295 — Tel. 2638  
**COOPERATIVA DE CREDITO DE GRAL. ALVEAR** — Avda. Alvear Este 81  
**FINANCIERA SAN RAFAEL S. A.** — Diagonal Pellegrini 95 — Tel. 2985

**CINES**  
**ALVEAR** — Avda. Alvear Oeste 437  
**CASA ESPAÑA** — Avda. Alvear Este 40

**CONFITERIAS**  
**ANAHI** — Avda. Alvear Oeste y Patricias Mendocinas  
**DON QUIJOTE** — Pellegrini y Triunvirato  
**LA POLONIA** — Avda. Alvear Oeste 320  
**L'ATELIER** — Avda. Libertador Norte y Ricardo Piérola  
**PICCOLO "2"** — Avda. Alvear Oeste 135  
**ROS MARI** — Avda. Alvear Oeste 427

**DIRECCIONES UTILES**

**AUTOMOVIL CLUB ARGENTINO:**  
 Delegación: Avda. Alvear Oeste 444 — Tel. 2151  
 Estación de Servicio adherida (Y.P.F.) — Diagonal Pellegrini y Avda. Libertador — Tel. 2529

**COMPANIA DE TELEFONOS** — Intendente Morales y Chapearouge — Tel. 2650

**CORREOS Y TELEGRAFOS** (Empresa Nacional de Telecomunicaciones) — Intendente Morales esq. Chapearouge — Tel. 2467.

**IGLESIA DEL SAGRADO CORAZON DE JESUS** — Avda. Alvear Oeste esq. Olascoaga — Tel. 2847

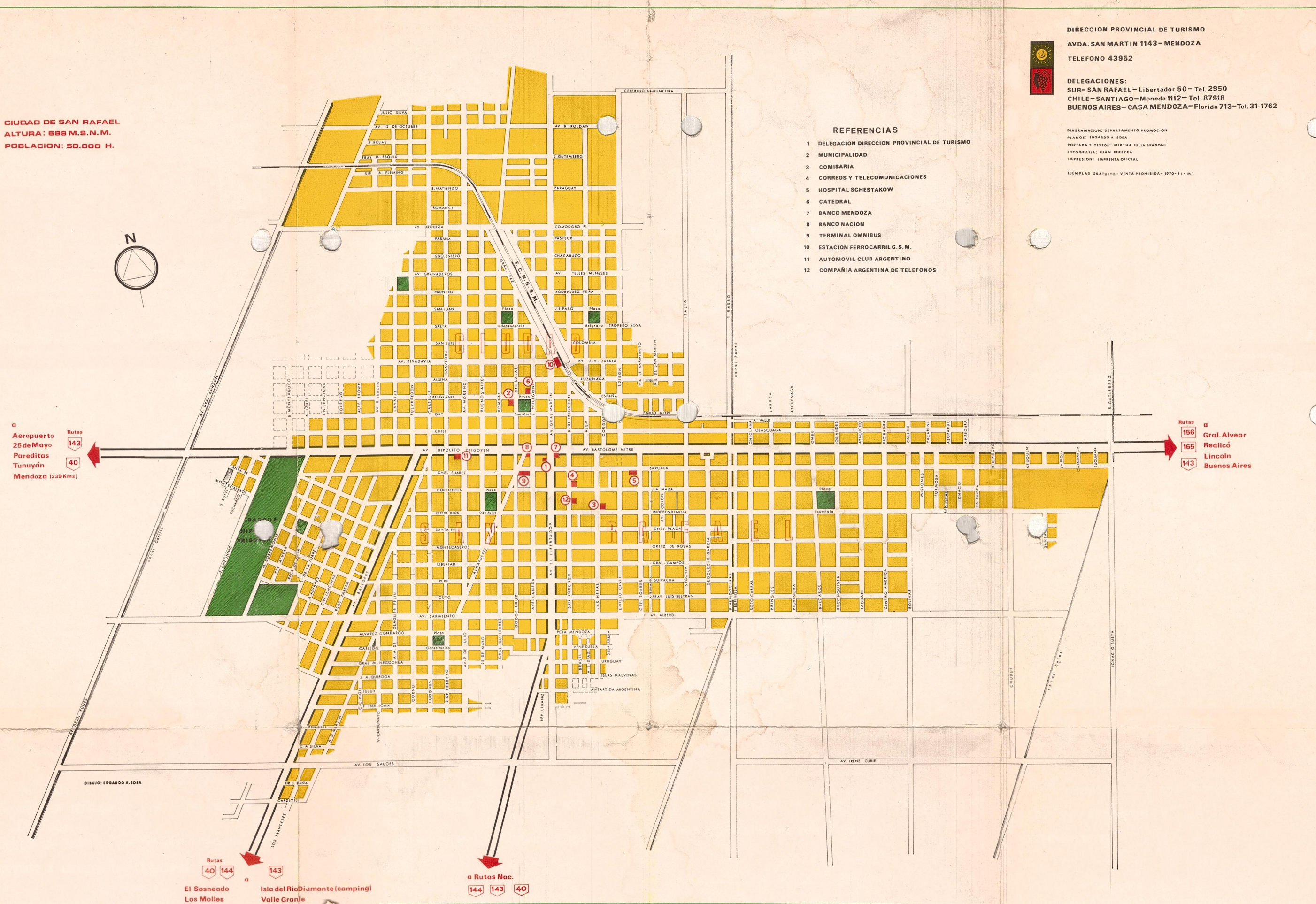
**MUNICIPALIDAD** — Avda. Alvear Oeste 570 — Tel. 2007 y 2661

**POLICIA - BOMBEROS - DIRECCION DE TRANSITO** - Seccional 14ª Policía de Mendoza — Avda. Alvear Oeste 502 — Tel. 2013

**PRIMEROS AUXILIOS** (Hospital Regional de Gral. Alvear) — Mitre y E. Civit — Tel. 2165

**DISTANCIA EN KILOMETROS DESDE GRAL. ALVEAR A RUTAS 188 y 35 (Nacionales)**

Bowen	17 Km.
Canalejas	113 Km.
Villa Unión	165 Km.
Nueva Galia	229 Km.
Realicó	319 Km.
Gral. Villegas	440 Km.
Lincoln	583 Km.
Junín	641 Km.
Buenos Aires	901 Km.
Santa Rosa (La Pampa)	497 Km.
Bahía Blanca	824 Km.



**CIUDAD DE GENERAL ALVEAR**

**ESTACIONES DE FERROCARRIL**

**ESTACION COLONIA ALVEAR NORTE** (F.C.N.G.S.M.) — Libertad y Mendoza — Tel. 2494. — (Trenes a Mendoza — Combina con Buenos Aires y Bahía Blanca)

**ESTACION COLONIA ALVEAR OESTE** (F.C.N.D.F.S.) Pampa y Laprida — Colonia Alvear — Tel. 305. (Trenes directos a Estación Once, Buenos Aires).

**ESTACIONES DE SERVICIO**

**ESSO** — Avda. Alvear Este y España (Ruta Nac.)  
**SHELL** — Avda. Libertador Norte y A. del Valle (Ruta Nac. 143)  
 Y. P. F. (adher. al A.C.A.) Diagonal Pellegrini y Avda. Libertador — Tel. 2529

**HOSPITALES Y SANATORIOS**

**ALVEAR** — Liniers 36 — Tel. 2789  
**GASA S.A.** — Diagonal Pellegrini y Fleming — Tel. 2693  
**INSTITUTO DE CLINICA** — Belgrano 133. — Tel. 2987  
**HOSPITAL REGIONAL DE GRAL. ALVEAR** — Miire y E. Civit — Tel. 2165

**HOTELES**

**Categoría: Gran Turismo Especial**  
**GROSSO HOTEL** — Ingeniero Lange y Alvear Oeste — Tel. 2392

**Categoría: Gran Turismo "A"**  
**BUENOS AIRES** — Ing. Lange 54 — Tel. 2972  
**SALAMANCA** — Avda. Alvear Oeste 800

**Categoría: Turismo "A"**  
**AVENIDA** — Av. Alvear Este 254 — Tel. 2535

**Categoría: Turismo "C"**  
**CENTRAL** — Distrito Bowen

**RESIDENCIALES**

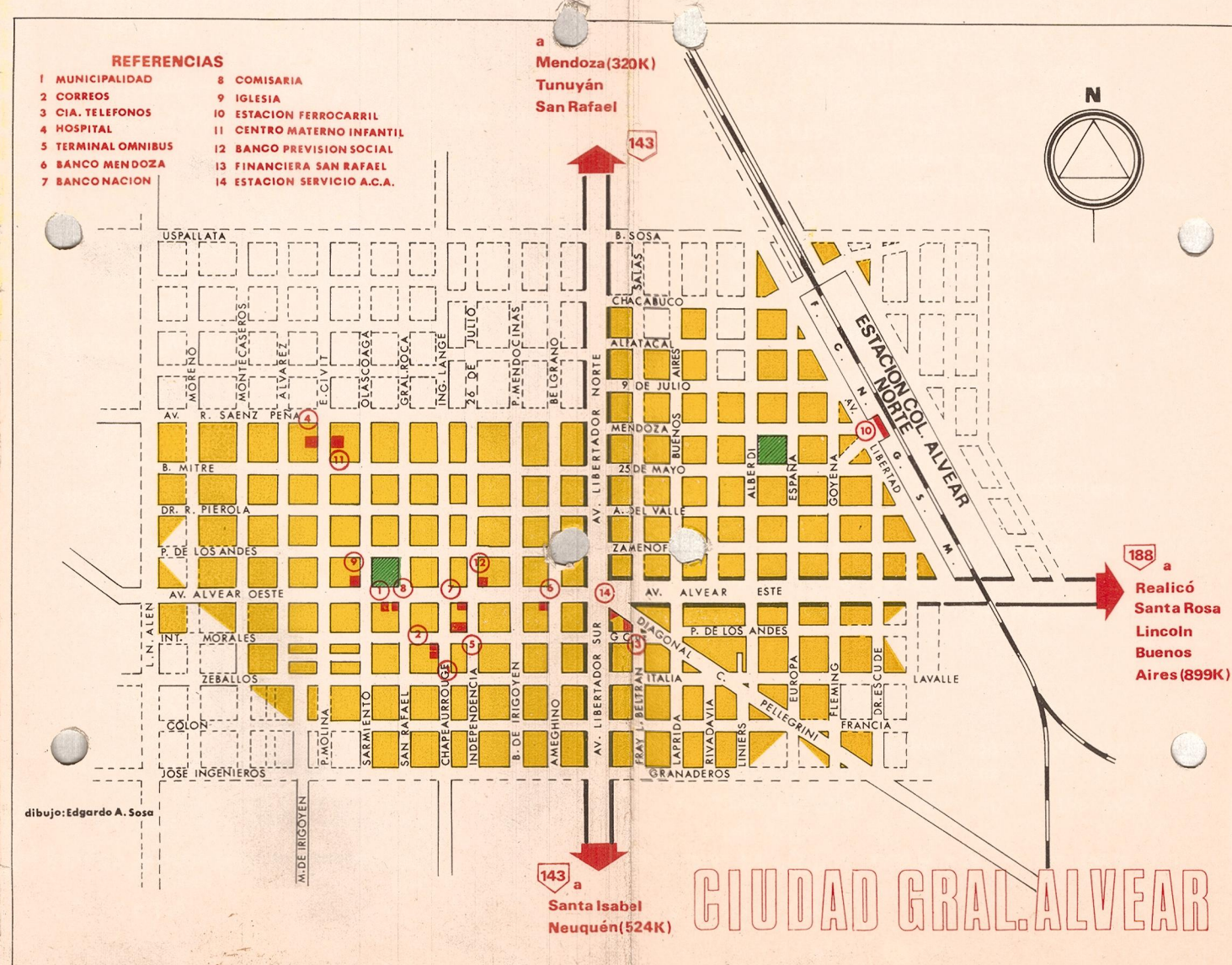
**ARGENTINA** — Alvear Este 765  
**ESPAÑA** — Alvear Oeste 437  
**GLORIA** — Diagonal Pellegrini 134 — Tel. 2313  
**MACAGNO** — Fray Luis Beltrán 144 — Tel. 2715  
**MITRE** — Mitre 373 Distrito Bowen

**RESTAURANTES**

**CLUB ESPAÑOL** — Avda. Alvear Este 40  
**DON LUIS** — Patricias Mendocinas 65  
**ESPAÑA** — Avda. Alvear Este 105  
**INDEPENDENCIA** — Independencia 67  
**PAMPA** — Intendente Morales 370  
**ROS MARI** — Avda. Alvear Oeste 427

**TERMINAL DE OMNIBUS**

**ESTACION MUNICIPAL DE OMNIBUS** — Chapearouge esq. Intendente Morales — Tel. 2147



**DEPARTAMENTO DE MALARGÜE**

**POBLACION:** 11.422 habitantes. (Censo 1970)  
**SUPERFICIE:** 41.317 Km<sup>2</sup>  
**UBICACION:** En el extremo S. O. de la Provincia, constituye el departamento más austral y extenso de la misma. Limita al norte con el Dpto. de San Rafael; al sur con la Provincia de Neuquén; al este con la Provincia de La Pampa, y al oeste con la República de Chile.

**ANTECEDENTES HISTORICOS**

Malargüe, declarado Departamento por Ley Provincial 1937 del 16 de noviembre de 1950, tiene sus orígenes en el Fortín de Malal-Hué, fundado entre los años 1846 y 1847 por el Capitán o Amigos Don Juan Troncoso. Reconstruido posteriormente por el Ejército Nacional con vistas a proteger las áreas conquistadas en la Campaña Expedicionaria al Desierto, y utilizado también como base de operaciones y abastecimiento, este baluarte, cuna del nacimiento del Departamento, fue en aquellos años el último reducto civilizado de vanguardia en la frontera con el aborigen. La región fue luego conocida con el nombre de "Villa del Milagro", aunque también se la denominó "Coronel Beltrán".

**VILLA DE MALARGÜE**

**BANCOS**  
**DE LA NACION ARGENTINA** — Avda. San Martín e Inalacán — Tel. 75.  
**DE MENDOZA** — Avda. San Martín y Ruibal — Tel. 25.

**CINES**  
**AVENIDA** — Avda. San Martín 342—348.

**DIRECCIONES UTILES**  
**CENTRAL TELEFONICA** — Beltrán s/n. — Tel. 1.  
**COMISARIA** — Avda. San Martín e Inalacán — Tel. 2.  
**CORREOS Y TELECOMUNICACIONES** — S. Torres 128 — Tel. 58.  
**IGLESIA** — Avda. San Martín y Capdevila.  
**MUNICIPALIDAD** — Inalacán y Uruburu — Tel. 84.  
**RECEPTORIA DE ADUANA** — S. Torres 255 — Tel. 96.

**DISTANCIA EN KILOMETROS DE MALARGÜE A: RUTAS 40 y 224 (Prov.)**

Fortín Malargüe	12 Km.
Bardas Blancas	66 Km.
Hotel Portezuelo del Viento	89 Km.
Río Chico	100 Km.
Po. Maule o Paso del Pehuenche	146 Km.
Talca (Chile)	293 Km.
El Manzano	101 Km.
Ranquil Norte	181 Km.
Río Barrancas	218 Km.
Zapala (Neuquén)	547 Km.
Neuquén	731 Km.
San Carlos de Bariloche	939 Km.

**ESTACION DE FERROCARRIL**  
**ESTACION MALARGÜE** (F.C.N.G.S.M.) — 1 Km. al este de la Villa Cabecera.

**ESTACIONES DE SERVICIO**  
**SHELL** — Avda. San Martín 168 — Tel. 16.  
**Y.P.F.** — Avda. San Martín 888 — Tel. 8.

**HOTELES**  
**Categoría: Gran Turismo "A"**  
**LAHUEN-CO** — Los Molles  
**LOS MOLLES** — Los Molles

**Categoría: Gran Turismo**  
**TURISMO** — San Martín 509

**Categoría: Turismo "C"**  
**ESPAÑA** — San Martín 409

**HOSPITALES**  
**HOSPITAL REGIONAL DE MALARGÜE** — Amigorena e Inalacán — Tel. 69.

**RESTAURANTES**  
**CASQUERO** — Avda. San Martín y Beltrán — Tel. 53.  
**EL CABALLITO BLANCO** — Gral. Villegas s/n. — Tel. 51.  
**EL NEVADO** — Avda. San Martín y Beltrán.  
**LA HUELLA** — Gral. Villegas 172.

**TERMINAL DE OMNIBUS**  
**T.A.C.** — Avda. San Martín y Beltrán — Tel. 53.