

CIUDAD DE SAN RAFAEL

DISTANCIA EN KILOMETROS DESDE SAN RAFAEL A:

RUTAS 144 y 40 (Sur)

| | |
|--------------------------------|---------|
| Río Diamante | 6 Km. |
| Cuesta de los Terneros | 33 |
| Pedro Vargas | 18 Km. |
| Dique Embalse El Nihuil | 76 Km. |
| Estancia El Sosneado | 142 Km. |
| Hotel Termas Lahuen-Có | 192 Km. |
| Hotel Termas Los Molles | 195 Km. |
| Termas El Sosneado | 204 Km. |
| Villa de Malargüe | 193 Km. |
| El Chihuido | 211 Km. |
| Bardas Blancas (Río Grande) | 256 Km. |
| El Manzano | 296 Km. |
| Mechenhuil | 312 Km. |
| Portezuelo de El Choique | 345 Km. |
| Hostería de Calmuco (cerrada) | 362 Km. |
| Ranquil Norte | 383 Km. |
| Río Barrancas (Límite Neuquén) | 409 Km. |

RUTAS 143 y 40 (Norte)


| | |
|----------------------|---------|
| Estatua de El Cristo | 14 Km. |
| Villa 25 de Mayo | 24 Km. |
| Las Toscas | 57 Km. |
| Paso de las Carretas | 102 Km. |
| Pareditas | 111 Km. |
| Eugenio Bustos | 139 Km. |
| Tunuyán | 160 Km. |
| Luján de Cuyo | 221 Km. |
| Godoy Cruz | 236 Km. |
| Mendoza | 239 Km. |

RUTA 143 (Este)

| | |
|--------------------------------------|---------|
| Cuadro Nacional (entrada) | 5 Km. |
| Cuadro Bombal (entrada) | 10 Km. |
| Víctor Weinert | 17 Km. |
| Salto de Las Rosas | 22 Km. |
| La Guevarina | 45 Km. |
| Villa Atuel | 51 Km. |
| Jaime Prats | 66 Km. |
| Real del Padre | 73 Km. |
| Gral. Alvear | 90 Km. |
| Alvear Oeste | 95 Km. |
| Bowen (nace Ruta Nac. 188 a Lincoln) | 109 Km. |
| Goudge | 26 Km. |
| Rodolfo Iselín | 41 Km. |
| Monte Comán | 56 Km. |



Monumento al Libertador (Ciudad de Gral. Alvear)




Ing. Lange y Avda. Alvear Oeste (Ciudad de Gral. Alvear)

Sur



Mendoza



Automóvil Club Argentino (Ciudad de San Rafael)



Avda. Hipólito Yrigoyen (Ciudad de San Rafael)

DEPARTAMENTO DE SAN RAFAEL

POBLACION: 130.853 habitantes. (Censo 1970)

SUPERFICIE: 31.235 Km2.

UBICACION: En el sur de la Provincia. Limita al norte con los departamentos de San Carlos, Santa Rosa y La Paz; al sur con el Dpto. de Malargüe y la provincia de La Pampa; este con el Dpto. de General Alvear y la provincia de San Luis, y al oeste con la República de Chile.

ANTECEDENTES HISTORICOS:

Avanzada de civilización en la zona habitada por los indios Pehuenches en la llanura y los Araucanos en la región montañosa, el Fuerte SAN RAFAEL DEL DIAMANTE (1) levantado en 1805 en la zona de confluencia de los ríos Diamante y Atuel (2), por orden del Virrey del Río de la Plata, Marqués Rafael de Sobremonte, en cuyo homenaje se bautizó, y fundado por Don Miguel Télez, da origen al nombre del departamento.

A poco tiempo de su fundación y tras varias exploraciones, el Fuerte fue trasladado por orden de la 1ª Junta, de fecha 24 de diciembre de 1810, a una zona de mayores defensas naturales, dando origen a la "Villa" Cabecera del Departamento (hoy Villa 25 de Mayo), que por disposición de la Ley Provincial 262 de fecha 2 de octubre de 1903, se estableció entonces en el distrito Colonia Francesa (nueva "Villa" de San Rafael), declarada Ciudad por Ley 794 de la Legislatura de la Provincia el 4 de octubre de 1922.

(1) Existen muchas contradicciones sobre la fundación del Fuerte, y pocos datos oficiales respecto al mismo y a su posterior traslado.

(2) Antiguamente los ríos nombrados se unían en las "selvas" llamadas de Comán.

Handwritten calculations: 33,40 + 55 = 88,90; 88,90 + 18,50 = 107,40; 107,40 + 32,00 = 139,40; 139,40 + 5x = 180,40; 180,40 - 18,50 = 161,90.

CIUDAD DE SAN RAFAEL

AGENCIAS DE VIAJES

- NAVARRUZ - Bombal 54 - Tel. 3813
- OTARY - Pellegrini 188 - Tel. 1889
- LEONES - H. Yrigoyen 25 - Tel. 2200
- COMARAJA JUNIORS - Avda. El Libertador 78 - Tel. 2290

CLUBES DE SERVICIOS

- BAMBAY - Avda. Mitre 386 - Tel. 3938
- CAXAMBU - Belgrano 21
- CAFE 006 - Galería Embi - H. Yrigoyen 57
- COPETIN AL PASO - H. Yrigoyen 412
- DON PEPPINO - Galería Gijón - Tel. 2528
- EL MOLINITO - Las Heras 172
- HURACAN - San Martín 183
- LA DELICIA - Buenos Aires 51 - Tel. 1013
- LA PERA - Chile 74
- LA TERMINAL - Terminal de Omnibus - Coronel Suárez y Avellaneda
- PARIS - San Martín 133 - Tel. 1590
- VICCOLO - San Martín 159 - Tel. 2952

CONFITERIAS, BARES Y HELADERIAS

- DE ITALIA Y RIO DE LA PLATA - San Lorenzo 74 - Tel. 2381
- DE MENDOZA - Avda. Mitre y El Libertador - Tel. 2184
- DE LA NACION ARGENTINA - H. Yrigoyen 113 - Tel. 2188
- DE PREVISION SOCIAL - Chile 163 - Tel. 2158
- HISPANO ITALO LIBANES - Day 235 - Tel. 2748
- INDUSTRIAL - H. Yrigoyen 365 - Tel. 2220
- BOITES
- WEEK END - Adolfo Calle s/n
- RIVERSIDE - Bailloflet s/n

CANCHAS DE BOWLING

- BOWLING CLUB - San Lorenzo 21
- EL BIGOTE - Avda. Mitre 214
- BOWLING HOUSE S.R.L. - Avda. San Martín 64 - Tel. 2073

CINES

- ANDRES - San Martín 153 - Tel. 1204
- GRAN SUR - San Martín 30 - Tel. 1700
- IDEAL - San Martín y Chile - Tel. 1882
- MARCONI - H. Yrigoyen 226 - Tel. 1041
- CORREO CENTRAL - San Lorenzo y Barcala - Tel. 2001
- CIA. ARG. DE TELEFONOS S. A. - San Lorenzo 127 - Tel. 1002

CORREOS Y TELECOMUNICACIONES

- AGENCIA CONSULAR DE ITALIA - H. Yrigoyen 266 - Tel. 1969
- CONSULADO DE CHILE - Avellaneda 463 - Tel. 2742
- VICECONSULADO DE ESPAÑA - Cnel. Suárez 475 - Tel. 2097

CONSULADOS

- EL COMERCIO - Mitre 321 - Tel. 3510
- LA CAPITAL - B. de Irigoyen y Francia - Tel. 4120
- LOS ANDES - H. Yrigoyen 30 - Tel. 2006
- MENDOZA - Bombal 40 - Tel. 2332

DIARIOS

- EL INDIJO - Villa 25 de Mayo - Tel. 2301
- IDEAL - Av. San Martín y Francia - Tel. 2301
- TURISMO - Bailloflet s/n - Tel. 4175
- MARTINEZ - Cnel. Suárez 124 - Tel. 1083
- SAN RAFAEL - Avda. San Martín 448 - Tel. 1056

HOSPITALES

- POLICINICO FERROVIARIO - Belgrano 306 - Tel. 8581
- TEODORO J. SCHESTAKOW - Barcala 950 - Tel. 4291

DEPORTES

- AEROCUB - Bombal 218
- ASOCIACION SANRAFAELINA DE AUTOMOVIL - Aisina y Bombal - Tel. 2506
- ASOCIACION SANRAFAELINA DE BASQUET - Chile 133
- AUTOMOVIL CLUB SAN RAFAEL - Aisina 335 - Tel. 2027
- CAZA MAYOR - Bailloflet s/n
- CLUB ANDINO PEHUENCHE - Pasaje Mariani - Dpto. C
- CLUB DE PESCADORES - Maza 237
- CLUB HIPICO - Iselín s/n
- CLUB NAUTICO - San Lorenzo 281 - Tel. 2965
- CLUB HURACAN - Day 17 - Tel. 1294
- FOTO CLUB - Pellegrini 449 - Tel. 2569
- LIGA SANRAFAELINA DE FUTBOL - Bombal 166 - Tel. 2459
- SAN RAFAEL TENIS CLUB - Sobremonte y Cuyo - Tel. 3744
- SPORTIVO PEDAL CLUB - San Martín 322 - Tel. 2292
- TIRO FEDERAL - Bailloflet s/n

HOTELS

- KALTON - H. Yrigoyen 120 - Tel. 2568
- COM. INSPECTOR ZONA SUR - Las Heras s/n - Tel. 1504
- 4ª ZONA POLICIAL - Maza 60 - Tel. 2458
- GUARDIA-SECC. 8º - Las Heras s/n - Tel. 1251
- SECCIONAL 32º - Bombal 199 - Tel. 2691
- ESPANA - Avda. San Martín 270 - Tel. 1192
- DALI - Belgrano 44 - Tel. 2929
- ASOCIACION SANRAFAELINA DE AUTOMOVIL - Aisina y Bombal - Tel. 2506
- CAZA MAYOR - Bailloflet s/n
- CLUB ANDINO PEHUENCHE - Pasaje Mariani - Dpto. C
- CLUB DE PESCADORES - Maza 237
- CLUB HIPICO - Iselín s/n
- CLUB NAUTICO - San Lorenzo 281 - Tel. 2965
- CLUB HURACAN - Day 17 - Tel. 1294
- FOTO CLUB - Pellegrini 449 - Tel. 2569
- LIGA SANRAFAELINA DE FUTBOL - Bombal 166 - Tel. 2459
- SAN RAFAEL TENIS CLUB - Sobremonte y Cuyo - Tel. 3744
- SPORTIVO PEDAL CLUB - San Martín 322 - Tel. 2292
- TIRO FEDERAL - Bailloflet s/n

Gran Turismo "A"

- EL INDIJO - Villa 25 de Mayo - Tel. 2301
- IDEAL - Av. San Martín y Francia - Tel. 2301
- TURISMO - Bailloflet s/n - Tel. 4175
- MARTINEZ - Cnel. Suárez 124 - Tel. 1083
- SAN RAFAEL - Avda. San Martín 448 - Tel. 1056

Turismo "C"

- GRILL LAS VEGAS - San Martín 226 - Tel. 1390
- JOCKEY CLUB - Belgrano 320 - Tel. 2336
- LAS CUARTELAS - Chile 27
- LA RIVERA - Cnel. Suárez 51 - Tel. 2364
- MARJO - Cnel. Suárez 43 - Tel. 2235
- NAPOLE - San Martín 199
- SAN MARTIN - San Martín 162 - Tel. 1958
- TENIS CLUB - Cuyo y Sobremonte - Tel. 3744
- TUA - Avda. Mitre 380

IGLESIAS - ORISPADO

- CATEDRAL SAN RAFAEL ARCANGEL - Pellegrini y Belgrano - Tel. 1553
- NUESTRA SENORA DE LOURDES - Mitre 800 - Tel. 1563
- ORISPADO SAN RAFAEL - Rivadavia 415 - Tel. 2815
- ORATORIO DON BOSCO - Urburu s/n
- MUNICIPALIDAD DE SAN RAFAEL - Comandante Salas 287 - Tel. 1244

MUNICIPALIDAD DE SAN RAFAEL

- CASA MUNICIPAL - Comandante Salas 287 - Tel. 1244

POLICIA

- COM. INSPECTOR ZONA SUR - Las Heras s/n - Tel. 1504
- 4ª ZONA POLICIAL - Maza 60 - Tel. 2458
- GUARDIA-SECC. 8º - Las Heras s/n - Tel. 1251
- SECCIONAL 32º - Bombal 199 - Tel. 2691
- MONICA - Comandante Salas 128
- MONTECARLO - Alem 89
- ROY - España 23
- SAN JOSE - H. Yrigoyen 275
- SAN MIGUEL - Alem 55
- AVENIDA - San Martín 409

RADIO Y TELEVISION

- LV4 RADIO SPLENDID - H. Yrigoyen y Godoy - Tel. 2454
- LV4 RADIO SPLENDID - H. Yrigoyen y Godoy - Tel. 2454
- LV84 T.V. CANAL 6 RIO DIAMANTE - Luzuriaga - Tel. 2449

RESTAURANTES, PARRILLADAS Y PIZZERIAS

- CAJO - Avda. H. Yrigoyen 538
- CENTRO ANDALUZ - Cie. Salas 241
- CLUB ESPAÑOL - Cie. Salas y Day - Tel. 2901
- DON ERNESTO - Avda. San Martín 217 - Tel. 2478
- GRILL LAS VEGAS - San Martín 226 - Tel. 1390
- JOCKEY CLUB - Belgrano 320 - Tel. 2336
- LAS CUARTELAS - Chile 27
- LA RIVERA - Cnel. Suárez 51 - Tel. 2364
- MARJO - Cnel. Suárez 43 - Tel. 2235
- NAPOLE - San Martín 199
- SAN MARTIN - San Martín 162 - Tel. 1958
- TENIS CLUB - Cuyo y Sobremonte - Tel. 3744
- TUA - Avda. Mitre 380

RESIDENCIALES

- Categoría: Residencial "A"
- SANTA ANA - B. de Irigoyen 333 - Tel. 2596

SANATORIOS

- CENTRAL - Buenos Aires 138 - Tel. 3587
- CLINICA GUTIERREZ - Avda. El Libertador 205 - Tel. 2762
- MITRE - H. Yrigoyen 376 - Tel. 4242
- MODELO - 25 de Mayo y Corrientes - Tel. 1225
- SAN ROQUE - El Libertador 260 - Tel. 1161

TRANSPORTES

- AEROLINEAS ARGENTINAS - Day y Pellegrini - Tel. 2267
- EMPRESA DE OMNIBUS "ALTO VALLE" - Day 80
- EMPRESA DE OMNIBUS "ROJAS" - Day 52 - Tel. 3731
- FERROCARRIL GRAL. SAN MARTIN - San Martín s/n - Tel. 2023
- T.A.C. (TRANSPORTES AUTOMOTORES CUYO) - San Martín y Aisina - Tel. 2028
- TERMINAL DE OMNIBUS - Cnel. Suárez y Godoy - Cruz - Tel. 2209

Categoría: "Residencial" "B"

DEPARTAMENTO DE GENERAL ALVEAR

POBLACION: 38.966 habitantes (Censo 1970)
SUPERFICIE: 14.448 km².

UBICACION: En el extremo S. E. de la Provincia, comprendido bajo los siguientes límites: Al norte el Río Diamante que lo separa del Dpto. de San Rafael; al sur la Provincia de La Pampa; al este el Río Salado delimitando las fronteras con San Luis, y al oeste la línea divisoria entre Monte Comán y Distrito Colonia Alvear, y el Río Atuel que lo separan de San Rafael.

ANTECEDENTES HISTORICOS

El 18 de mayo de 1884 el Dr. Diego de Alvear, hijo del prócer Gral. Carlos María de Alvear, adquirió las tierras que ocupa el hoy Departamento de General Alvear, declarado así por disposición de la Ley Provincial 635 de fecha 12 de agosto de 1914, y cuya "Villa Cabecera" fue elevada a categoría de Ciudad el 19 de setiembre de 1953 (Decreto N° 2215).

CIUDAD DE GENERAL ALVEAR

BANCOS Y ENTIDADES FINANCIERAS

BANCO DE LA NACION — Avda. Alvear Oeste 16
 Tel. 2032
 BANCO DE MENDOZA — Avda. Alvear Oeste y Ameghino — Tel. 2404
 BANCO DE PREVISION SOCIAL — Avda. Alvear Oeste 295 — Tel. 2638
 COOPERATIVA DE CREDITO DE GRAL. ALVEAR — Avda. Alvear Este 81

FINANCIERA SAN RAFAEL S. A. — Diagonal Pellegrini 95 — Tel. 2985

CINES

ALVEAR — Avda. Alvear Oeste 437
 CASA ESPAÑA — Avda. Alvear Este 40

CONFITERIAS

ÁNAHI — Avda. Alvear Oeste y Patricias Mendocinas
 DON QUIJOTE — Pellegrini y Triunvirato
 LA POLONIA — Avda. Alvear Oeste 320
 L'ATELIER — Avda. Libertador Norte y Ricardo Piérola
 PICCOLO "2" — Avda. Alvear Oeste 135
 ROS MARI — Avda. Alvear Oeste 427

VEN AMI
ITALYPOD
KUKA - Oeste

DIRECCIONES UTILES

AUTOMOVIL CLUB ARGENTINO:
 Delegación: Avda. Alvear Oeste 444 — Tel. 2151
 Estación de Servicio adherida (Y.P.F.) — Diagonal Pellegrini y Avda. Libertador — Tel. 2529

COMPANIA DE TELEFONOS — Intendente Morales y Chapearouge — Tel. 2650

CORREOS Y TELEGRAFOS (Empresa Nacional de Telecomunicaciones) — Intendente Morales esq. Chapearouge — Tel. 2467.

IGLESIA DEL SAGRADO CORAZON DE JESUS — Avda. Alvear Oeste esq. Olascoaga — Tel. 2847

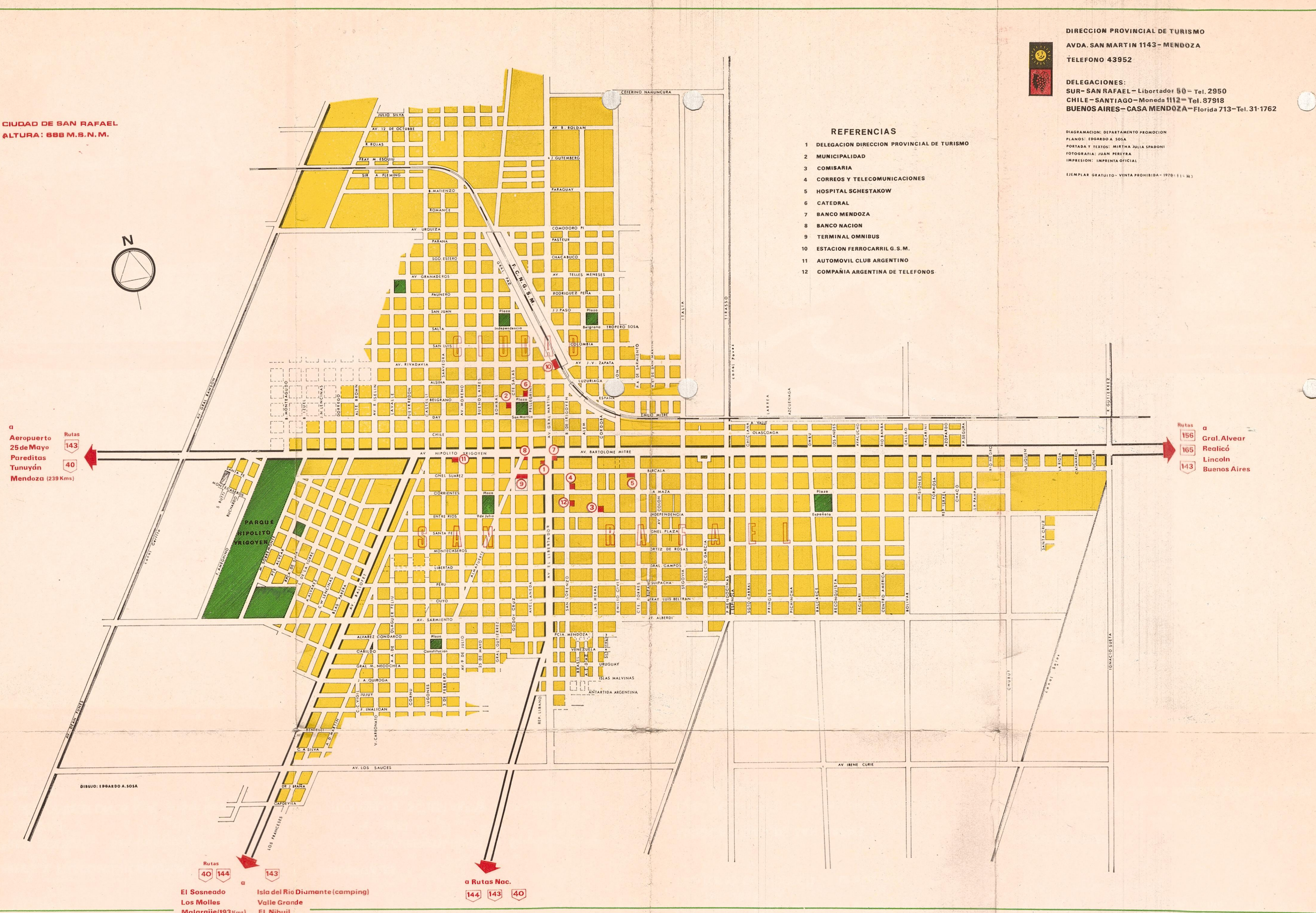
MUNICIPALIDAD — Avda. Alvear Oeste 570 — Tel. 2007 y 2661

POLICIA - BOMBEROS - DIRECCION DE TRANSITO Seccional 14° Policía de Mendoza — Avda. Alvear Oeste 502 — Tel. 2013

PRIMEROS AUXILIOS (Hospital Regional de Gral. Alvear) — Mitre y E. Civit — Tel. 2165

DISTANCIA EN KILOMETROS DESDE GRAL. ALVEAR A RUTAS 188 y 35 (Nacionales)

| | |
|-----------------------|---------|
| Bowen | 17 Km. |
| Canalejas | 113 Km. |
| Villa Unión | 165 Km. |
| Nueva Galia | 229 Km. |
| Realicó | 319 Km. |
| Gral. Villegas | 440 Km. |
| Lincoln | 583 Km. |
| Junín | 641 Km. |
| Buenos Aires | 901 Km. |
| Santa Rosa (La Pampa) | 497 Km. |
| Bahía Blanca | 824 Km. |



CIUDAD DE GENERAL ALVEAR

ESTACIONES DE FERROCARRIL

ESTACION COLONIA ALVEAR NORTE (F.C.N.G.S.M.) — Libertad y Mendoza — Tel. 2494. — (Trenes a Mendoza — Combina con Buenos Aires y Bahía Blanca)

ESTACION COLONIA ALVEAR OESTE (F.C.N.D.F.S.) — Pampa y Laprida — Colonia Alvear — Tel. 305. (Trenes directos a Estación Once, Buenos Aires).

ESTACIONES DE SERVICIO

ESSO — Avda. Alvear Este y España (Ruta Nac. 188)
 SHELL — Avda. Libertador Norte y A. del Valle (Ruta Nac. 143)
 Y. P. F. (adher. al A.C.A.) Diagonal Pellegrini y Avda. Libertador — Tel. 2529

HOSPITALES Y SANATORIOS

ALVEAR — Liniers 36 — Tel. 2789
 GASA S.A. — Diagonal Pellegrini y Fleming — Tel. 2693
 INSTITUTO DE CLINICA — Belgrano 133. — Tel. 2987
 HOSPITAL REGIONAL DE GRAL. ALVEAR — Mitre y E. Civit — Tel. 2165

HOTELES

Categoría: **Gran Turismo Especial**
 GROSSO HOTEL — Ingeniero Lange y Alvear Oeste — Tel. 2392

Categoría: **Gran Turismo "A"**
 BUENOS AIRES — Ing. Lange 54 — Tel. 21
 SALAMANCA — Avda. Alvear Oeste 800

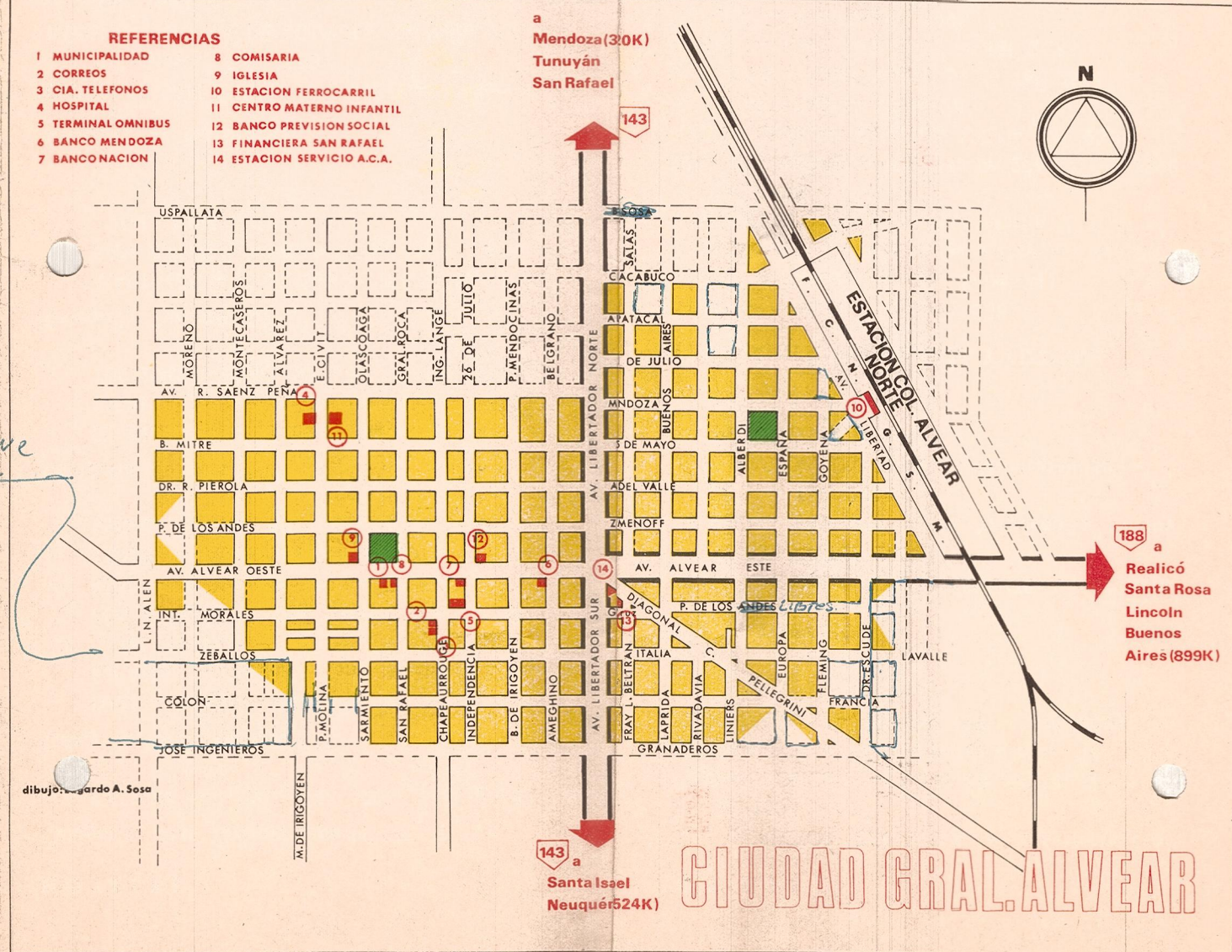
Categoría: **Turismo "A"**
 AVENIDA — Av. Alvear Este 254 — Tel. 2535

Categoría: **Turismo "C"**
 CENTRAL — Distrito Bowen

RESIDENCIALES —
 ARGENTINA — Alvear Este 765
 ESPAÑA — Alvear Oeste 437
 GLORIA — Diagonal Pellegrini 134 — Tel. 2313
 MACAGNO — Fray Luis Beltrán 144 — Tel. 2715
 MITRE — Mitre 373 Distrito Bowen

RESTAURANTES
 CLUB ESPAÑOL — Avda. Alvear Este 40
 DON LUIS — Patricias Mendocinas 65
 ESPAÑA — Avda. Alvear Este 105
 INDEPENDENCIA — Independencia 67
 PAMPA — Intendente Morales 370
 ROS MARI — Avda. Alvear Oeste 427

TERMINAL DE OMNIBUS
 ESTACION MUNICIPAL DE OMNIBUS — Chapearouge esq. Intendente Morales — Tel. 2147



DEPARTAMENTO DE MALARGÜE

POBLACION: 11.422 habitantes. (Censo 1970)
SUPERFICIE: 41.317 Km²

UBICACION: En el extremo S. O. de la Provincia, constituye el departamento más austral y extenso de la misma. Limita al norte con el Dpto. de San Rafael; al sur con la Provincia de Neuquén; al este con la Provincia de La Pampa, y al oeste con la República de Chile.

ANTECEDENTES HISTORICOS

Malargüe, declarado Departamento por Ley Provincial 1937 del 16 de noviembre de 1950, tiene sus orígenes en el Fortín de Malal-Hué, fundado entre los años 1846 y 1847 por el Capitán de Amigos Don Juan Troncoso. Reconstruido posteriormente por el Ejército Nacional con vistas a proteger las áreas conquistadas en la Campaña Expedicionaria al Desierto, y utilizado también como base de operaciones y abastecimiento, este baluarte, cuna del nacimiento del Departamento, fue en aquellos años el último reducto civilizado de vanguardia en la frontera con el aborigen. La región fue luego conocida con el nombre de "Villa del Milagro", aunque también se la denominó "Coronel Beltrán".

VILLA DE MALARGÜE

BANCOS
 DE LA NACION ARGENTINA — Avda. San Martín e Inalcán — Tel. 75.
 DE MENDOZA — Avda. San Martín y Ruibal — Tel. 25.

CINES
 AVENIDA — Avda. San Martín 342—348.

DIRECCIONES UTILES
 CENTRAL TELEFONICA — Beltrán s/n. — Tel. 1.
 COMISARIA — Avda. San Martín e Inalcán — Tel. 2.
 CORREOS Y TELECOMUNICACIONES — S. Torres 128 — Tel. 58.
 IGLESIA — Avda. San Martín y Capdevila.
 MUNICIPALIDAD — Inalcán y Uriburu — Tel. 84.
 RECEPTOR DE ADUANA — S. Torres 255 — Tel. 96.

DISTANCIA EN KILOMETROS DE MALARGÜE A:

| | |
|--------------------------------|---------|
| RUTAS 40 y 224 (Prov.) | |
| Fortín Malargüe | 12 Km. |
| Bardas Blancas | 66 Km. |
| Hotel Portezuelo del Viento | 89 Km. |
| Río Chico | 100 Km. |
| Po. Maule o Paso del Pehuenche | 146 Km. |
| Talca (Chile) | 293 Km. |
| El Manzano | 101 Km. |
| Ranquil Norte | 181 Km. |
| Río Barrancas | 218 Km. |
| Zapala (Neuquén) | 547 Km. |
| Neuquén | 731 Km. |
| San Carlos de Bariloche | 939 Km. |

ESTACION DE FERROCARRIL
 ESTACION MALARGÜE (F.C.N.G.S.M.) — 1 Km. al este de la Villa Cabecera.

ESTACIONES DE SERVICIO
 SHELL — Avda. San Martín 168 — Tel. 16.
 Y.P.F. — Avda. San Martín 888 — Tel. 8.

HOTELES
 Categoría: **Gran Turismo "A"**
 LAHUEN-CO — Los Molles
 LOS MOLLES — Los Molles
 Categoría: **Gran Turismo**
 TURISMO — San Martín 509
 Categoría: **Turismo "C"**
 ESPAÑA — San Martín 409

HOSPITALES
 HOSPITAL REGIONAL DE MALARGÜE — Amigorena e Inalcán — Tel. 69.

RESTAURANTES
 CASQUERO — Avda. San Martín y Beltrán — Tel. 53.
 EL CABALLITO BLANCO — Gral. Villegas s/n. — Tel. 51.
 EL NEVADO — Avda. San Martín y Beltrán.
 LA HUELLA — Gral. Villegas 172.

TERMINAL DE OMNIBUS
 T.A.C. — Avda. San Martín y Beltrán — Tel. 53.