

**Nuevo envase.**

**1 litro  
y medio.**



**Villavicencio.  
El agua mineral.**

En la Cordillera de los Andes, Mendoza, a 1.750 metros sobre el nivel del mar, en una de las pocas zonas no contaminadas del planeta, esta Villavicencio, donde el aire es limpio como en los orígenes y las aguas minerales son una bendición de la naturaleza.

**FASCICULO 2**

# Vacaciones de invierno llenas de salud

**Un centinela de piedra  
para cuidar los Andes**


\*\*\*  
**Villavicencio:  
la maravilla**

\*\*\*  
**La promesa del vértigo  
en las canchas de esquí**

\*\*\*  
**Un gigante que  
habla de paz**

\*\*\*  
**Practique andinismo**

\*\*\*  
**Todo el turismo  
de invierno a  
nivel internacional**



**Dirección Provincial de Turismo de Mendoza**

El invierno mendocino nos ofrece los mejores 15 días en familia en plena montaña

# ALGO PARA RECORDAR: LA MAGIA DE LA NIEVE

Este segundo fascículo de nuestra serie "Vacaciones de invierno llenas de salud" está dedicado a las zonas de montaña de Mendoza, una de las más hermosas de los Andes. Nuevamente nuestro intento es mostrarle una provincia excepcional y decirle "Visite Mendoza y atesore el recuerdo de unas vacaciones invernales inolvidables".

Usted está en Mendoza, albergado en el más confortable de los hoteles, dispuesto a llenar los ojos y el recuerdo con las más hermosas vistas y experiencias. La primera recomendación: equípese con ropa de lana y lleve sus borcegués, ya que usted llegará a las estupendas canchas de esquí o a las zonas en las que el andinismo es tentación irresistible.

Antes de ir hacia Villavicencio, por los "caracoles" de 365 curvas, visitaremos dos parajes para el asombro: Cacheuta y Potrerillos. El primero de ellos, Cacheuta, está ubicado a sólo 35 kilómetros de la ciudad de Mendoza, a 1.245 metros sobre el nivel del mar. La localidad es rica en aguas termales medicinales y su nombre lo debe a un cacique huarpe que habitó la región en épocas anteriores al descubrimiento de América.

Once kilómetros más arriba nos encontramos con un valle realmente de ensueño, Potrerillos, a 1.345 metros sobre el nivel del mar.


Potrerillos es un lugar de cuento de hadas: un valle de color verde esmeralda, enmarcado por los ríos Mendoza y Blanco, y rodeado de cerros color cobre, con todas las maravillas de la naturaleza al alcance de la mano: la Garganta del Diablo, El Salto, los Altiplanos...

Mil metros más allá del paraje El Refugio, el camino se divide en dos. Tomando el desvío de la iz-


quierda y cruzando el valle de Las Vegas, nos encaminamos hacia la imponente del cerro Tupungato, de 6.550 metros de altura. Si vamos por el desvío de la derecha, nos aguarda el encuentro con las pistas de esquí de Vallecitos que, exactamente en el momento de sus vacaciones de invierno, estarán congregando, bajo el hechizo de la nieve, el vértigo y el deporte sano, a turistas de todas las nacionalidades. Las canchas de San Antonio, La Canaleta y San Bernardo serán, seguramente, el lugar propicio para su "bautismo de nieve", si es que nunca esquió, o para practicar como nunca si usted ya es un iniciado en tan apasionante deporte.

La zona que estamos recorriendo es una de las más buscadas por el turista. El Gran Hotel Potrerillos ofrece, junto con su magnífico servicio, canchas de tenis, de vóley, de fútbol, de bochas, y juegos de salón, aparte de una pileta de natación enmarcada por paisajes jamás vistos.

Siguiendo la ruta, llegaremos a Uspallata, punto final de este circuito. Uspallata está a sólo 102 kilómetros de la ciudad de Mendoza y ofrece la posibilidad de un contacto directo con parajes milenarios: el camino del Inca, el fortín de Picheuta, las Bóvedas de Uspallata. Al mismo tiempo, una infraestructura turística adecuada, permite gozar de las comodidades que el habitante de ciudad siempre exige en sus vacaciones.



El andinismo, uno de los deportes de la temporada invernal.



## Muy cerca del cielo, la imagen de paz

Al pie de una colosal escultura que el artista argentino Mateo Alonso talló en piedra viva, se lee: "Se desplomarán primero las montañas antes que argentinos y chilenos rompan la paz". Esa escultura es el Cristo Redentor. Hacia él también podrá ir usted pasando, como hace siglos lo hicieron los antiguos habitantes de la zona, por el prodigioso Puente del Inca. Partiendo de Punta de Vacas (lugar del que salen siempre las expediciones al Aconcagua) llegará a Los Penitentes, una sucesión de rocas gigantes que semejan monjes piadosos.

Allí hay estupendas canchas de esquí con todos los adelantos que exige la materia, incluyendo telesillas, escuela de esquí, servicios de patrullas y primeros auxilios que representan un máximo de seguridad. Después pasará por Puente del Inca sobre el río Las Cuevas y llegará finalmente a Las Cuevas, la ciudad más alta de América cuya característica fundamental es la hospitalidad de sus moradores. Y quedará el tramo final: caracolear por un seguro sendero hasta llegar a esa colosal estatua que, clavada en la intersección de las montañas argentinas y chilenas, habla, bien cerca del cielo, de lo que más queremos todos: la paz.

## Todo está cerca...


De cualquier manera que viaje, por avión, por tren, por micro o con su auto o casa rodante, en Mendoza todas las bellezas naturales y todas las posibilidades de descanso, diversión, deportes, están "al alcance de la mano". Para sus planes, le informamos las distancias entre la ciudad de Mendoza y los principales parajes turísticos, expresados en kilómetros de excelentes caminos:

Termas de Villavicencio . . . . .	51	Paramillos de Uspallata . . . . .	75
Uspallata . . . . .	105	Puente del Inca . . . . .	177
Las Cuevas . . . . .	194	Cristo Redentor . . . . .	204
Termas de Cacheuta . . . . .	35	Potrerillos . . . . .	46
Canchas de Esquí Vallecitos . . . . .	80	Tupungato . . . . .	79
		Tunuyán . . . . .	80


## El "Centinela de Piedra"

Dos voces quechuas le dieron su nombre: "Ackon Cahuac", que significan "Centinela de Piedra". Y realmente lo es: desde su cumbre, a 7.035 metros de altura, el Aconcagua es el gigantesco guardián de nuestra frontera andina.


La cumbre más elevada de América, y una de las más altas del mundo, está ubicada totalmente en territorio nacional, ya que la línea que demarca el límite con Chile se encuentra 50 kilómetros más al oeste. Quien dio a conocer el Aconcagua fue el alemán Paul Güssfeld, en 1883, y el primero en escalar la cumbre fue el inglés Fitz Gerald, el 14 de enero de 1897.



Una vista de Puente del Inca.



Cristo Redentor, una vista de la frontera con Chile.



Hermanados ante el monumento del Cristo Redentor, chilenos y argentinos.

## Villavicencio


Una de las pocas zonas no contaminadas del planeta

A sólo 51 kilómetros de la ciudad de Mendoza y a 1.750 metros sobre el nivel del mar están las termas de Villavicencio. Llegar a ellas es gozar el encanto de un paisaje sin igual en el que se mezclan helechos y retamas

con flores multicolores debido al excepcional clima de la zona.

Por su ubicación, Villavicencio es una de las pocas zonas no contaminadas de nuestro planeta. Allí todo es puro como en los orígenes. Y justamente allí es

donde brotan los manantiales de agua cristalina que nacen en las entrañas de la cordillera. Para el turista es una maravilla poder gozar del espectáculo natural y ver las más modernas instalaciones que llevan, desde las grutas naturales hasta las plantas de envasamiento, el agua mineral que es sinónimo de salud. Justamente las plantas en las que se fracciona el agua tienen sus puertas abiertas al visitante, quien así puede comprobar en forma directa las excelentes condiciones en que es tratada ese agua, reciente ganadora del trofeo Internacional de la Alimentación de América por ser una de las mejores del mundo, que llega al consumidor sin tomar ningún contacto humano, en las condiciones más perfectas.



Placeres de la montaña.

## Esquí y andinismo

Tanto en Buenos Aires antes de partir como en Mendoza al llegar, Ud. podrá obtener toda la información para satisfacer su deseo de practicar dos actividades apasionantes como son el esquí y el andinismo.

EN BUENOS AIRES: Federación de Esquí y Andinismo, Viamonte 1560 (40-7127) o en Casa de Mendoza, Callao 445 (49-1470 y 2580).

EN MENDOZA: Club Andinista Mendoza (Tel. 24-1840); Asoc. Mendocina de Actividades de Montaña (Avenida Patricias Mendocinas 1839); Dirección Provincial de Turismo de Mendoza (Avenida San Martín 1143).

