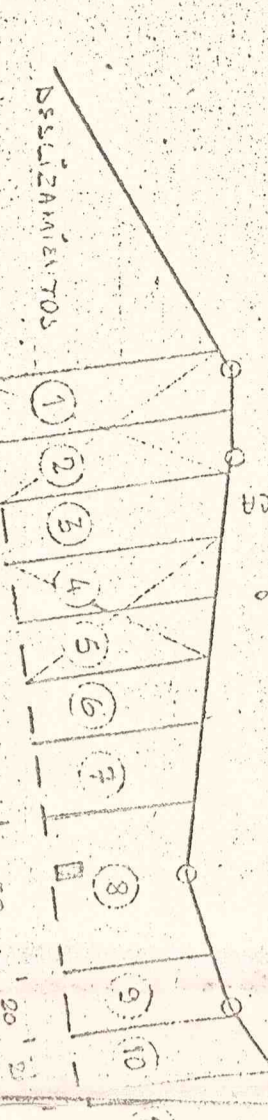


ARROYO
CROZ DE CAÑAS

ESCALA 1:2500

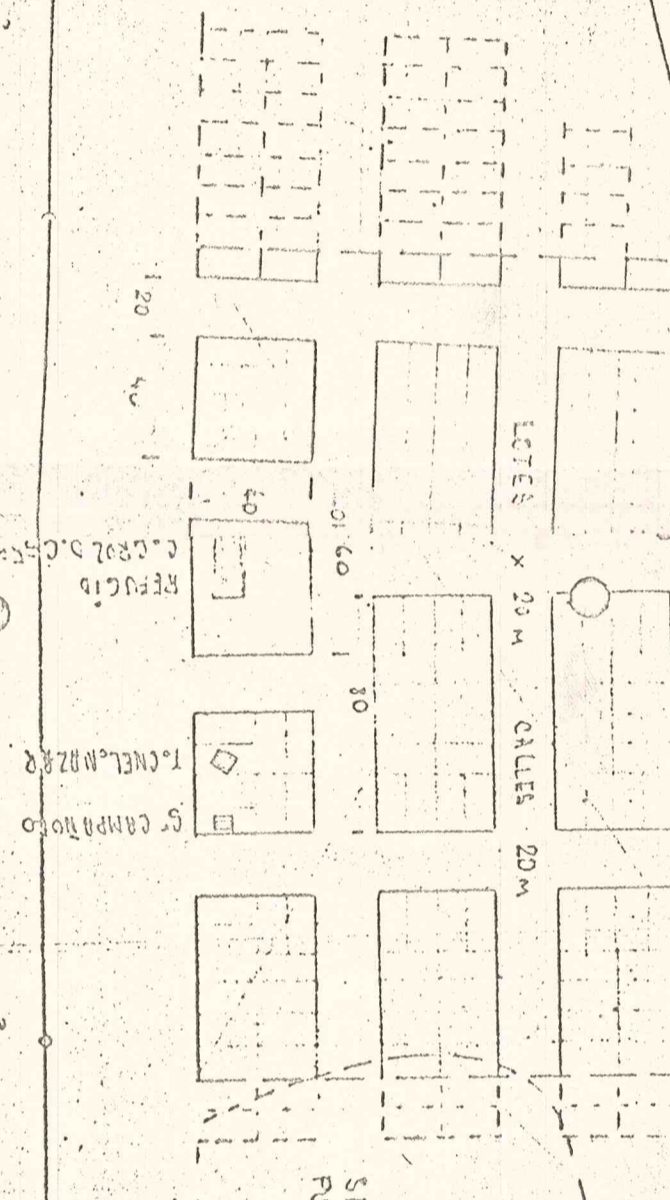
- 1) CLUB MENEZA DE RECHAS
- 2) CENT. DE SUBOF. R. AERONAUTICA
- 3) CLUB OBRAS SANITARIAS M.
- 4) CIRCULO DE PERIODISTAS
- 5) C. ADMINISTR. MENEZA
- 6) SOC. ESPAÑA
- 7) EREVA. (Club Lawn)



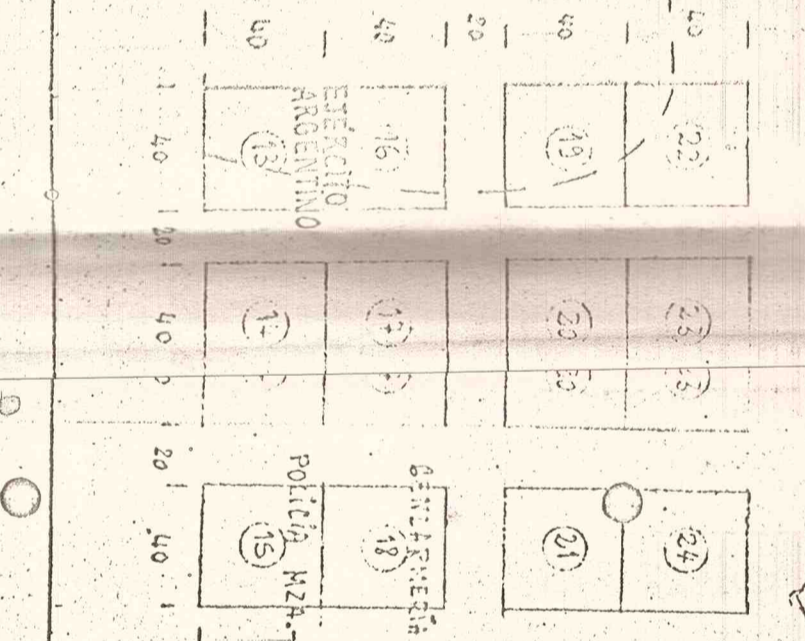
SECTOR PARA PARQUIZAR

RU. TA INTERNACIONAL CHILE N.º 7

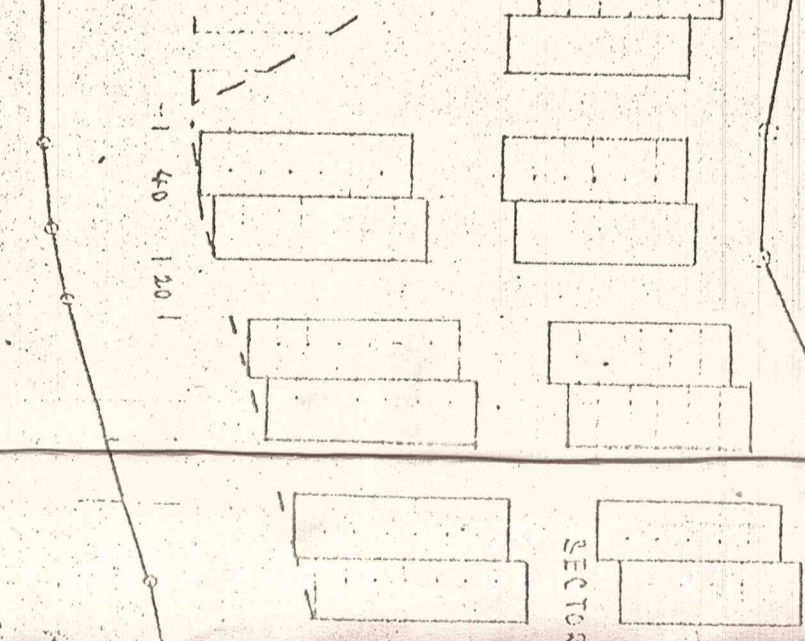
CLUB CRUZ DE CAÑAS



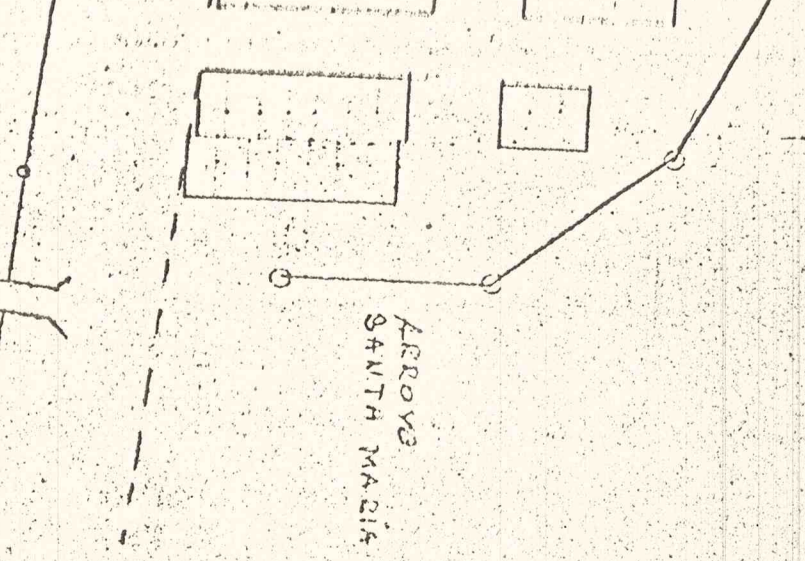
SECTOR P/HOTELERIA Y EMPICIOS PUBLICOS



SECTOR PARA PARQUIZAR




SECTOR PARTICULARES



ARROYO SANTA MARÍA

CANCHA DE ESCUELA



FALSA ROCCOSA



Propietario
PROVINCIA de MENDOZA
 Cedido comodato por el término de 99 años a la Asociación Mendocina de Actividades de Montaña -A.M.A.- según decreto ley N.º 1006/73

OBJETO: MENSURA
 INSCRIPCIÓN DEL DOMINIO
 MENDOZA MARZO 1974
 JORGE O. GORDIANO
 agrimensor M.1428-A

DERECHO DE RIEGO no tiene

SUP SEGURO 15 Ha 4707,69 m² PALAFRONTES
 MENSURA 15 Ha 4707,69 m² PALAFRONTES
 SUP SEGURO 310 Ha 000000 m² PALAFRONTES
 TITULO CROQUIS DE UBICACION

PROVINCIA MENDOZA
 DEPARTAMENTO LAS HERAS
 DISTRITO USPALLATA
 LUGAR PUNTA DE VACAS
 CALLE Ruta nac. N.º 7 s/n

OBSERVACIONES

Detalle longitudes, angulos y rumbos

LINEA (ORDEN)	LONGITUD	ANGULO	RUMBO
1-2	187.07	66° 15' 00"	76° 31' 56"
2-3	28.83	104° 19' 30"	66° 59' 30"
3-4	29.52	104° 30' 50"	65° 21' 10"
4-5	30.37	106° 36' 10"	64° 00' 40"
5-6	28.32	104° 56' 50"	63° 03' 50"
6-7	29.50	102° 44' 10"	60° 19' 40"
7-8	27.16	115° 41' 30"	64° 28' 10"
8-9	15.95	172° 36' 40"	92° 01' 30"
9-10	21.35	170° 24' 10"	84° 21' 40"
10-11	1125.75	177° 28' 20"	82° 00' 00"
11-12	84.60	182° 44' 40"	84° 54' 40"
12-13	478.44	184° 09' 00"	88° 53' 40"
13-14	37.32	105° 03' 10"	13° 56' 50"
14-15	111.28	96° 40' 10"	69° 23' 00"
15-16	28.74	158° 15' 20"	86° 52' 20"
16-17	18.59	179° 00' 30"	75° 52' 50"
17-18	46.00	202° 10' 20"	65° 56' 50"
18-19	160.94	107° 23' 20"	63° 27' 30"
19-20	137.66	156° 57' 30"	66° 30' 00"
20-21	56.35	156° 53' 40"	70° 23' 40"
21-22	193.30	207° 00' 30"	82° 35' 40"
22-23	83.30	162° 31' 10"	79° 55' 20"
23-24	134.65	146° 54' 30"	61° 32' 50"
24-25	59.09	205° 34' 00"	65° 21' 40"
25-26	59.09	205° 34' 00"	66° 59' 20"
26-27	124.54	124° 54'	64° 44' 50"
27-28	70.08	126° 47' 00"	62° 02' 10"
28-29	57.72	202° 16' 50"	86° 19' 00"
29-30	56.72	140° 08' 20"	44° 27' 20"
30-31	112.54	246° 21' 40"	69° 11' 00"
31-32	61.25	120° 11' 50"	58° 00' 50"
32-33	95.79	200° 47' 50"	71° 46' 40"
33-34	41.08	190° 08' 30"	88° 57' 00"
34-35	132.49	205° 04' 30"	72° 58' 30"
35-36	84.32	163° 15' 30"	69° 43' 00"
36-37	39.45	187° 37' 50"	77° 54' 30"
37-38	110.00	163° 10' 20"	67° 03' 50"
38-39	71.85	151° 05' 30"	32° 10' 20"
39-40	69.05	142° 31' 00"	51° 18' 40"
40-1	55.50	175° 35' 20"	9° 43' 10"

Escala: 1:3000

