

FORMATOS DE LOS DISTINTIVOS QUE LLEVARAN LOS VEHICULOS EN EL PARABRISAS



RECTANGULAR



CUADRADO



TRIANGULAR



CUADRADO INCLINADO

CARROUSEL DE LA VENDIMIA

SABADO, 7 DE MARZO - 10.00 HORAS

- ESTACIONAMIENTO CARROZAS, DEL DIA ANTERIOR
- CONCENTRACION
- DESFILE Y DESCONCENTRACION
- PALCO OFICIAL, EN PLAZA HOTEL
- ALMUERZO EN BODEGAS ARIZU S.A. (GODOY CRUZ), A LAS 13.00 HORAS
- COMITIVA OFICIAL

ELECCION Y CORONACION DE LA REINA

ANFITEATRO "F.R.DAY" - SABADO 7 Y DOMINGO 8 DE MARZO - 22.00 HORAS

- OMNIBUS TAXIS REINAS Y ARTISTAS
- PLAYA ESTACIONAMIENTO, REINAS Y ARTISTAS
- VEHICULOS PARTICULARES
- INVITADOS ESPECIALES
- PLAYA DE ESTACIONAMIENTO, PART. E INV. ESPECIAL
- COMITIVA OFICIAL (Salen PLAZA HOTEL)
- CAMIONES

VENDIMIA '70

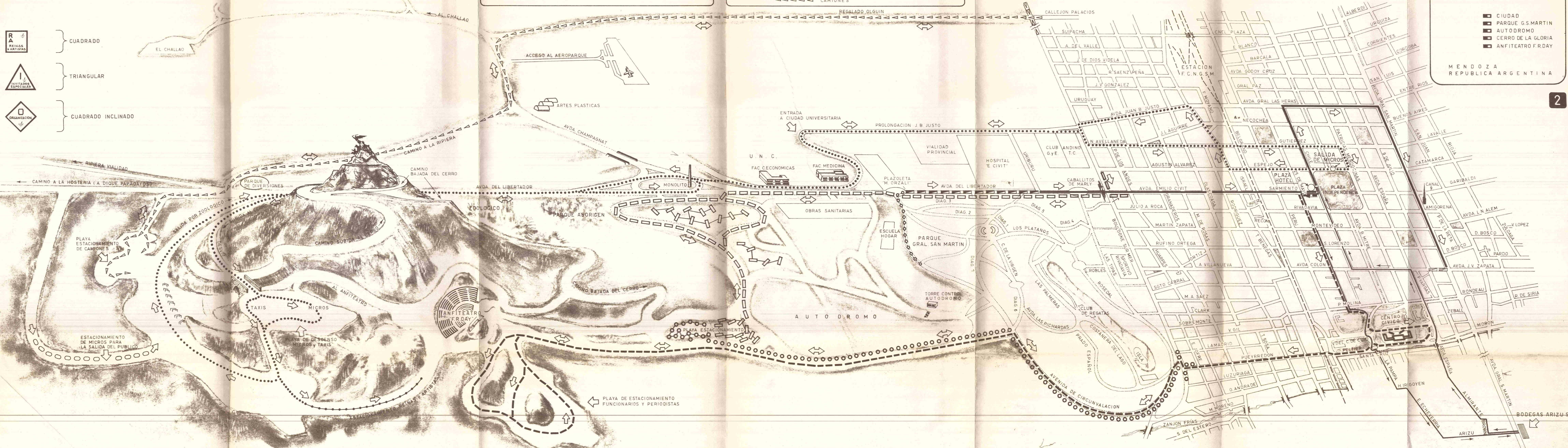
DIRECCION DE TRANSITO Y TRANSPORTE

M. O. S. P.

OFICINA DE DIBUJO

- CIUDAD
- PARQUE G.S. MARTIN
- AUTODROMO
- CERRO DE LA GLORIA
- ANFITEATRO F.R. DAY

MENDOZA REPUBLICA ARGENTINA





- 1 CONCENTRACION Y DESCONCENTRACION
- 2 PALCO OFICIAL (D. Prov. de Turismo)

Fiesta de la Vendimia 1969

DIRECCION DE TRANSITO Y TRANSPORTE

Mendoza

MENDOZA

VENDI MIA 69

INDICE DE LOS PLANOS

VIA BLANCA

1

BENDICION
DE LOS FRUTOS

2

CARROUSEL

3

ELECCION
Y CORONACION

4

DIRECCION
DE TRANSITO
Y TRANSPORTE
OFICINA DE DIBUJO

14 15 16 MARZO 1969

VIA BLANCA DE LAS REINAS a realizarse el día 14 de marzo a las 22 hs.

PALCO OFICIAL Frente a la Dirección Provincial de Turismo.

Plano N° 1:

CONCENTRACION: En calle Patricias Mendocinas, en la Playa de estacionamiento frente al Palacio de Justicia.

RECORRIDO: Patricias Mendocinas, Virgen del Carmen de Cuyo, Avenida España, Pedro Molina Sur, Avenida San Martín, General Paz, 9 de Julio, Las Heras, Ada. San Martín, Pedro Molina Norte, Patricias Mendocinas,

DESCONCENTRACION: Mismo lugar de partida.

BENDICION DE LOS FRUOS:

Plano N° 2:

COMITIVA OFICIAL: _____

Ida: Desde Casa de Gobierno por Virgen del Carmen de Cuyo, Avda. España, Peltier, Prolongación Pampa, Virgen del C. de Cuyo, Perú, Colón, A. Villanueva, Boulogner Sur Mer, Avda. del Libertador, Las Tipas, Avda. Los Plátanos, a estacionamiento en La Rotonda.

Regreso: Avda. Los Plátanos, Las Tipas, Av. del Libertador, Emilio Civit, Sarmiento, Chile, Plaza Hotel

PERIODISTAS: _____

Entrando por los portones del Parque, siguen por Avda. del Libertador, Las Tipas, Avda. Los Plátanos, a estacionamiento en La Rotonda. Regresando por el mismo itinerario.

REINAS, ARTISTAS, FUNCIONARIOS E INVITADOS ESPECIALES: _____

Itinerario: Entrada al Parque desde B. Sur Mer (frente al Círculo Policial) por Prol. Pueyrredón, Avda. Prado Español o Avda. Costanera del Lago, estacionando en Avda. de Las Palmeras desde Avda. Los Plátanos al Sur

TRANSPORTE DE PASAJEROS:

Itinerario: Entrada al Parque desde B. Sur Mer (frente al Círculo Policial) por Prol. Pueyrredón, Avda. Las Tipas, Los Robles, Avda. Rosedal, Las Tipas, al punto de partida.

VEHICULOS PARTICULARES:

Itinerario: Entrando por Prolongación Olegario V. Andrade, continuarán por Avda. Las Tipas, Avda. Circunvalación estacionando en Diagonales 6 y 7 y calle de La Virgen.

CARROUSEL DE LA VENDIMIA: A realizarse el día 15 de Marzo a las 11 hs.

PALCO OFICIAL En el Plaza Hotel

Plano N° 3:

CONCENTRACION Y ORGANIZACION: Desde Plazoleta Monseñor Orzali hasta los Caballitos de Marly.

RECORRIDO: Desde los Caballitos de Marly por Avda. del Libertador, Emilio Civit, Sarmiento, Chile, Las Heras, Avda. San Martín, Pedro Molina Norte, Patricias Mendocinas; DESCONCENTRANDOSE en calle Patricias Mendocinas, frente al Palacio de Justicia (Playa de Estacionamiento).

ELECCION Y CORONACION

A realizarse el día 15 de Marzo a las 22 hs.
Repetición día 16 de Marzo a las 22 hs.

Plano N° 4:

COMITIVA OFICIAL: —————

Partiendo desde Casa de Gobierno, por V. del Carmen de Cuyo, continuando por Avda. Espana, Peltier, Pueyrredón, Boulogne Sur Mer, Prolongación Pueyrredón, Avda. Circunvalación, Calle de bajada del Cerro de la Gloria (Autodromo), hasta la playa de estacionamiento situada al sur del Anfiteatro; en el plano entrando a la derecha por el camino de subida al Anfiteatro, hasta la playa nro. 5.

PERIODISTAS Y FUNCIONARIOS: —————

Recorridos, desde Boulogne S. Mer Idem a Comitiva Oficial; hasta la Playa N° 5, entrando por "Entrada de Abajo".

INVITADOS ESPECIALES: — — — —

Desde Boulogne Sur Mer y Prolongación Pueyrredón, seguirán por Avda. de Circunvalación, calle de bajada del Cerro de la Gloria (Autodromo), hasta las playas de estacionamiento ubicadas en las proximidades de la Curva de Ataguile (en el plano Playas N° 6).

NOTA: En el caso de haber tomado otro camino que el antes mencionado, deberán encausarse por avda. del Libertador, siguiendo el mismo recorrido de los automóviles particulares, o sea por las calles interiores del Autodromo hasta la Curva de la Olla, donde conectarán con el itinerario previsto.

Desde las Playas deberán trasladarse a pie hasta el Anfiteatro distante aproximadamente mil metros.

VEHICULOS PARTICULARES: o o o o

Entrando por Avda. del Libertador tomarán por el primer acceso al Autodromo, hasta llegar

a las Playas de Estacionamiento (en el Plano, nº 7),
continuando a pie (○●○●○) hasta el Anfiteatro.

CAMIONES: ++++++

Hasta las 17.30 horas Entrarán por Prolongac. Juan B. Justo, Avda. Champagnat, Avda. del Libertador, Camino al Dique Papagallos, desviándose a la izquierda hasta las playas ubicadas al Oeste del Cerro de la Gloria en el Plano Playas Nº 1.

Después de las 17.30 horas Entrarán únicamente por Boulogne Sur Mer, Regalado Olgúin, Champagnat, Camino a la Ripiera, empalmado con el itinerario antedicho en el camino a Papagallos.

TRANSPORTE PUBLICO DE PASAJEROS: — — —

Salida: Mitre y Espejo, (indicado en el Plano con el Nº 8). por esta última a Agustín Alvarez, Tiburcio Benegas, Juan B. Justo, B. Sur Mer, Prolong. Juan B. Justo, Avda. Champagnat, Avda. del Libertador, Subida al Cerro de la Gloria, hasta la Playa de descenso de pasajeros, (en el plano Playa Nº 3e)

Regreso: Por el camino que bordea el Cerro de la Gloria, Avda. del Libertador, Avda. Champagnat, Prolong. Juan B. Justo, Boulogne Sur Mer, Nicolás Avellaneda, Gutierrez, Patricias Mendocinas, Espejo al punto de partida.

NOTA: Una vez cortado el servicio de Plaza Independencia, las unidades cuando lleguen a Avda. del Libertador frente a la entrada del Zoológico desviarán por el camino a la Hostería de San Agustín, tomando la segunda de las arterias, donde se encolumnarán, (en el plano.....).

Para la evacuación del público se ubicarán según sean necesarios en la playa Nº 2 donde se encuentran ubicados los bretes.

NOTA: Los pasajeros de omnibus y taxis al comienzo del acto central llegarán al Anfiteatro por el camino de bajada ubicado al Norte de la Playa Nº 3, en el croquis (→ →). A la finalización del espectáculo los usuarios del transporte colectivo tomarán el mismo camino que a la ida, pero continuarán al Oeste pasando por Debajo del puente hasta la Playa nº 2 (← ←).

Los usuarios de taxis volverán nuevamente a la playa nº 3"o"

TAXIS: — — —

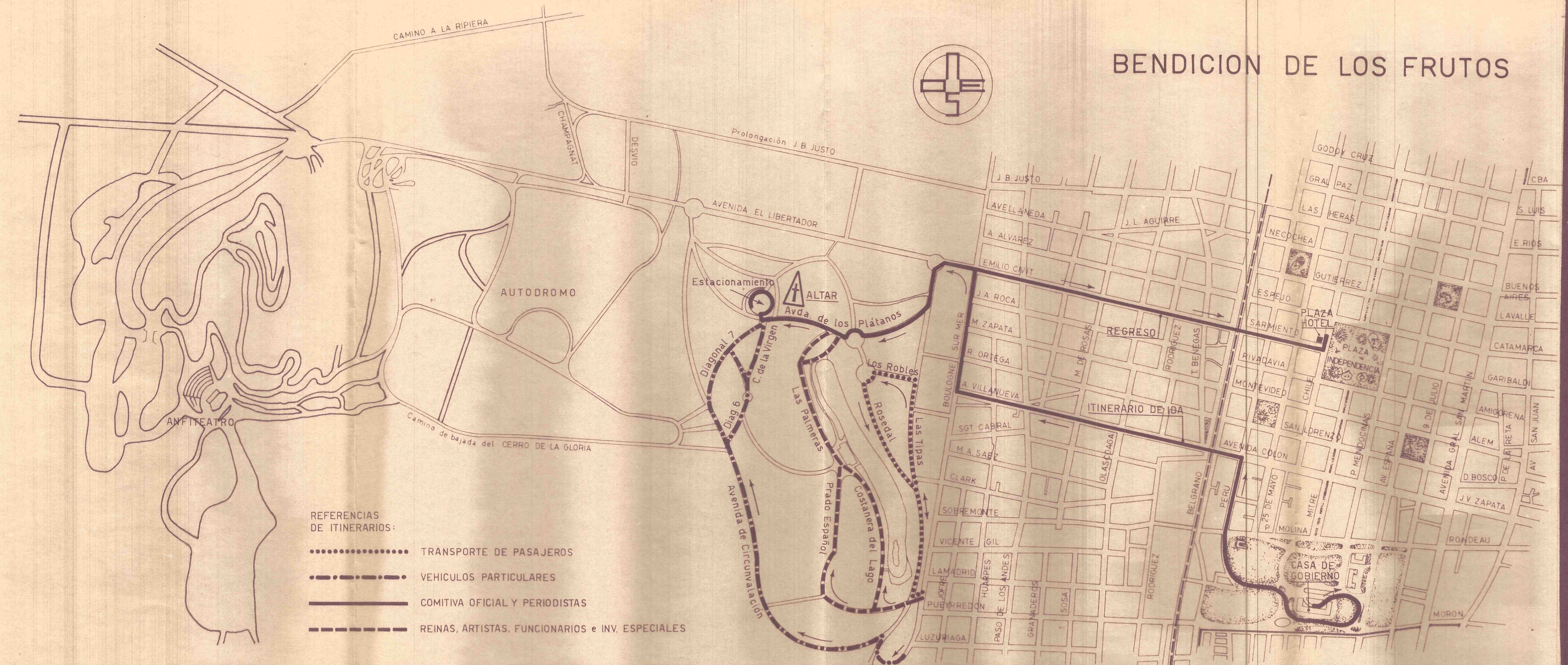

Desde Prolong. Juan B. Justo y B. Sur Mer el mismo itinerario del transporte público, hasta la Playa 3"o".

REINAS: — — —

Idem Taxis hasta la Playa Nº 4, siguiendo a pie hasta el Anfiteatro, (→ → → →).

ORGANIZACION: Los vehículos que ostenten dicho distintivo tendrán libre circulación.

BENDICION DE LOS FRUTOS



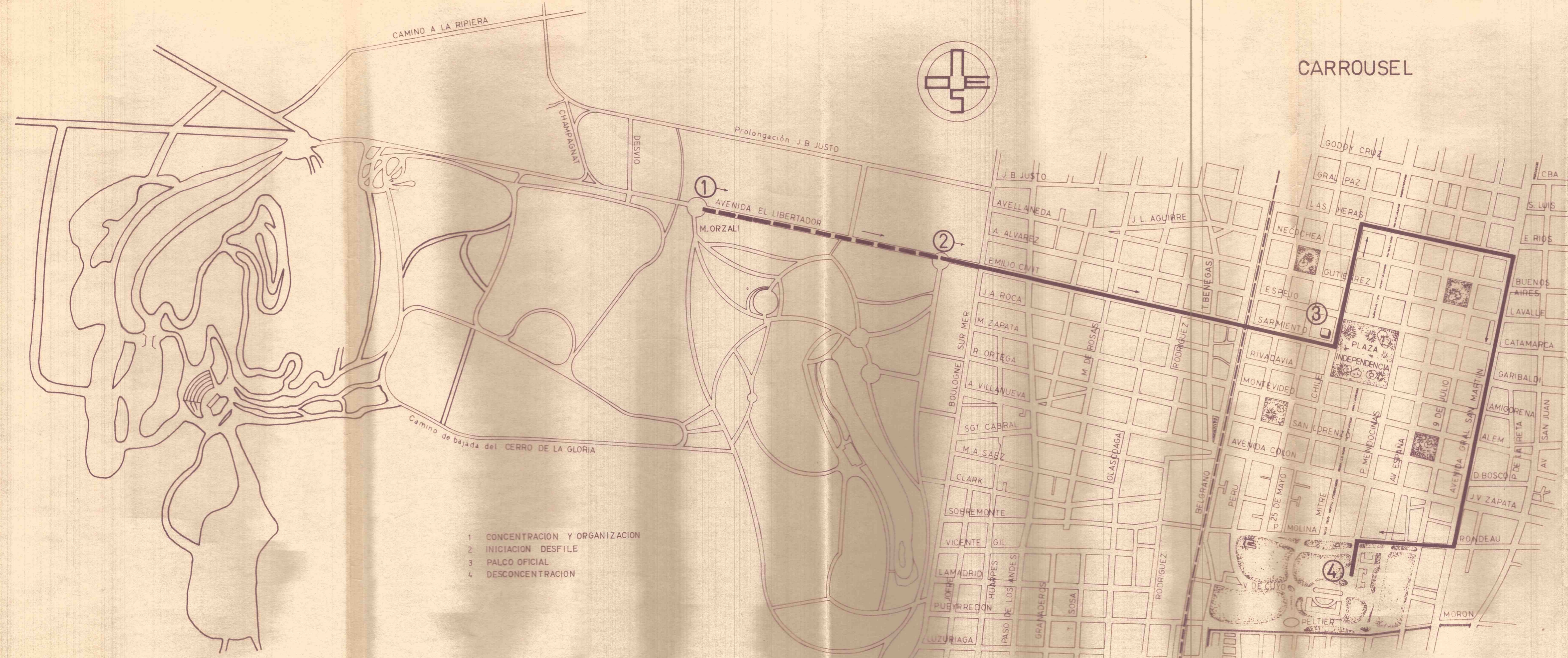
- REFERENCIAS DE ITINERARIOS:
- TRANSPORTE DE PASAJEROS
 - . - . . VEHICULOS PARTICULARES
 - COMITIVA OFICIAL Y PERIODISTAS
 - - - - REINAS, ARTISTAS, FUNCIONARIOS e INV. ESPECIALES

Fiesta de la Vendimia

1969

DIRECCION DE TRANSITO Y TRANSPORTE

Mendoza



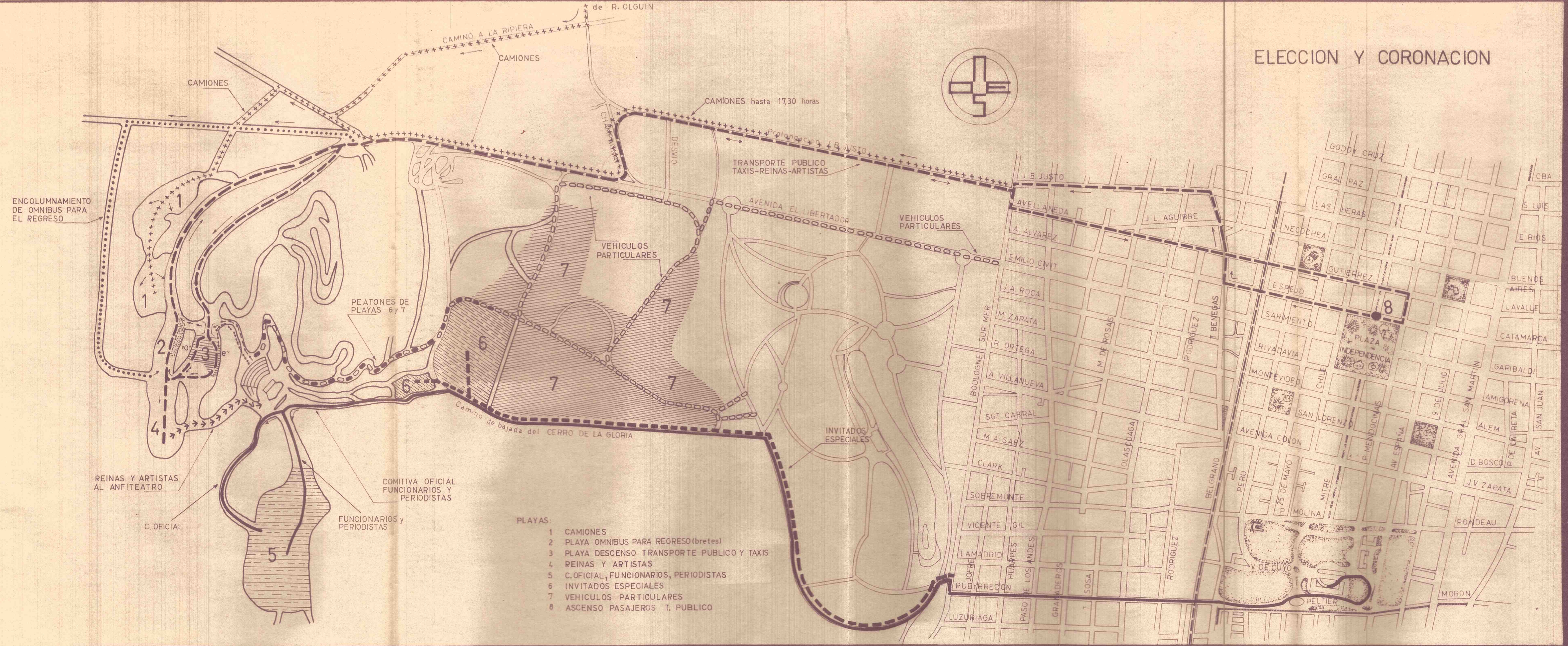
- 1 CONCENTRACION Y ORGANIZACION
- 2 INICIACION DESFILE
- 3 PALCO OFICIAL
- 4 DESCONCENTRACION

Fiesta de la Vendimia 1969

DIRECCION DE TRANSITO Y TRANSPORTE

Mendoza

ELECCION Y CORONACION



ENCOLUMNAMIENTO DE OMNIBUS PARA EL REGRESO

REINAS Y ARTISTAS AL ANFITEATRO

C. OFICIAL

PEATONES DE PLAYAS 6 y 7

COMITIVA OFICIAL FUNCIONARIOS Y PERIODISTAS

FUNCIONARIOS y PERIODISTAS

PLAYAS:

- 1 CAMIONES
- 2 PLAYA OMNIBUS PARA REGRESO (bretes)
- 3 PLAYA DESCENSO TRANSPORTE PUBLICO Y TAXIS
- 4 REINAS Y ARTISTAS
- 5 C. OFICIAL, FUNCIONARIOS, PERIODISTAS
- 6 INVITADOS ESPECIALES
- 7 VEHICULOS PARTICULARES
- 8 ASCENSO PASAJEROS T. PUBLICO

Fiesta de la Vendimia 1969


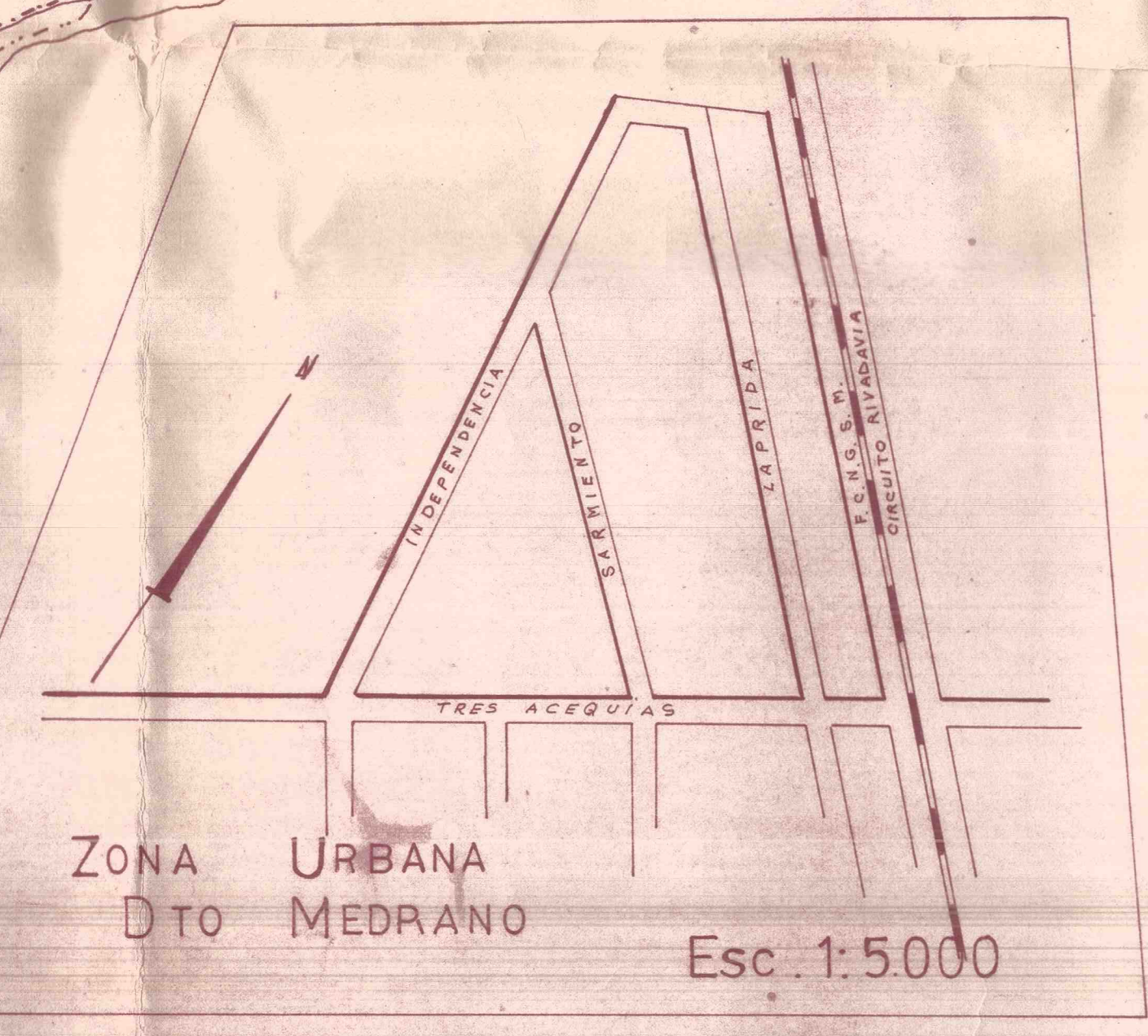
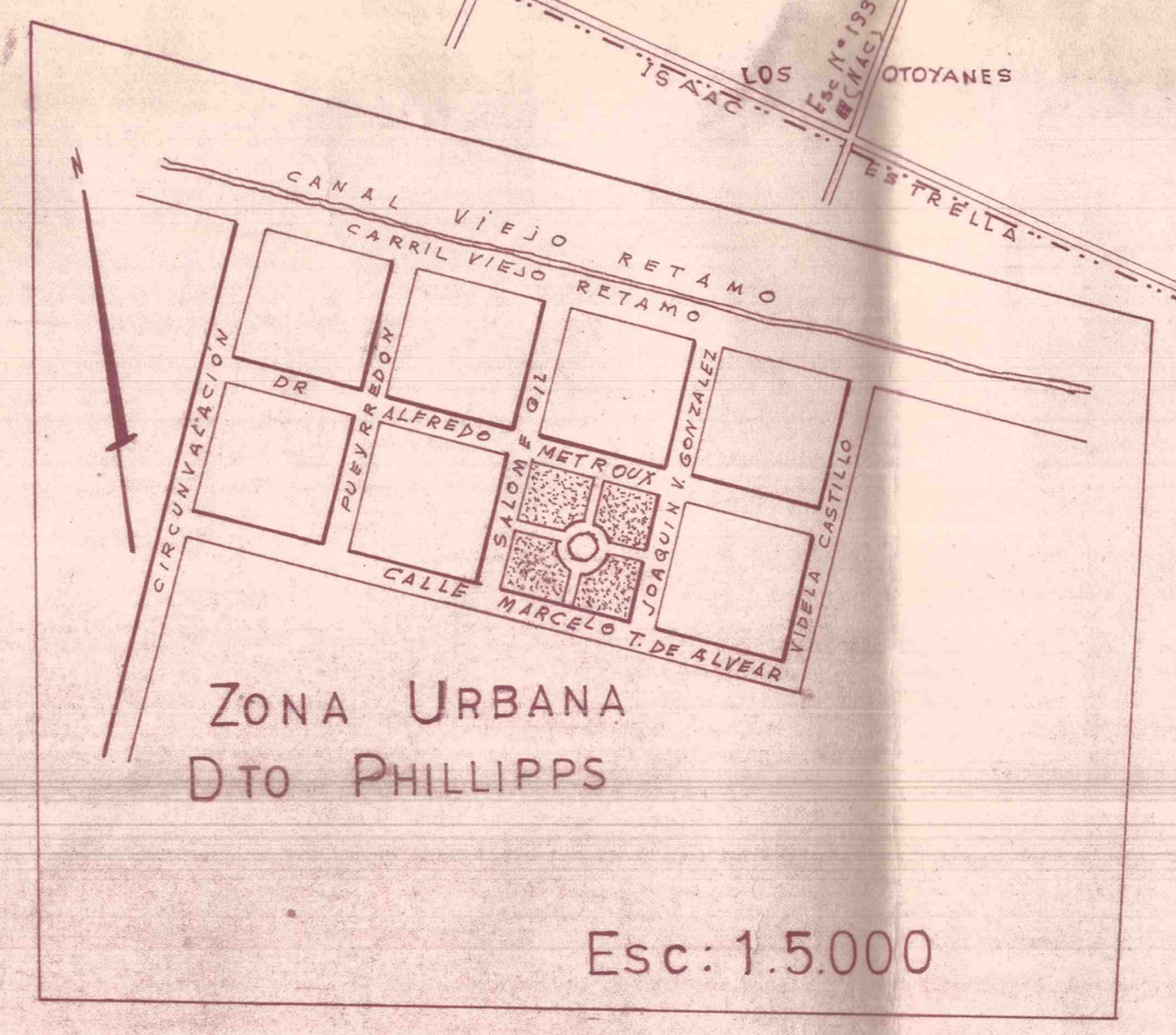
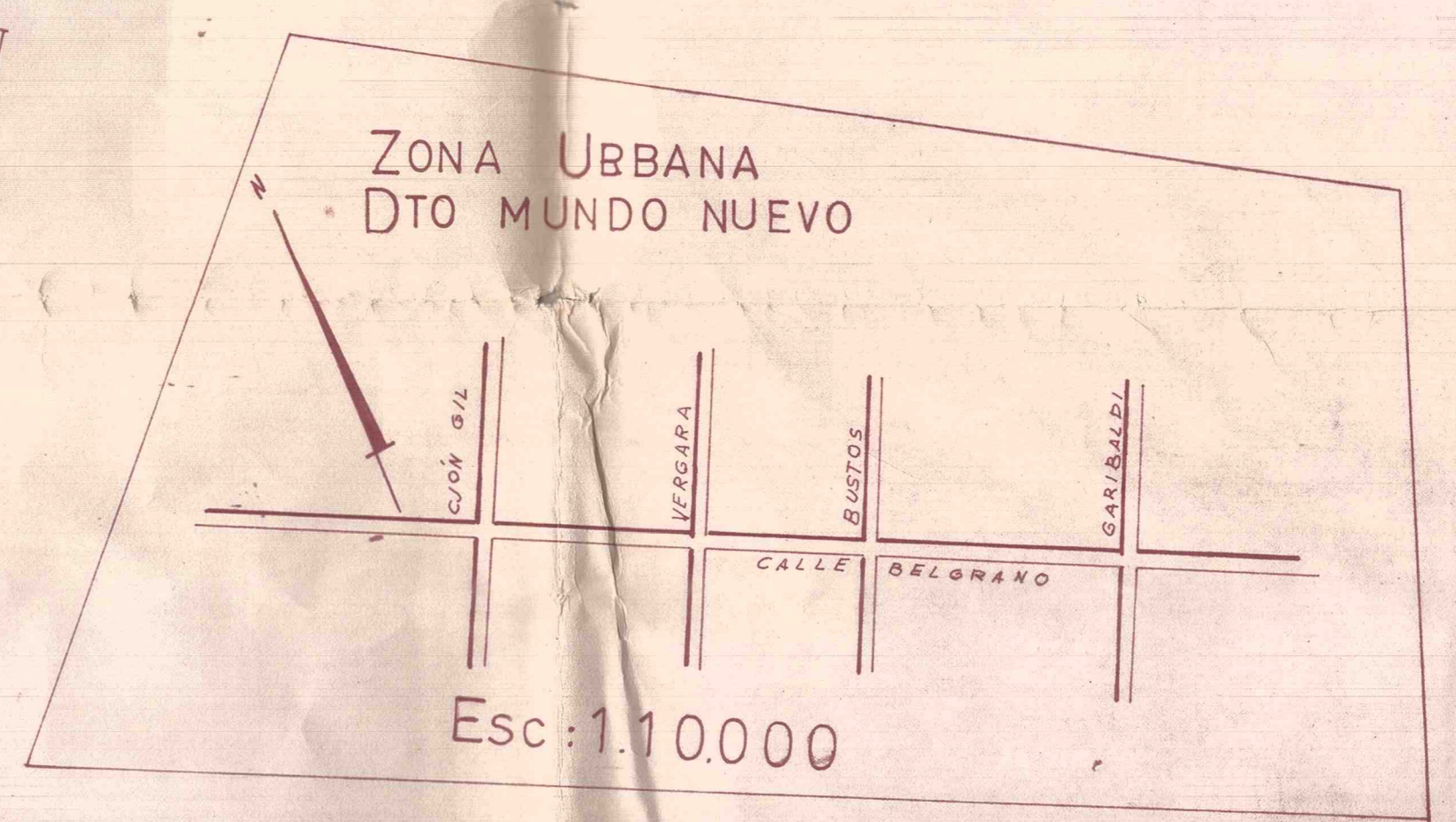
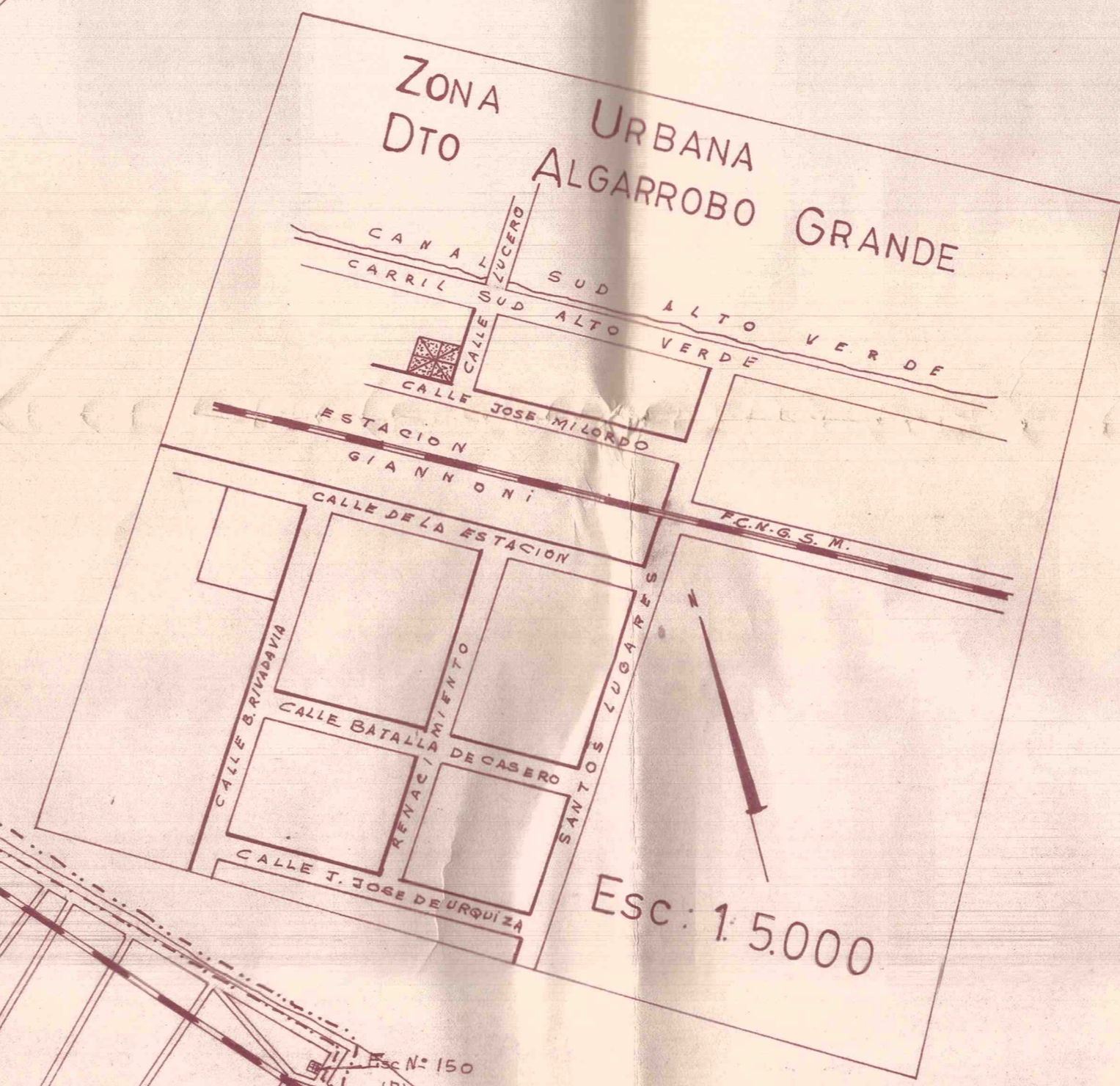
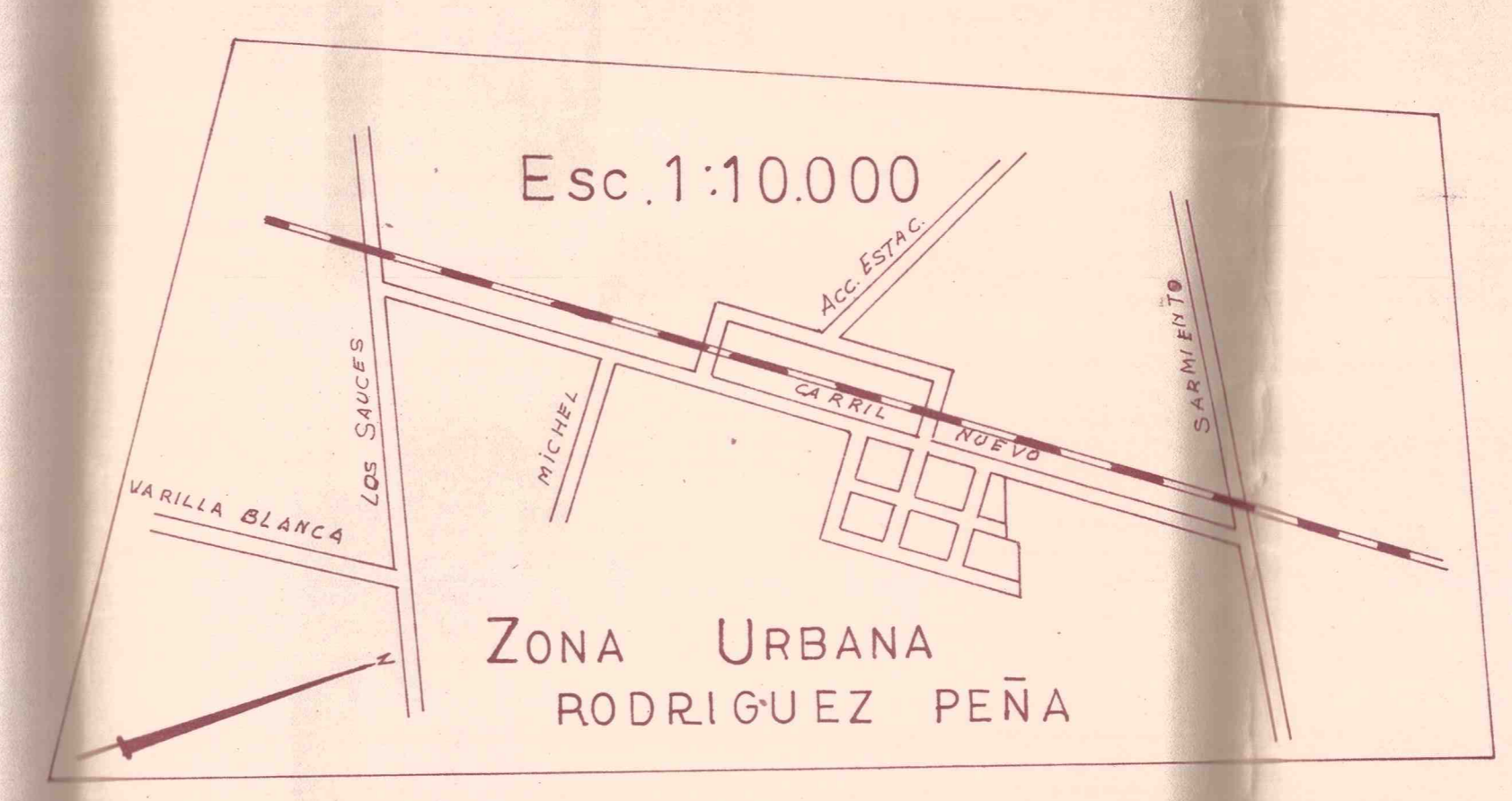
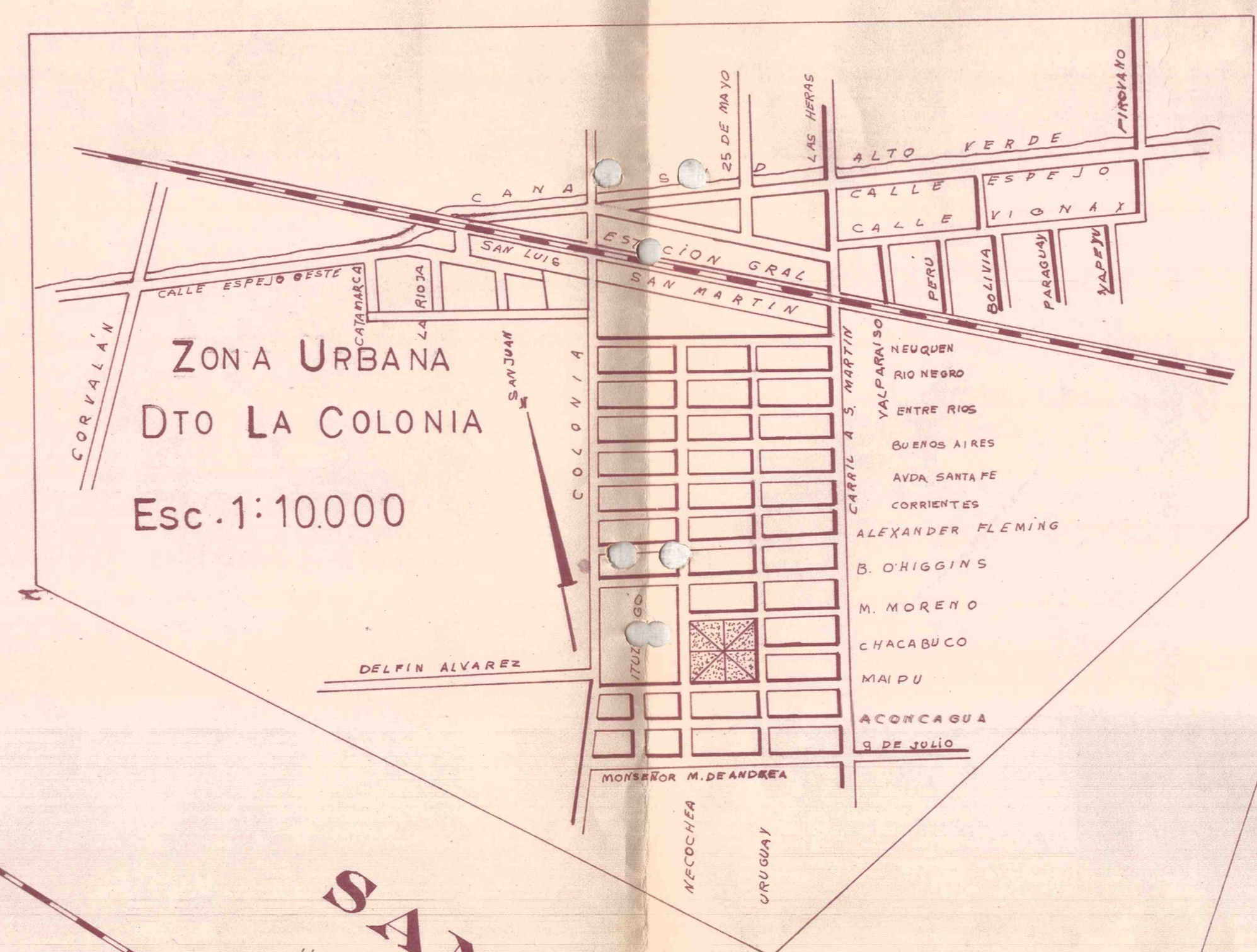
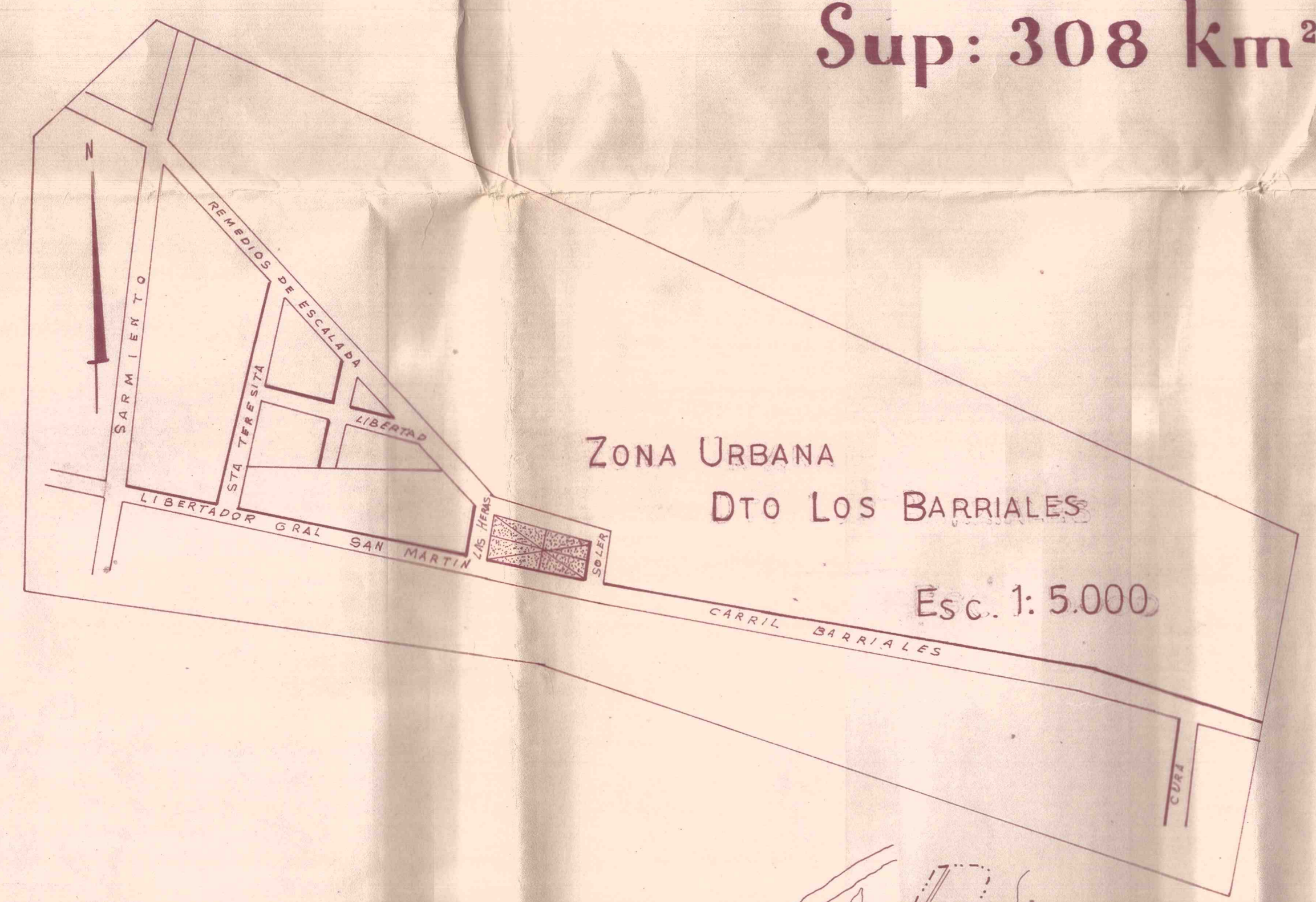
DIRECCION DE TRANSITO Y TRANSPORTE

Mendoza

PLANO GENERAL DEL DEPARTAMENTO DE JUNIN Y ZONAS URBANAS

Sup: 308 km²

ESCALA 1:50 000



- Referencias:
1.- Dique Tebeuro Benegas. Lugar Turístico.
2.- Plaza de Villa Cabecera.
3.- Plaza de los Barriales. Lugar Relacionado con la Historia del Gral. San Martín.