

PLANO DE LA CIUDAD DE MENDOZA

CALLES : PAVIMENTADAS Y A PAVIMENTAR

Mendoza, Octubre de 1910

Ingeniero Consultor






Parque Gral. San Martin

DEP. DE GODOY CRUZ

DEP. DE LAS HERAS



REFERENCIAS


-  HORMIGON ARMADO
-  ADQUINES
-  A. PAVIMENTAR
-  ASFALTO
-  NUMEROS DE LAMINAS

Escala 1:10000

100 0 200 300 400 500 600 700 800 900 1000



DEP. DE GUAYMALLÉN


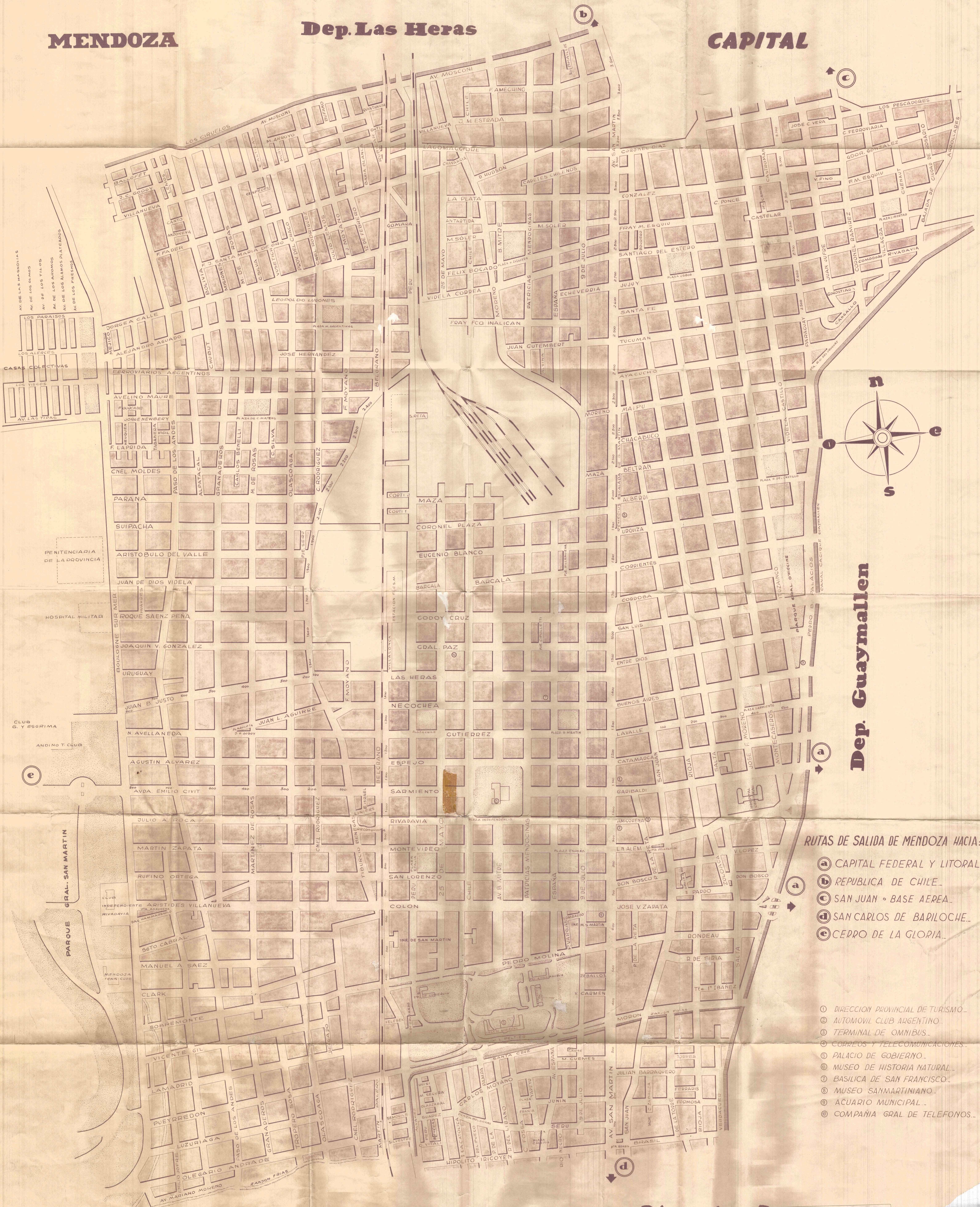


DIBUJO * ANTONIO BOGADO

MENDOZA

Dep. Las Heras

CAPITAL



Dep. Guaymallen

RUTAS DE SALIDA DE MENDOZA HACIA:

- Ⓐ CAPITAL FEDERAL Y LITORAL.
- Ⓑ REPUBLICA DE CHILE.
- Ⓒ SAN JUAN - BASE AEREA.
- Ⓓ SAN CARLOS DE BARILOCHE.
- Ⓔ CERRO DE LA GLORIA.

- ① DIRECCION PROVINCIAL DE TURISMO.
- ② AUTOMOVIL CLUB ARGENTINO.
- ③ TERMINAL DE OMNIBUS.
- ④ CORREOS Y TELECOMUNICACIONES.
- ⑤ PALACIO DE GOBIERNO.
- ⑥ MUSEO DE HISTORIA NATURAL.
- ⑦ BASILICA DE SAN FRANCISCO.
- ⑧ MUSEO SANMARTINIANO.
- ⑨ ACUARIO MUNICIPAL.
- ⑩ COMPAÑIA GRAL DE TELEFONOS.