

# ZONA SUR

SAN RAFAEL, MALARGÜE Y GENERAL ALVEAR

DATOS ÚTILES

**SAN RAFAEL**  
 Av. H. Inghipen y Ballefó (5600)  
 Tel: (0260) 4432917 / 4437859/60  
 CTT Terminal de Ómnibus  
 Av. Gral. Paz y Granaderos - Tel: (0260) 4423239  
 info@sanrafaelturismo.gov.ar  
 fb/SanRafaelTurismo - tw @sanrafaeltur  
 Casa de San Rafael en Mendoza: Alem 308 (5500) - Cdad. de Mendoza  
 Tel: (0261) 4201425 / 7183  
 www.sanrafaelturismo.gov.ar

**MALARGÜE**  
 RN 40 Norte s/n (5613) San Martín Norte 357  
 Tel: (0260) 4471639 / 4470096  
 info@turismomalargue.gov.ar  
 PtoMalargue  
 Av. Las Heras 665 - Local 7 - Cdad. de Mendoza - Tel: (0261) 4259664 / 4233213  
 promalargue@malargue.gov.ar  
 fb/PtoMalargue  
 CTT Malargue en San Rafael - Av. H. Inghipen 774 - Tel: (0260) 4433760  
 fb/Malarguegetusta - tw @malarguegetusta  
 www.malargue.gov.ar

**GENERAL ALVEAR**  
 CTT: Av. Libertador Sur e Intendente Morales (5620) - Tel: (02625) 427701  
 CTT: Km 0 - RN 188 y RN 143 Sur y Norte - Tel: (02625) 427674 / 5487953/15663402  
 CTT II: Carmena - RN 143 Sur - Tel: (02626) 15432080/15663265  
 CTT III: Paraje Canalejas - RN 188 - Tel: (02625) 499700  
 turismoalvear@hotmail.com - turismo\_alvear@argentina.com.ar  
 fb/TurismoAlvear - tw: @turismoalvear  
 www.alvearmendoza.gov.ar

MINISTERIO DE TURISMO  
 Av. San Martín 1143 (5500)  
 Tel: (0261) 412100/01  
 Fax: (0261) 4202243  
 0810-666-6363  
 turismo@mendoza.gov.ar  
 info@turismomendoza.gov.ar  
 fb/MinisterioTurismoMendoza  
 tw: @minturmendoza

TERMINAL DE ÓMNIBUS  
 BUS STATION  
 Av. de Acceso Este y Costanera (5519)  
 Tel: (0261) 4313001





















AEROPUERTO INTERNACIONAL E. GABRIELLI  
 INTERNACIONAL AIRPORT F. GABRIELLI  
 Acceso Norte s/n El Pampulillo - Las Heras (5519)  
 Tel: (0261) 5206000. Int. 101  
 atencioncliente-mdzaa2000.com.ar



Mapa Gratuito Free Map



MendozaArgentina




## ZONA SUR

San Rafael, General Alvear y Malargüe exhiben una poderosa y espléndida naturaleza junto a un valioso bagaje cultural, industrial e histórico. Las principales rutas de acceso desde la ciudad de Mendoza son la RN 40, RN 143 y RN 144, y desde el este provincial la RN 188. Conforman un macrocircuito con Chile, a través del Paso El Pehuenche, y siguiendo la RN 145.

El sur es el eco de agüerdos pueblitos y puehuenches, leyendas milenarias, mineros aventureros, y científicos que estudian su peculiar geología. También ha sido hogar de esforzados crianceros, de incansables agricultores y hacendados del vino, de millaflores de frutas y olivos, que ven cómo sus exquisitos productos vegetales y cárnicos son la base de una rica cultura gastronómica, que da identidad a los sabores del sur. Las numerosas fincas, estancias y espacios naturales invitan al visitante a disfrutar de un maravilloso ambiente campestre.

Los ríos son los grandes protagonistas de la energía y la recreación, y los encargados del riego de cultivos, acompañando a hombres y mujeres en la gestación de los caminos del vino del sur, y en el surtiendo de reconocidas bodegas productoras de vinos finos y espumantes.

Infinitas reservas de flora y fauna, mesetas de lava y volcanes, fuentes termales, cavernas y cañones, con un marco asombroso para el turismo de naturaleza. La nieve juega un rol excepcional en el Valle de Las Leñas, un centro de esquí de primer nivel internacional.



ESCALA APROXIMADA EN km.

LA PRESENTE PUBLICACION SE AJUSTA A LA CARTOGRAFIA OFICIAL ESTABLECIDA POR EL PODER EJECUTIVO NACIONAL A TRAVES DEL I.G.N. LEY 22963, APROBADA POR EXPEDIENTE GG13 1326/5 ISBN: 978-987-1913-24-4

**LAS MALVINAS**

La información que aparece en esta publicación se basa en los antecedentes científicos de reciente desarrollo. Los colores adoptados para representar a los cuerpos geográficos de tipo de relieve o el estado de conservación de los mismos, se reservan a los autores responsables por la vigencia en el tiempo de la información proporcionada como resultado de las condiciones de los cambios interdictos.

ICONS GERALES	
<ul style="list-style-type: none"> <li>Todos los Servicios</li> <li>Primeros Auxilios</li> <li>Policia</li> <li>Informador Turístico</li> <li>Iglesia o Capilla</li> <li>Museo</li> <li>Lugar Histórico</li> <li>Ruinas</li> <li>Aeropuerto</li> <li>Aduana</li> <li>Cajero Automático</li> </ul>	<ul style="list-style-type: none"> <li>Generaleria</li> <li>Turismo Rural</li> <li>Camping</li> <li>Termas</li> <li>Depositos Nauticos</li> <li>Pesca</li> <li>Recreación</li> <li>Bodegas</li> <li>Hotel</li> <li>Alojamiento/Hotel</li> <li>Cabañas</li> <li>Comidas/Restaurantes</li> <li>Regiones/Áreas</li> <li>En Construcción</li> <li>Estación Combust</li> <li>Centro de Equip</li> <li>Calentados</li> <li>Trekking</li> <li>4x4</li> <li>Avistaje Fauna</li> <li>GNC</li> </ul>
REFERENCIAS GERALES	
<ul style="list-style-type: none"> <li>Autopista - Doble carril</li> <li>Ruta Principal</li> <li>Ruta Secundaria</li> <li>Ripio Principal</li> <li>Ripio Secundario</li> <li>Hualla</li> </ul>	<ul style="list-style-type: none"> <li>Autopista en Construcción</li> <li>Ruta Principal en mal estado o deteriorada</li> <li>Ruta Secundaria en mal estado o deteriorada</li> <li>Percorrer</li> <li>Ruta Nacional</li> <li>Ruta Provincial</li> <li>Limite Internacional</li> <li>Limite Provincial</li> <li>Limite Departamental</li> <li>Rio o arroyo Internacional</li> <li>Rio o arroyo Provincial</li> <li>Salinas</li> <li>Estero o Aguada</li> </ul>

