

VILLA 25 DE MAYO

Al Oeste por Ruta Nacional 143, continuando por Ruta Nº 150 camino totalmente asfaltado a 25 kms. de la ciudad de San Rafael se levanta la Villa 25 de Mayo, donde se encuentran las ruinas del Fortín, cuna de la civilización del sur mendocino desde el año 1805, dotado desde esa fecha de una capilla para los fieles del lugar. En el cementerio de la Villa descansan los restos del Cacique Lllamarada y del poeta Alfredo R. Bufano. A 2 kms. el Dique compensador Galileo Vitale que da origen a un canal marginal. Hermosas vistas al oeste y espejo de agua. Bosques artificiales de álamos y grupo de casas tipo chalet. A la derecha continúa la ruta asfaltada saliendo a la Cuesta de Los Terneros. A 6 kms. al este del Dique por ruta 155, la central hidroeléctrica Los Coroneles, sobre el canal matriz del Río Diamante. Partiendo nuevamente de la Villa, a 9 kms. al oeste, por camino natural: El Salto Colorado, que forma una pequeña cascada en el cañadón rocoso de color colorado. A 61 kms. de la Villa Dique Agua del Toro, (sobre el Río Diamante), aguas abajo se instalará la primer usina hidroeléctrica, otra en Los Reyunos, y una tercera más que dan la posibilidad de generar una energía de 362.000 KW. Camino a Dique Agua del Toro, a sólo 7 kms. de la Villa 25 le Mayo. La Vigorosa, baños termales ferroginosos.

VISITE MOTEL CAÑON DEL ATUEL

(ABIERTO TODO EL AÑO)

- RESTAURANT
- BUNGALOW
- CANCHA BASQUETBOL
- PISCINA
- CHURRASQUERAS
- COCHERAS

INFORMES: Delegación Zona Sur

Dirección Provincial de Turismo
Libertador 70
Teléfono 24217
SAN RAFAEL

DIRECCION PROVINCIAL DE TURISMO

Avda. San Martín 1143 - Mendoza
Tel. 242800

DELEGACIONES:

SAN RAFAEL - Libertador 70 - Tel. 24217

CASA DE MENDOZA - Callao 445 - (Bs. As.) - Tels. 49-2580 - 46-1105

Diagramación: Departamento Promoción — ALFONSO - GUERRINI
Ejemplar gratuito - Prohibida su Venta - F1 - M8 - 1974 - 2ª Edic.
Impresión: IMPRENTA OFICIAL

mendoza

lugares de interes

sur

argentina

dirección provincial de turismo

LUGARES DE INTERES

DEPARTAMENTO SAN RAFAEL

MUSEO DE HISTORIA NATURAL

Barcala 155 - Horario: de 14 a 19 horas.

Cuenta con departamento de botánica, de zoología, paleontología, antropología, geología, historia y folklore regional, biblioteca, etc.

CATEDRAL SAN RAFAEL ARCANGEL

Pellegrini esq. Belgrano, frente plaza San Martín. Horario: 9 a 12 horas y de 16 a 20 horas.

BODEGAS

El Departamento de San Rafael cuenta con 240 bodegas.

Bodega Suter: Hipólito Yrigoyen 2850 - TE. 21076. Horario de atención: lunes a viernes de 9 a 12 hs. y de 16 a 18,30 hs. Colectivo a Capitán Montoya.

Bodega Bianchi: Comandante Torres 500 - TE. 22046. Horario de atención: lunes a viernes de 8 a 11,30 hs. y de 16 a 18,30 hs. Colectivo Nº 4 por Independencia.

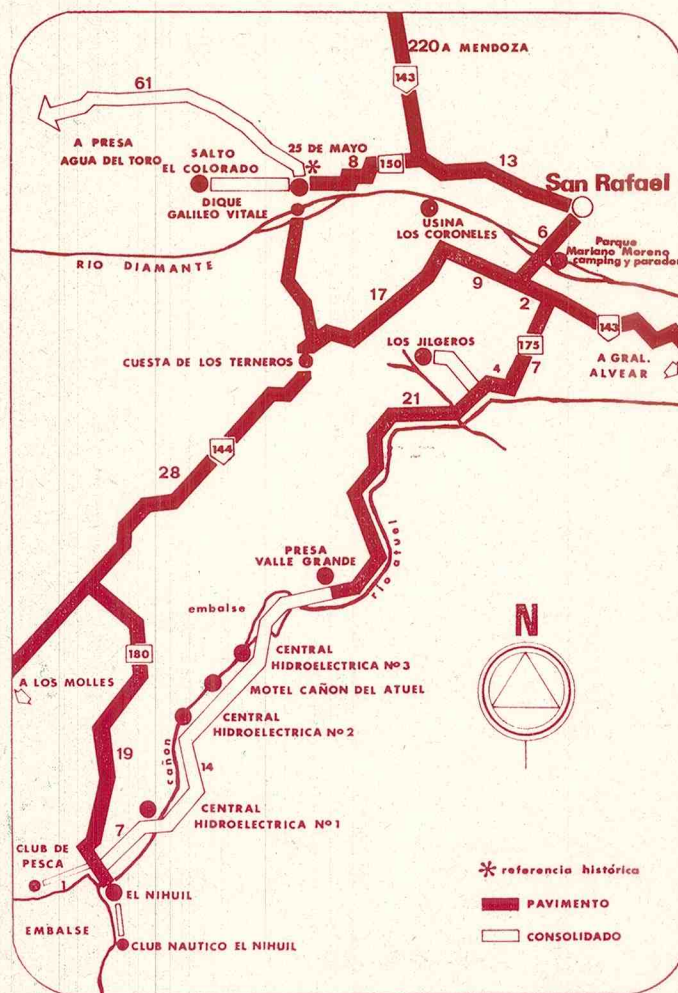
Bodegas Rodas: Cuadro Benegas. Horario de atención: de lunes a viernes de 8 a 12 hs. y de 16 a 18,30 hs. Colectivo a Cuadro Benegas.

Bodega Resero - Salto de Las Rosas - Cañada Seca. Horario de visita: lunes a viernes de 8 a 12 hs. y de 15 a 18 hs. Tel. Cañada Seca 22. Omnibus TAC.

Cooperativa Vitivinifrutícola San Rafael Ltda.: Balloffet 2536 - TE. 4177 ó 4178. Horario de atención: lunes a viernes de 8 a 12 hs. y de 15,30 a 19 hs.; días sábados de 8 a 12 hs. Colectivo Nº 1 y 2.

FABRICA DE ACEITE

Zingaretti: Hipólito Yrigoyen 4030 - TE. 23879. Horario de atención: lunes a viernes de 8 a 12 hs. y de 15,30 a 19,30 hs.



ESTABLECIMIENTOS FRUTICOLAS

La Colina: Callao 300 - TE. 22160. Horario de atención: lunes a viernes de 8 a 12 hs. y de 14,30 a 19,30 hs. Colectivo 1 por Cuadro Nacional.

Aisol: Av. Mitre 2536 - TE. 22063. Horario de atención: de lunes a viernes de 11 a 12 hs. y de 17 a 19 hs. Colectivo 1 por Cuadro Nacional.


Lascar S.A.: Av. Mitre 3001 - TE. 39 C. Nacional. Horario de atención: lunes a viernes de 8 a 12 hs. y de 16 a 20 hs. Colectivo 1 por Cuadro Nacional.

PARQUE MARIANO MORENO (Isla Río Diamante)

A sólo 6 kms. de la ciudad, hermoso parque artificial forestado, especialmente con especies coníferas. Ubicado entre los dos brazos del Río Diamante. Tiene una amplia red de caminos (actualmente afirmado), un lago artificial con gruta religiosa (Virgen de Lourdes), un pequeño zoológico, y un moderno camping con todas las comodidades.

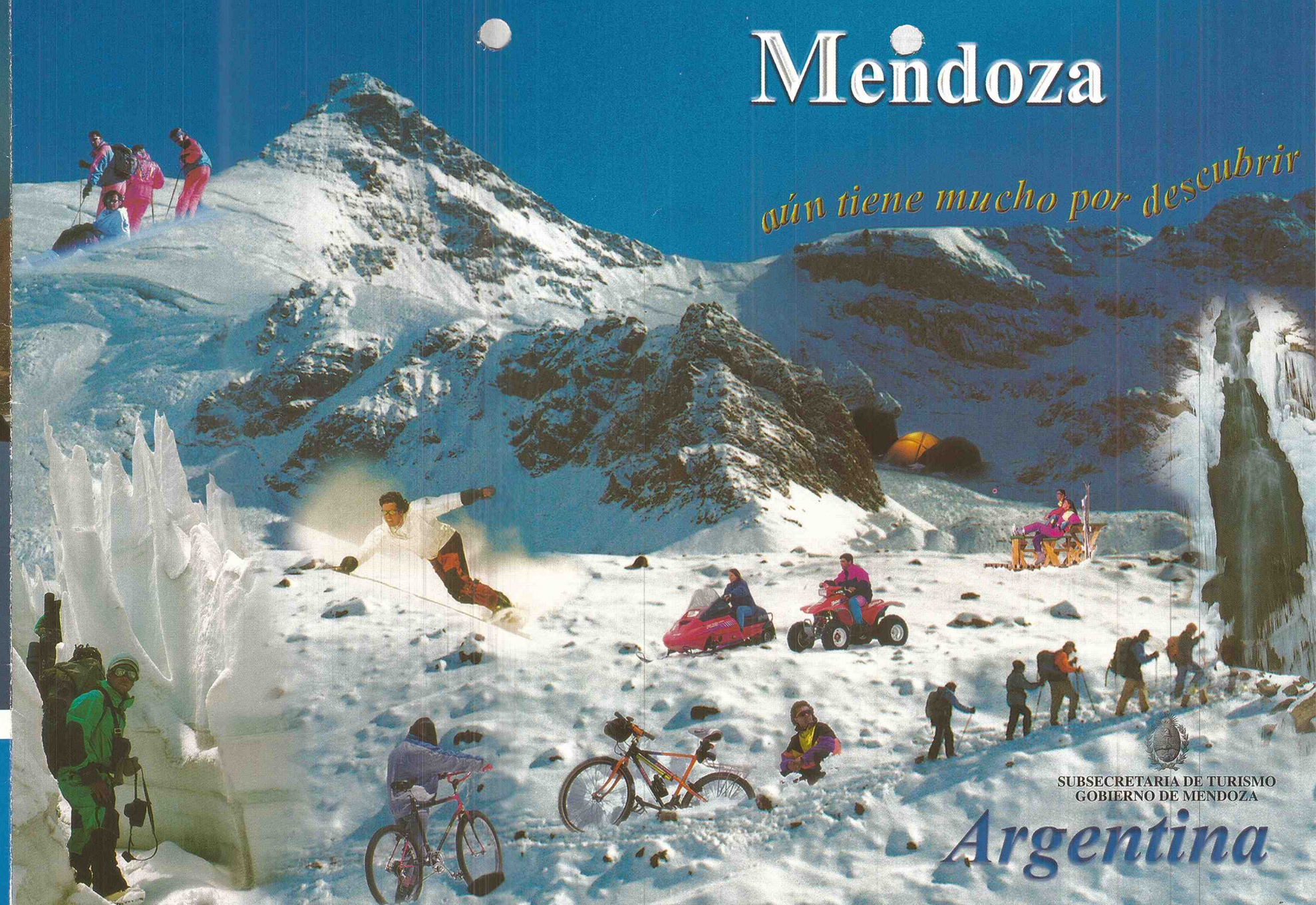
CIRCUITO: NIHUIL - CAÑÓN DEL ATUEL - VALLE GRANDE

Ciudad de San Rafael, punto de partida Av. Balloffet hacia el sur, a 6 kms. una bifurcación del camino. Dos rutas nacionales Nº 143 y 144. A la derecha avanzamos por ruta nacional 144, álamos bordeando el camino; a 26 kms. del punto de partida las primeras serranías. Pavimento en ascenso. Camino sinuoso atravesando las Sierras Pintadas; Cuesta de Los Terneros. Suave descenso. A 28 kms. encontramos la ruta provincial Nº 180, y avanzamos por ésta 19 kms.: Dique Embalse El Nihuil, un espejo de agua de 9.500 has., donde hay posibilidades de pesca de pejerrey y salmónidos, a la margen izquierda del lago encontramos el Club de Pescadores, con servicio de restaurante, cabañas particulares, alquiler de lanchas, práctica de esquí acuático. A la margen derecha del lago se levanta la ciudad industrial El Nihuil, y el Club Náutico El Nihuil. Camino consolidado en descenso: Cañón del Atuel, imponente espectáculo. La Central Hidroeléctrica Nº 1 a 7 kms. El Río Atuel paralelo al camino. 14 kms. más adelante la Central Hidroeléctrica Nº 2 y a poca distancia el Motel Cañón del Atuel, hermoso paraje con bungalow, pileta de natación, cancha de tenis, restaurante, etc. Luego la Central Hidroeléctrica Nº 3. El agua cubriendo una superficie de 500 has., un Dique Compensador: Valle Grande, donde se practica la náutica, esquí, y la posibilidad de alquilar lanchas al Club Náutico Valle Grande. Seguimos bordeando el Río Atuel, lugares ideales para camping. Adelante a 21 kms. el camino de acceso a la agreste belleza del paraje Los Jilgueros. Volvemos al camino ahora pavimentado. A 12 kms.: la ruta nacional Nº 143. Por ésta 2 kms. adelante, Av. Balloffet... Ciudad de San Rafael.



germángonzálezmena
fotografía

VISTA HACIA AL N.O. AL FONDO, SE PUEDEN VER EL MERCEDARIO Y EL CORDON DE LA RAMADA Y, MAS ABAJO, EL GLACIAR GÜSSFELDT. AREA DE LOS REFUGIOS DE BERLIN. 9:10 P.M. A 5.900



Mendoza

aún tiene mucho por descubrir



SUBSECRETARIA DE TURISMO
GOBIERNO DE MENDOZA

Argentina


LITOGRAFIA CUYO S.A.
ESTABLECIMIENTO GRAFICO

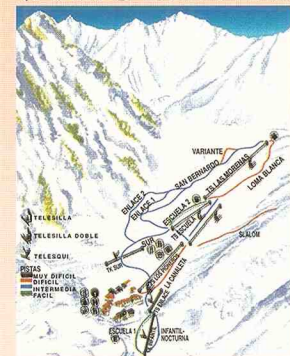
*Colabora por medio de este folleto en la difusión
de Mendoza como alternativa turística.*

José F Moreno 1638 - Mendoza (5500). Tel.: (0261) 438-0606 Fax: 438-0499. E-mail: litocuyo@impsat1.com.ar

El Valle de Las Leñas se encuentra en el Departamento de Malargüe, a 70 km. de la cabecera departamental, a 200 km. de San Rafael, a 440 km. de Mendoza y a 1180 km. de Buenos Aires. Se accede fácilmente por rutas pavimentadas. Por aire se llega a través del Aeropuerto de Malargüe, el de San Rafael o el de Mendoza, con conexiones terrestres para el traslado hasta el centro de esquí. El complejo consta de 12 pistas y 32 combinaciones entre éstas, que conforman 60 km. esquiabiles, más esquí libre y esquí de fondo. Este centro cuenta también con la mayor extensión de descenso ininterrumpido en el país: 7.050 m., combinando las pistas Apolo, Neptuno y Venus. Posee sitios para la práctica de trineo, pato, trineos mecánicos, snowboard, snowpolo, etc. También se puede disfrutar de una piscina climatizada, canchas de tenis, paddle, minigolf, casino internacional, discotheque, y confiterías y pubs en las pistas.

Cuenta con 1 hotel de cinco estrellas, 5 de cuatro estrellas, 6 apart-hotel, 6 dormy-houses, 1 apart de tiempo compartido, centro comercial, salón de belleza, supermercado, centro médico, escuela de esquí, salones para convenciones y espectáculos, correos, banco, jardín para niños, restaurantes, rotisería, alquiler y venta de equipos, gimnasios, sauna, teléfonos con DDN y DDI, fax, telex, circuito cerrado de televisión, servicio de patrulla y rescate, mucama para los departamentos, servicio de baby-sitter, etc.

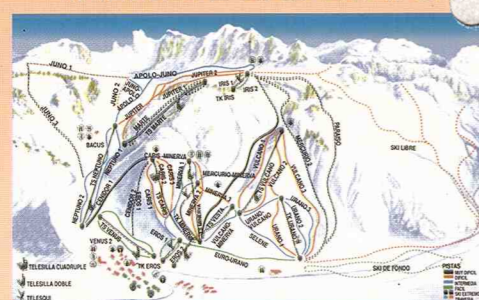
VALLES DEL PLATA



SUPERFICIE ESQUIABLE: 100has.
ALTURA EN BASE: 2.900mts.
ALTURA EN LA CIMA: 3.350mts.
PENDIENTE: del 10% al 40%
LONGITUD DE PISTAS: 4.740mts.
LONGITUD MAXIMA DE DESCENSO ININTERRUMPIDO: 2.400mts.
MEDIOS DE ELEVACION: Cantidad 7
LONGITUD MAXIMA ESQUIABLE ACUMULADA: 16.555mts.
DESNIVEL ESQUIABLE: 450mts.
CAPACIDAD MEDIOS ELEVACION: 2.400 esquiadores/hora

Se ubica al noroeste de la provincia en el Departamento de Las Heras, sobre la Ruta Internacional que se dirige a Chile. Está a 167 km. de Mendoza, por un excelente camino asfaltado. Posee 28 pistas que abarcan 25.500 m., con diferentes longitudes y desniveles, para uso de esquiadores principiantes, avanzados y expertos. En ellas se practica esquí alpino, nórdico, de competición, snowboard, trineo, snowcat, etc. La combinación de las pistas Valle Azul 4, Camino Escuela y Tolosa conforman una longitud esquiable de casi 7.000 m. Hoteles de nivel, hosterías, apart-hotel, departamentos, clubes de esquí, alquiler y venta de equipos, centro médico, servicio de patrullas y rescate, discotheque, minimarket, restaurantes, fax, telex, radio, televisión, mucama, servicio de baby-sitter, estación de servicio, taller mecánico. En este centro, es muy habitual la presencia de andinistas que combinan el esquí con la ascensión a los cerros cercanos, como el famoso Cerro Penitentes.

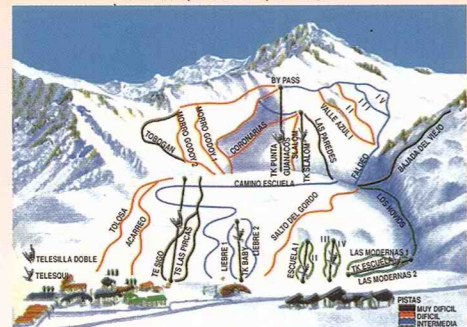
VALLE DE LAS LEÑAS



SUPERFICIE ESQUIABLE: 3.800has.
ALTURA EN BASE: 2.256mts.
ALTURA EN LA CIMA: 3.430mts.
PENDIENTE: del 12% al 50%
LONGITUD DE PISTAS: 65km.
LONGITUD MAXIMA DE DESCENSO ININTERRUMPIDO: 7.050mts.
MEDIOS DE ELEVACION: Cantidad 11, longitud total 12.232mts.
LONGITUD MAXIMA ESQUIABLE ACUMULADA: 63.500mts.
DESNIVEL ESQUIABLE: 1.174mts.
CAPACIDAD MEDIOS DE ELEVACION: 9.200 esquiadores/hora.

Se ubica en el Departamento de Luján de Cuyo, al pie del Cordón del Plata, a 80 km. de la ciudad de Mendoza. Se accede por la Ruta Internacional y variante Vallecitos desde Potrerillos. 12 pistas totalizan 4.740 m. de superficie esquiable. Se practica esquí alpino, de fondo y de competición de nivel nacional. Se combina este deporte con el andinismo y las cabalgatas de alta montaña. El centro cuenta con 1 hostería y 4 refugios, escuela de esquí, alquiler y venta de equipos, servicio médico, radio enlace telefónico, restaurante y snack bar, servicio fotográfico y de video. Valles del Plata es el centro más cercano a la ciudad Capital.

PENITENTES



SUPERFICIE ESQUIABLE: 300has.
ALTURA EN BASE: 2.580mts.
ALTURA EN LA CIMA: 3.194mts.
PENDIENTE: del 16% al 40%
LONGITUD DE PISTAS: 23,5km.
LONGITUD MAXIMA DE DESCENSO ININTERRUMPIDO: 7.000m.
MEDIOS DE ELEVACION: 8.
LONGITUD MAXIMA ESQUIABLE ACUMULADA: 25.500mts.
DESNIVEL ESQUIABLE: 614mts.

Valle de las Leñas, is situated in the Department of Malargüe, at 70 km from Malargüe, 200 km from San Rafael, 440 km from the city of Mendoza and 1180 km from Buenos Aires. It is possible to go there by plain to the airport of Malargüe or the airport of Mendoza and further land transportation to the ski slopes.

For the beginners, Las Leñas has 5 km of easy slopes, 15 km for the intermediate level and 19 km for experts. This centre has also the larger uninterrupted descendant extension of the country: 7.050 mt combining the slopes of Apolo, Neptuno and Venus (See slopes drawing). The complex has also a number of places for the practice of sledge, pato, mechanical sledges, snowboard, snowpolo, etc. In the slopes you can always find indoor pool, tennis courts, paddle, minigolf, international casino, disco, bars and pubs.

It includes one 5 stars hotel, 5 four stars hotel, 6 apart-hotels, 6 dormy-houses, 1 appart of share time, commercial centre, beauty parlour, supermarket, medical assistance, ski school, special halls for conventions and shows, posts, banks, kindergardens, assorted restaurants, grillrooms, sale and rent of equipment, gymnasium, sauna, telephones with DDN and DDI, fax, telex, cable television, patrol and rescue service, room cleaners, baby-sitters, etc.

Located in the Lujan de Cuyo Department, at the foothills of the Cordón del Plata, at 80 km from the city of Mendoza. Can be reached by the Panamerican Route or by Vallecitos from Potrerillos.

12 slopes totalise 4.740 mt of surface apt for Alp, cros country and competition ski. This sport is combined with climbing and horse riding in the high mountain. The centre has one inn, 4 mountain huts, ski school, sale and rent of equipment, medical assistance, radio telephone, restaurant and snack bar, fotograf and video service.

Valles del Plata is nearer to the city of Mendoza.

Situated in the North-West of the province in the Department of Las Heras, on the Panamerican Route that goes to Chile. At 167 km from Mendoza. It has 28 slopes covering 25.500 mts with different lengths and slopes for the use of beginners, intermediate and experts. Apt for the practice of Alp, northern and competition ski, snowboard, sledge, snowcat, etc. The combination of the Valle Azul 4, Camino Escuela and Tolosa slopes cover a surface of about 7.000 mt.

High standard hotels, inns, appartments, ski clubs, sale and rent of equipment, medical assistance, patrol and rescue services, disco, minimarket, restaurants, fax, telex, radio, television, room service, baby-sitters, fuel station, workshop, etc. In this centre it is very common to see climbers that combine ski with climbing of the nearby hills as for example the Cerro Penitentes.

Aladeltismo
Andinismo
Artesanías
Palsajismo
Pesca
Trekking
Reserva Ecológica
Congresos
Ac. Acuáticas
Windsurf
Ski
Mountain Bike
Cabalgatas
Espeleología
Termalismo
CENTRO DE SERVICIOS

Las Leñas
VALLES DEL PLATA
CENTRO DE ESQUI
Los Penitentes

SUBSECRETARIA DE TURISMO
GOBIERNO DE MENDOZA
 Av. San Martín 1143 - Mendoza - Argentina (5500) Tel.: 54 (261) 4202800
 Fax: 54 (261) 4202243 e-mail: subturismo@lanet.com.ar

Mendoza es un lugar privilegiado para la práctica de los deportes invernales. A corta distancia de los centros urbanos, se presenta la oferta más completa y diversa.

La magnífica disposición de pistas naturales, homologadas internacionalmente, se conjugan con una rápida evolución de la infraestructura y el equipamiento.

Un clima ideal, con escasas lluvias, permite que el esquiador disfrute del sol y de temperaturas agradables en las horas en que desarrolla su actividad, sobre la excelente nieve-polvo característica de Mendoza.

Las Leñas, Penitentes y Valles del Plata forman una trilogía de centros de esquí, cuentan con atributos de jerarquía internacional en cuanto a calidad de pistas y escenarios.

Para quienes no practican el esquí propiamente dicho, los complejos invernales mendocinos poseen áreas especialmente preparadas, donde se alquilan equipos y se realizan competencias para incentivar la práctica de una enorme variedad de deportes de nieve alternativos: trineo, snowboard, pato, snowcat, windski, snowpolo, etc.

Entre las variadas opciones que se ofrecen a los amantes de la nieve, se destacan la realización de congresos y convenciones, las termas que se encuentran a escasos kilómetros de los centros de esquí y la pesca.

Las incipientes actividades culturales, espectáculos deportivos y artísticos en alta montaña y en las ciudades aledañas, se suman para hacer del invierno mendocino un menú turístico inigualable.

Mendoza is a privileged place for the practice of winter sports. At a very short distance from the city the offer is complete and diverse.

The magnificent disposition of the natural slopes of international standard is combined with an updated substructure and equipment.

The ideal weather with scarce rainfall enable the skier to enjoy the sun and the pleasant temperature while he preforms his activities over the excellent powder snow characterist of Mendoza.

Las Leñas, Penitentes and Valles del Plata form a trilogy of ski centres have attributes of international hierarchy regarding ski slopes and landscape.

For those who do not practice proper ski, the winter complexes of Mendoza have specially prepared areas where ski equipment is rented and competitions are organized to encourage a number of different alternative snow sports as snowboard, pato (traditional Argentine game on horse back and ball with handle), snowcat, windski, snowpolo, etc.

Among the different options that are offered to the snow lovers it is worthy to mention congresses and conventions, the thermal baths located at only a few kilometers from the ski centres and fishing.

The increasing cultural activities, sport and artistic shows in the high mountain and the nearby towns collaborate to make this winter of Mendoza an incomparable touristic menu.

Mendoza es un lugar privilegiado para la práctica de los deportes invernales. A corta distancia de los centros urbanos, se presenta la oferta más completa y diversa.

La magnífica disposición de pistas naturales, homologadas internacionalmente, se conjugan con una rápida evolución de la infraestructura y el equipamiento.

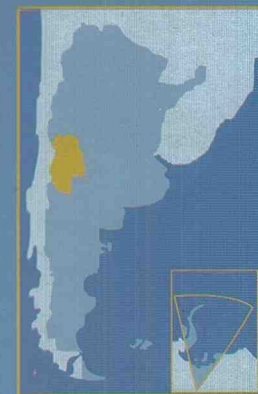

Un clima ideal, con escasas lluvias, permite que el esquiador disfrute del sol y de temperaturas agradables en las horas en que desarrolla su actividad, sobre la excelente nieve-polvo característica de Mendoza.

Las Leñas, Penitentes y Vallecitos forman una trilogía de centros de esquí, que junto a un gran futuro complejo en Los Manantiales (Tunuyán), cuentan con atributos de jerarquía internacional en cuanto a calidad de pistas y escenarios.

Para quienes no practican el esquí propiamente dicho, los complejos invernales mendocinos poseen áreas especialmente preparadas, donde se alquilan equipos y se realizan competencias para incentivar la práctica de una enorme variedad de deportes de nieve alternativos: trineo, snowboard, pato, snowcat, windski, snowpolo, etc.

Entre las variadas opciones que se ofrecen a los amantes de la nieve, se destacan la realización de congresos y convenciones, las termas -que se encuentran a escasos kilómetros de los centros de esquí- y la pesca.

Las incipientes actividades culturales, espectáculos deportivos y artísticos en alta montaña y en las ciudades aledañas, se suman para hacer del invierno mendocino un menú turístico inigualable.




- Paisajismo
- Espeleología
- Esquí
- Fiestas
- Artesanías
- Reserva ecológica
- Congresos
- Termalismo




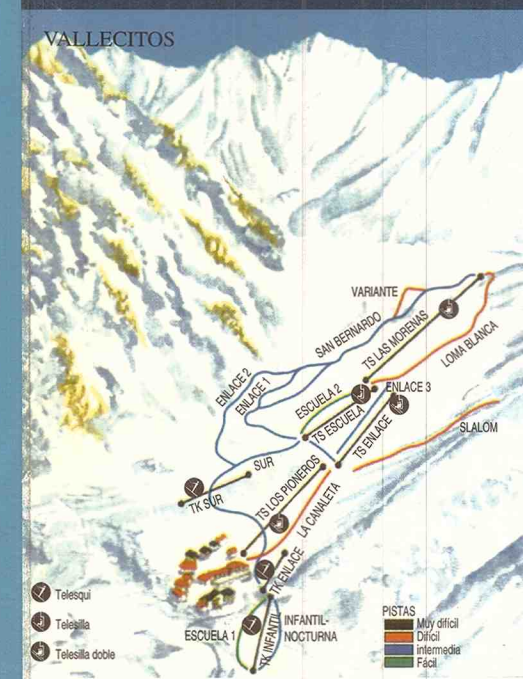
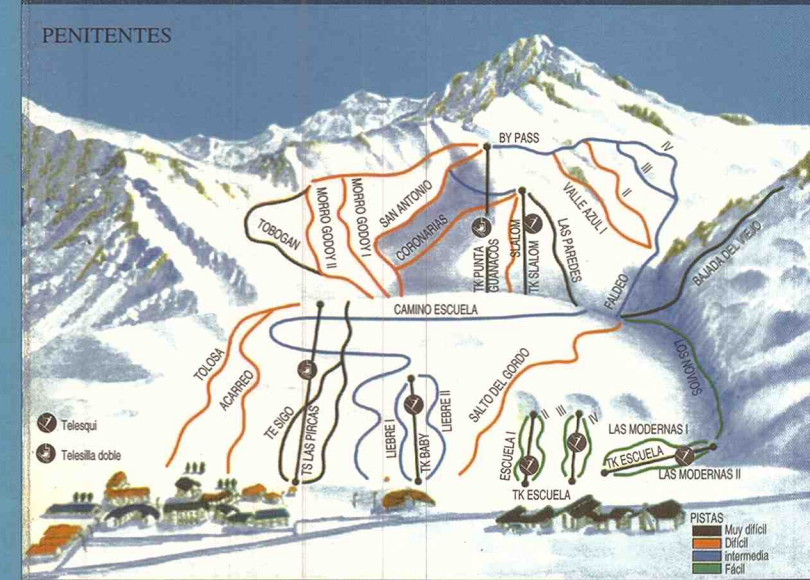
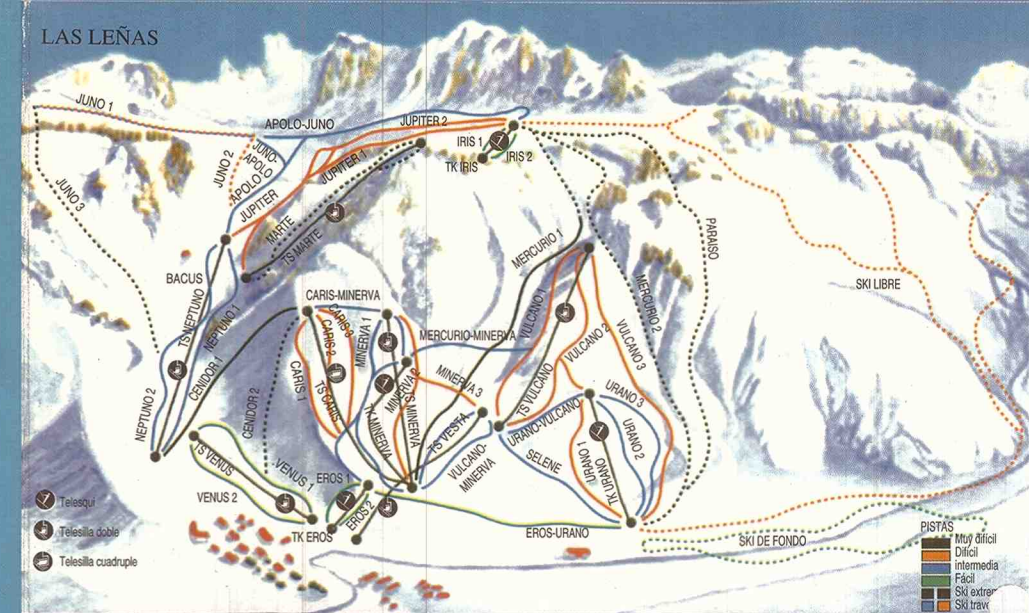
San Martín 1143 (5500) Mendoza Tel.: +54 (61) 202800/357/458/656 Fax: +54 (61) 202243 Rep. Argentina

Prod. Editorial: Lumière Mza.

MENDOZA



NIEVE



VALLE DE LAS LEÑAS

El Valle de Las Leñas se encuentra en el Departamento de Malargüe, a 70 km. de la cabecera departamental, a 200 km. de San Rafael, a 440 de Mendoza y a 1180 de Buenos Aires. Se accede fácilmente por rutas pavimentadas. Por aire se llega a través del Aeropuerto de Malargüe, el de San Rafael o el de Mendoza, con conexiones terrestres para el traslado hasta el centro de esquí.

El complejo consta de 12 pistas y 32 combinaciones entre éstas, que conforman 60 km. esquiabiles, más el esquí libre y el esquí de fondo.

Para los principiantes, Las Leñas cuenta con 5 km. de pistas fáciles, 15 km. para el nivel intermedio y 19 km. para los expertos. Este centro cuenta también con la mayor extensión de descenso ininterrumpido en el país: 7.050 m., combinando las pistas Apolo, Neptuno y Venus.

Con una capacidad de elevación de más de 10.000 esquiadores por hora, se asegura un acceso rápido a cualquiera de los 11 medios de elevación sin tener que soportar esperas.

El complejo también cuenta con innumerables sitios para la práctica del trineo, el pato, trineos mecánicos, snowboard, snowpolo, etc.

También se puede disfrutar de una piscina climatizada, canchas de tenis, paddle, minigolf, casino internacional, discotheque, y confiterías y pubs en las pistas.

Las Leñas es uno de los centros más completos de Sudamérica en equipamiento y servicios. Cuenta con 1 hotel de cinco estrellas, 5 de cuatro estrellas., 6 apart-hotels, 6 dorny-houses, 1 apart de tiempo compartido, centro comercial, salón de belleza, supermercado, centro médico, escuela de esquí, salones para convenciones y espectáculos, correos, banco, jardín para niños, variedades de restaurantes, rotisería, alquiler y venta de equipos, gimnasios, sauna, teléfonos con DDN y DDI, fax, telex, circuito cerrado de televisión, servicio de patrulla y rescate, mucama para los departamentos, servicio de baby-sitter, etc.

VILLA DE LOS PENITENTES

Se ubica al noroeste de la provincia en el Departamento de Las Heras, sobre la Ruta Panamericana que se dirige a Chile. Está a 167 km. de Mendoza, por un excelente camino

asfaltado, que cuenta con estrictas medidas de seguridad.

Posee 28 pistas que abarcan 25.500 m., con diferentes longitudes y desniveles, para uso de esquiadores principiantes, avanzados y expertos.

En ellas se practica esquí alpino, nórdico, de competición, snowboard, trineo, snowcat, etc. La combinación de las pistas Valle Azul 4, Camino Escuela y Tolosa conforman una



longitud esquiable de casi 7.000 m.

Penitentes posee una completa gama de equipamiento y servicios. Hoteles de nivel, hosterías, apart-hotel, departamentos, clubes de esquí, alquiler y venta de equipos, centro médico, servicio de patrullas y rescate, discotheque, minimarket, restaurantes, fax, telex, radio, televisión, mucama, servicio de baby-sitter, estación de servicio, taller mecánico, etc.

Centro de Esquí	Altura en labase y en la cima	Sup. Esquiabile	Long. de Pistas	Long. Máx. descenso ininterrumpido	Medios de Elevación	
					ctdad.	long. total
Las Leñas	2.250 a 3.430 MSNM.	3.800 ha.	60.000 M.	7.050 M.	11	12.232 M.
Penitentes	2.580 a 3.194 MSNM.	300 ha.	23.500 M.	7.000 M.	7	3.718 M.
Vallecitos	2.900 a 3.300 MSNM.	100 ha.	4.800 M.	2.400 M.	7	2.830 M.

En este centro, es muy habitual la presencia de andinistas que combinan el esquí con la ascensión a los cerros cercanos, como el famoso Cerro Penitentes, a 4 km de distancia de la Villa.

VALLECITOS

Se ubica en el Departamento de Luján de Cuyo, al pie del Cordón del Plata, a 80 km. de la ciudad de Mendoza.

Se accede por la Ruta Panamericana y variante Vallecitos desde Potrerillos.

12 pistas totalizan 4.740 m. de superficie esquiabile. Se practica esquí alpino, de fondo y de competición de nivel nacional. Se combina este deporte con el andinismo y las cabalgatas de alta montaña.

El centro cuenta con 1 hostería y 4 refugios, escuela de esquí, alquiler y venta de equipos, servicio médico, radio enlace telefónico, restaurante y snack bar, servicio fotográfico y de video.

Vallecitos es el centro pionero del esquí



Centro de Esquí	Distancias desde			
	Mendoza		San Rafael	
	Km.	Tiempo	Km.	Tiempo
Las Leñas	420	6 hs.	200	3 hs.
Los Penitentes	167	3 hs.	374	5.30 hs.
Vallecitos	80	2 hs.	292	4.30 hs.



en Mendoza y es el más cercano a la ciudad Capital.

LOS PUQUIOS

Minicentro de esquí ubicado a 2 km. de Puente del Inca y a 169 km. de Mendoza. Posee un ski-lift, instructores y un snack bar. Es apto para principiantes.

VALLE DE MANANTIALES

Centro de esquí en construcción, ubicado en el departamento de Tunuyán, a 63 km. de la ciudad cabecera y 143 km. de Mendoza. Posee una amplia superficie esquiabile ocupando el valle del mismo nombre, con nieve de mayo a noviembre (promedio en los últimos años), de muy buena calidad (nieve polvo).

RECOMENDAMOS EN ESTA TEMPORADA INVERNAL, CONSULTAR SOBRE ACTIVIDADES DE TURISMO AVENTURA, ECOTURISMO Y TERMALISMO EN SUBSECRETARIA DE TURISMO DE MENDOZA.



H. SENADO DE MENDOZA

MESA DE ENTRADAS

15076 580

Nº de orden Folio Nº Fecha de ingreso: 11 / 07 / 91 Hora 11.00

Asunto PROYECTO DE LEY

Presentado por SENADORES : MARTOS, VAQUER Y ALONSO.

Sobre PROYECTO CON EL NOMBRE DE "TURISMO NO CONVENCIONAL O DE AVENTURA", A LA LEY N° 10.000 QUE REQUERERA DE LA PARTICIPACION PERSONALIZADA DEL TURISTA.

SUBSECRETARIA DE TURISMO
MESA DE ENTRADAS
22 MAY 1992
 Entró A Saló _____

T R A M I T E

CAMARA DE SENADORES

ENTRADA

Fecha 01 AGO 1991

Comisión de

Fecha del dictamen

Nº de la orden del día

PRIMERA SANCION

Fecha de la resolución

SEGUNDA REVISION

Fecha de la resolución

ULTIMA REVISION

Fecha de la sanción

CAMARA DE DIPUTADOS

ENTRADA

Nº Fecha

Comisión de

Fecha del dictamen

Nº de la orden del día

PRIMERA SANCION

Fecha de la resolución

SEGUNDA REVISION

Fecha de la resolución

ULTIMA REVISION

Fecha de la sanción

LEY Nº

RESOLUCION Nº



II. Cámara de Senadores

Provincia de Mendoza



FUNDAMENTOS

HONORABLE CAMARA:

En los últimos tiempos, el Turismo ha pasado a constituir una importante realidad en diversos países, como fuente inagotable de recurso. En nuestro país, y más precisamente en nuestra provincia, la economía se ha visto dinamizada con seriedad y responsabilidad.-

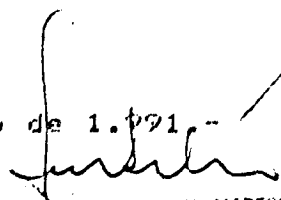
En este sentido, la legislación turística provincial, debe contribuir a un crecimiento armónico de la actividad en un marco de máximo aprovechamiento que permita a su vez preservar las áreas naturales en el mejor estado posible.-


El auge creciente que está adquiriendo el "Turismo no convencional" o "Turismo Aventura" requiere el establecimiento de un mínimo de pautas que contribuyan al ordenamiento tanto de las disciplinas que serán consideradas dentro de la categoría, como de las personas y/o grupos dedicados a la prestación del servicio.


El proyecto adjunto, a través de la creación del Registro de Prestadores de Servicios de Turismo de Aventura, dependiente de la Subsecretaría de Turismo de la Provincia de Mendoza tiende a satisfacer las inquietudes mencionadas, por lo que este legislador solicita a la Honorable Cámara un ágil tratamiento y posterior aprobación del presente proyecto de ley.

Este proyecto se presenta en cumplimiento de disposiciones expresas emanadas de la Resolución N° 516 referida a las Pasantías Legislativas y por cuanto este proyecto ha sido presentado por los pasantes María Fernanda Vega y Fabian Abraham.

MENDOZA, 10 de Julio de 1.971.-


LUIS FRANCISCO MARTOS
SENADOR PROVINCIAL


JUAN CARLOS MONTER
SENADOR PROVINCIAL



ARNALDO ALFONSO
SENADOR PROVINCIAL



II. Cámara de Senadores

Provincia de Mendoza

PROYECTO DE LEY

EL SENADO Y CAMARA DE DIPUTADOS DE LA PROVINCIA DE MENDOZA, SANCIONAN CON FUERZA DE

LEY:

Artículo 1° - Designase con el nombre de "Turismo no convencional o de aventura", a toda actividad que requiera de la participación personalizada del turista, en grupo o en forma individual, siempre que no se destruya el medio natural.

Art. 2° - Comprende al Turismo de aventura, el kayak, Trekking, cabalgatas, caminatas, rafting, quedando ~~terminantemente~~ *de modo* prohibidas las siguientes actividades: *excluidas*

- a) Caza
- b) Pesca
- c) Mountain Byke (bicicleta)
- d) Rally 4 x 4 campo traviesa
- e) *motocross*
- f) *moto en duro*

Estos últimos, se podrán realizar solamente, en el caso en que se lleve a cabo en circuitos previamente desarrollados, y con no menos de veinticinco (25) días, entre evento y evento.

Art. 3° - Créase el registro de Prestadores de servicios de turismo de aventura, dependiente de la Subsecretaría de Turismo de la Provincia de Mendoza.

Art. 4° - Toda persona y/o grupo, dedicadas a la prestación de servicios para Turismo de aventura, deberá reunir los siguientes requisitos:

- a) Nombre y apellido del Titular o Razón Social de la Empresa prestataria del Servicio.
- b) Domicilio actualizado en la Provincia de Mendoza.
- c) D.N.I.
- d) En caso de argentinos o extranjeros que se dediquen a esta actividad, deberán contar con no menos de dos años de residencia en la Provincia, certificado por la Policía de Mendoza.
- e) Certificado de buena conducta expedido por la Policía de Mendoza.



II. Cámara de Senadores

Provincia de Mendoza

3

- f) Acreditar, como mínimo tres años en la actividad específica. *Autenticado X org. competente -*
- g) Certificado de aptitud psico-físico, expedido por autoridad competente.

Lo inherente a la capacitación del personal, será reglamentado por la Subsecretaría de Turismo. ?

(X) *ojo Duce.*

Art. 5° - Cada persona y/o Empresa prestadores de servicios para Turismo de Aventura, ~~deberá presentar ante la Subsecretaría de Turismo~~ ~~deberá presentar ante la Subsecretaría de Turismo~~ deberá presentar ante la Subsecretaría de Turismo lo siguiente :

- a) Plan de actividades que deberá contener :
 - 1- Fecha de iniciación
 - 2- etapas a cumplir
 - 3- Rutas previstas
 - 4- Fecha de finalización
 - 5- *Km recorridos*
- b) Personas que actuarán como responsables del grupo
- c) Medidas de seguridad
- d) Equipamiento y elementos indispensables para cada actividad deportiva que se realice
- e) Tarifas por los servicios prestados, en dólares o su equivalente en australes
- (?) f) Ofrecer pólizas de Seguro de Vida contra accidentes y/o incapacidad

revisar

que para si no esté asegurado - les L

Art. 6° - Son impedimentos para la inscripción en el Registro de Prestatarios de Turismo Aventura :

- a) Haber sido condenado por cualquier delito de los establecidos en el Código Penal, hasta que haya transcurrido un lapso de un (1) año de finalizada la condena
- b) Encontrarse cumpliendo prisión preventiva, por los delitos mencionados precedentemente, hasta su sobreseimiento
- c) Encontrarse fallido por quiebra fraudulenta o culpable
- d) Encontrarse fallido por otras causas, y estar concursado hasta cinco (5) después de su habilitación
- e) Haber sido declarado por autoridad competente, responsable de irregularidades contra el Estado, o Administración fraudulenta de Entidades Públicas o Privadas.



II. Cámara de Senadores

Provincia de Mendoza

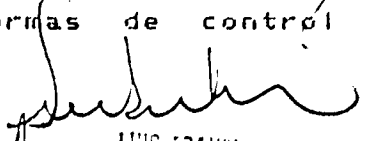

4


Art. 7° - Los prestatarios del servicio deberán entregar a los participantes comprobantes con la totalidad de las condiciones y características del servicio.

Art. 8° - Los prestatarios deberán solicitar a cada participante un certificado médico, el cual deberá ser extendido con un máximo de treinta (30) días previos a la contratación de los servicios, en aquellas disciplinas que lo requieran.

Art. 9° - El Poder Ejecutivo, reglamentará la presente ley en un plazo de treinta (30) días, a partir de su promulgación, debiendo determinar el organismo que establecerá las normas de control y cumplimiento de los servicios que se presten.

Art. 10° - De forma.-


LINO FRANCISCO MARTOS
SENADOR PROVINCIAL

JUAN CARLOS VAQUER
SENADOR PROVINCIAL


ARNALDO ALFONSO
SENADOR PROVINCIAL



Programa CONOCER PARA CRECER

OSEPTur

Servicio de Turismo Social

GOBIERNO DE MENDOZA

OBRA SOCIAL DE EMPLEADOS
PUBLICOS - MENDOZA

EXCURSION AVENTURA A EL CARRIZAL

- Para chicos de OSEP de 10 a 15 años -

Domingo, 22 de septiembre de 1991 - ¡Bienvenida Primavera! -

- 08:30 hs. Partimos desde el CADYT en Peato al Sarmiento 250
Divertida travesía hasta:
- 09:30 Llegada a El Carrizal. Vamos a descubrir el alto río Tunuyán,
visitando los animalitos y plantas del lugar; después...
el gran espectáculo que la mayoría no conoce: el Gran Dique
funcionando!
- 12:30 A almorzar! a la vera del lago, en los quinchos de la
Dirección de Bosques.
- 13:30 Gran fogón con mucha alegría, juegos, concursos y premios!
- 16:30 Partimos hacia el Departamento de San Martín, recorriendo
el bajo río Tunuyán, visitaremos el Dique Derivador Gober-
nador Benegas (y ojo, que éste es un dique muy especial
en el que vas a aprender muchas cosas interesantes sobre
el agua de riego en Mendoza), después: verdaderos pozos de
petroleo funcionando! también vas a aprender muchas cosas
sobre el petroleo que usás todos los días casi sin darte
cuenta; allí vas a ver como empieza la cosa!
- 17:30 Ahora nos vamos hacia un lugar en que te vas a emocionar,
porque vas a poder pisar la misma tierra en la que caminó
nuestro Libertador de media América, el General José de San
Martín, cuando vivió en Mendoza: su Chacra de Los Barriales,
donde él mismo cultivó su huerta. Allí vas a sentir el calor
de nuestra historia viva, y muy cerca... también vas a
conocer cómo vivían nuestros hermanos los indios, que culti-
vaban, construían, cantaban y amaban en ésta tierra que nos
legaron para que vos, hoy te enorgullezcas de lo nuestro!
Y como todo lo bueno se acaba, al atardecer:
- 18:45 Empezaremos el regreso a la ciudad, con muchos juegos y
canciones,
- 19:30 Llegada al CADYT, con hermosos recuerdos y nuevos amigos,

¡ HASTA LA PROXIMA !

Elementos que debes llevar:

- . Sombrero para el sol
- . Ropa de abrigo
- . Almuerzo y merienda
- . Botella plástica con agua

Lugar de inscripción: CADYT - Planta baja
Martes 17, miércoles 18 y jueves 19
Horario: de 10:00 a 12:30 hs.

PROYECTO DE SENALIZACION DE INFORMACION TURISTICA Y SERVICIOS AUXILIARES

Introducción

A efectos de su correcto ordenamiento, las señales se han clasificado en tres grupos principales:

- I. de lugares de interés.
- II. de servicios auxiliares.
- III. de actividades deportivas.

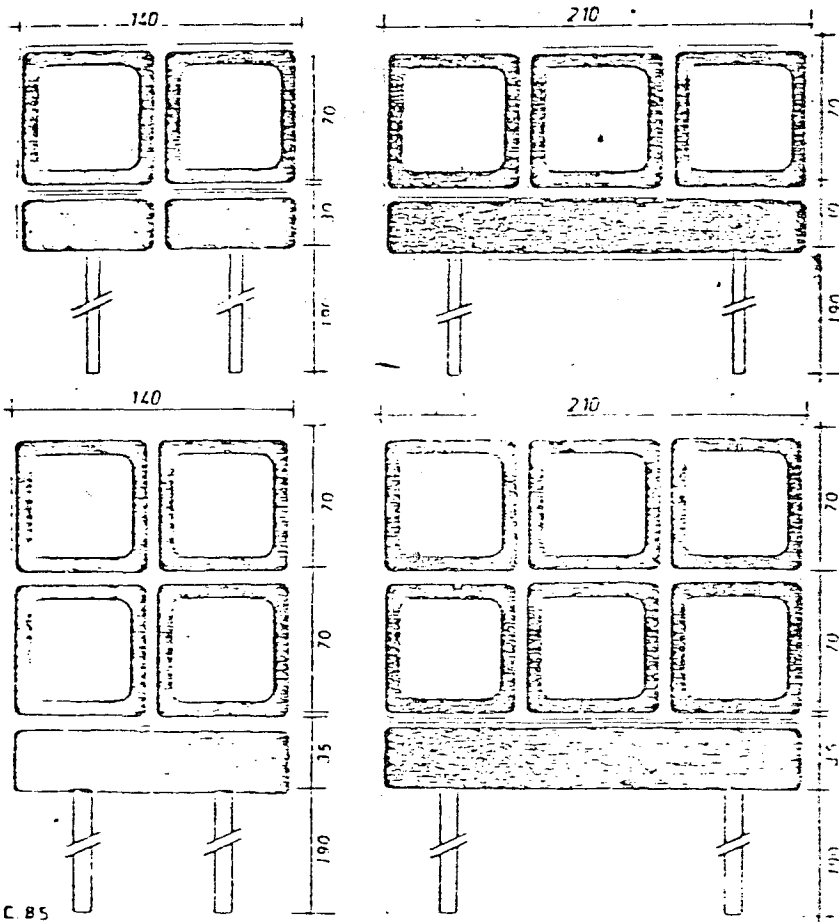
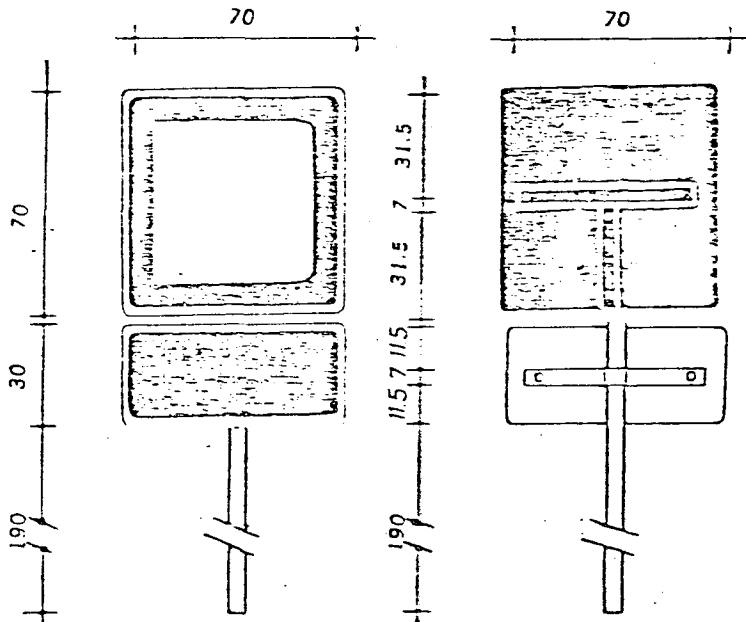
Estas denominaciones identifican, prácticamente, el mensaje a transmitir por cada grupo: el primero, comprenderá todos aquellos sitios o lugares que resulten atractivos para el viajero, subdividiéndose, según el objeto o elemento a destacar, en:

- geográficos o naturales,
- históricos o culturales,
- de esparcimiento,
- de transporte,
- de descanso, y otros

A su vez, el grupo II —que comprende los servicios que se brindan directamente al usuario— se clasificará de acuerdo a quien es objeto de tal servicio:

- personas,
- vehículos.

En cuanto al tercero y último, no se consideró necesaria su división.



C. 85


En la fig. 1, se ha graficado el frente y reverso de una señal, con las dimensiones de sus elementos constitutivos.

Se utilizan chapas de aluminio, de 3 mm de espesor, pintadas con esmalte sintético en los colores establecidos, o con material termoadhesivo reflectivo. Su reverso irá, en todos los casos, pintado con esmalte sintético.


Los caños sostén serán de aluminio, de 2 1/2" de diámetro, 3 mm de espesor y 4 metros de longitud. Irán pintados con esmalte sintético.

En áreas urbanas se utilizarán generalmente señales compuestas de uno, dos y hasta tres signos, mientras que para zonas rurales se emplearán indicadores compuestos por tres, cuatro o seis placas.


CIRCUITO TURISTICO DE ALTA MONTAÑA




Hostería



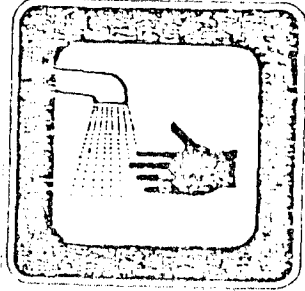
Restaurante



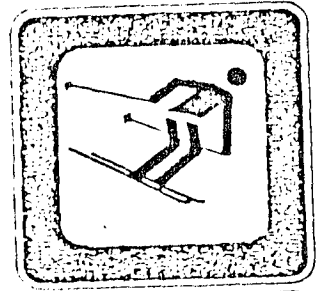
Conitera



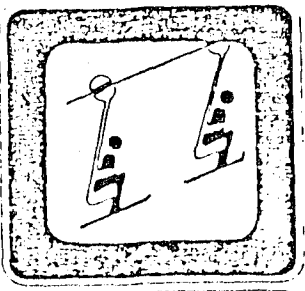
Baños




Servicios sanitarios




Esquí




Aerossilla



Telesquí



Cabalgata



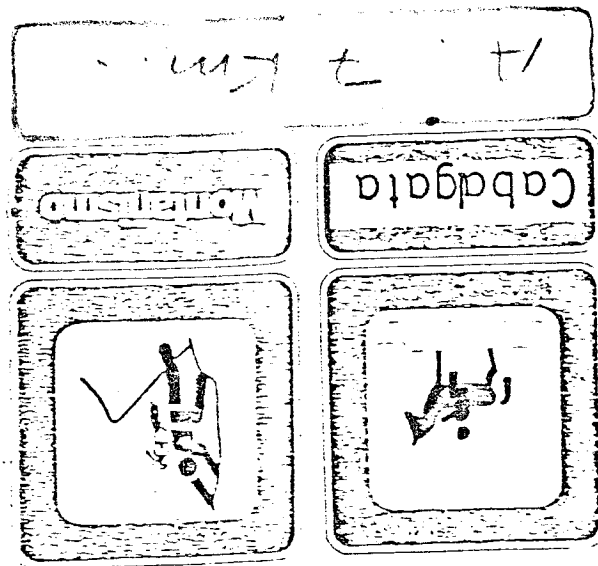
Montarismo

Los Penitentes

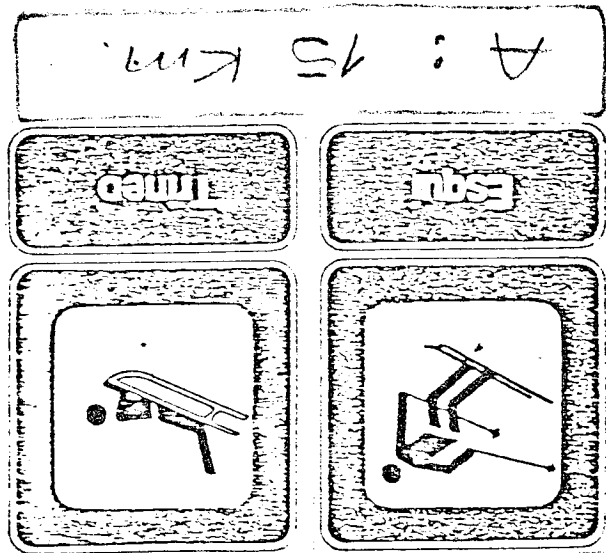
A : 60 Km.

- UBICACIÓN : VILLA DE USPALLATA y VILLA DE LAS CULVIAS -
- CANTIDAD : 2 VOS. -

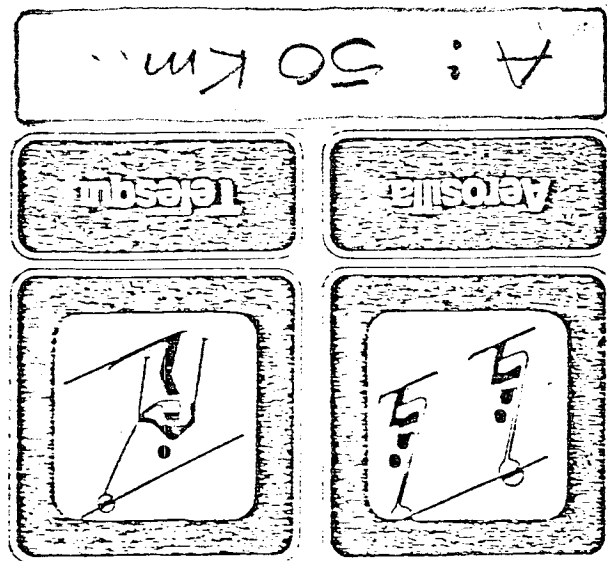
- UBICACION: PUERTA DE UACHS
 - CANTIDAD: 2 DOS.
 VINIENDO DE CHILE A 5 KM. ESTACION

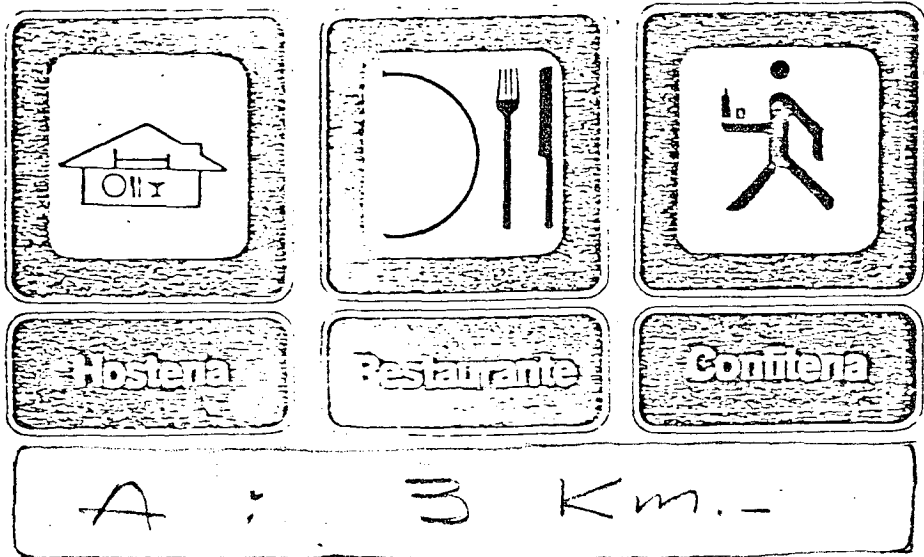


- UBICACION: POLVARETHS. 2 TAMBILES
 - CANTIDAD: 3 TILES.
 VINIENDO DE CHILE EN LENA A 9 KM.



- UBICACION: ZANCHILLO 2 COZTADERID. (30 km.)
 - CANTIDAD: 2 DOS.

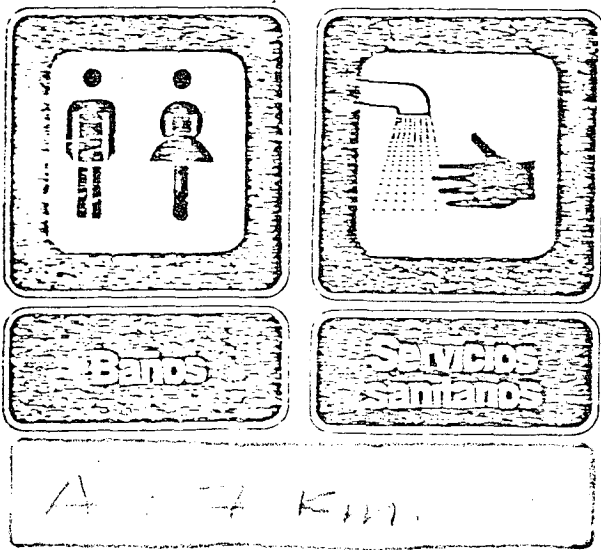




- UBICACION: ANTES ESTACION KM 151 F.N.G.B.
 ANTES DE TOLUARETAS. A 15 Km.

VINIENDO DE CHILE ANTES DE PUENTE DE
 DEL INCA A 5 Km.

- CANTIDAD: 3 TILES -



- UBICACION: PUNTA DE UCHAS
 VINIENDO DE CHILE, EN LOS PUQUIOS DE
 - CANTIDAD: 2 DOS.

- CARTELES INDICADORES DE LOCALIDAD EN:

LOS PENITENTES 100 Km.

- GODOY CIVIZ
- VISTALBA
- ALVAREZ CONDARCO
- CACHEUTA
- TOMBEILLOS
- CERRO NEGRO
- PUENTE SOBRE TRIO MIENTE
 ANTES DE USPAUATA

- DESPUES DE USPALLATA. -
- PICHEUTA
- POLVAREDA
- PUNTA DE VACAS.
- PUENTE DEL INCA. - UINIENDO DE CHILE.
- LAS CUEVAS. / - /

TOTAL. : 13 CARTELES DE SEÑALIZACIÓN COMUN
DE TUTA. -
14 CARTELES DE SEÑALIZACIÓN, IMPORTAN-
CIA TURISTICA. -

BRILLON

Mendoza

Argentina

*aún tiene mucho
por descubrir*



Mendoza

Argentina

*aún tiene mucho
por descubrir*

Mendoza

Argentina

*aún tiene mucho
por descubrir*



Mendoza
*aún tiene mucho
por descubrir*

Mendoza

Argentina





*aún tiene mucho
por descubrir*



Mendoza

Argentina

*aún tiene mucho
por descubrir*



Mendoza

Argentina

*aún tiene mucho
por descubrir*



Foto: Ciudad de Mendoza - Renato M^o Ondadori - Gentileza Municipalidad de Mendoza

Mendoza
*aún tiene mucho
por descubrir*

DISTRIBUCION GRATUITA