

Sentí San Rafael. Sentí otra sensación.


Sentite Tower!



CONFORT



PLACER



RELAX



EMOCIÓN

En San Rafael, el corazón de Mendoza, hay un lugar donde el confort, el placer, el relax y la emoción se funden en una sensación única e irrepetible.

Un lugar donde está todo lo que esperas en tus vacaciones, tu viaje o encuentro de negocios o esa breve escapada para recargarte de energía.

Un gran hotel, un casino, un spa, un centro de eventos y convenciones, shows todos los días, un exclusivo restaurant y todo muy cerca de los maravillosos circuitos turísticos de esta auténtica tierra de emociones.

Un lugar para vivir otra sensación.

La sensación de sentirte Tower.

TOWER

HOTEL & SUITES | CASINO
SPA | CONVENTION CENTER

Av. Hipólito Yrigoyen 774 | San Rafael | Mendoza | Argentina
Reservas: +54 (0) 2627 427190 | reservas@towersanrafael.com
www.towersanrafael.com | www.dellolivo-spa.com.ar


Villa 25 de Mayo

San Rafael

Corazón de Mendoza
Cuyo Argentina

Municipalidad de San Rafael
Dirección de Turismo
Av. H. Yrigoyen esq. Balloffet
C.P.: 5600 - Telefax 02627 - 424217
www.sanrafaelturismo.gov.ar
info@sanrafaelturismo.gov.ar

San Rafael
Corazón de Mendoza
Cuyo Argentina



Ciudad de noche

Los Reyunos

El Nihuil

Cañón del Atuel

Todo el año....

El Sosneado


Irrepetible!

Todo el año es acción en San Rafael

Corazón de Mendoza

San Rafael es el lugar perfecto para realizar viajes de incentivo o concretar negocios, como así también para disfrutar de su atractiva agenda cultural. Eventos deportivos completan la oferta Entornos bellísimos, confortable infraestructura hotelera, tecnología y profesionalismo, se suman a la calidez brindada de sus habitantes.

*TC2000 / Fiesta del Turismo / Competencias Combinadas
Fiesta Departamental de La Vendimia / Festival de Cine
Fiesta de los Pueblos / Obras de Teatro
Acontecimientos Culturales
Música Clásica en los
caminos del vino
Golf*



San Rafael

Un lugar ideal para
Congresos & Exposiciones

Centro de Congresos
San Rafael



El Centro de Congresos "San Rafael" es un nuevo lugar especialmente diseñado para albergar variadas actividades científicas y culturales, como congresos, convenciones, conferencias, exposiciones y otros tipos de encuentros que requieran de amplios y cómodos espacios. Su moderna y confortable infraestructura se complementa con un entorno natural privilegiado y la posibilidad de disfrutar de una destacada oferta turística.

Instalaciones

El complejo edilicio está emplazado en un predio parquizado de 11 hectáreas. Cuenta con salas alfombradas y climatizadas, una amplia y luminosa galería, confitería, cocina, baños y salas de servicio. Un pórtico, calles, sendas, rampas de acceso, jardines y un extenso predio para estacionamiento complementan el edificio.

Salas	Capacidad	Subdivisiones
Sala Coirones	500 personas	3 salas para 100 personas 1 sala para 200 personas
Sala Chañares	300 personas	1 sala para 100 personas 1 sala para 200 personas
Sala Retamos	200 personas	Sin subdivisiones

El proyecto prevé en breve tiempo la construcción de la segunda etapa con un gran salón con capacidad para otras 1000 personas, divisible también en dos salones de 500 personas cada uno; equipado con sistemas de sonido, iluminación, video-conferencias, multimedia y traducción simultánea.



Un nuevo Centro de Congresos de avanzado diseño

Centro de Congresos San Rafael



TOWER

HOTEL & SUITES | CASINO | SPA
BUSINESS & CONVENTION CENTER

Un multiespacio integral para eventos con servicios y características únicas.



Un Centro de Convenciones y de Exposiciones, en un Gran Hotel de nivel internacional, con un Gran Casino en el corazón de Mendoza. Un lugar donde está todo lo que Usted espera para la organización de un evento de características únicas y exclusivas.

Con 5 amplios salones, modulables para capacidades desde 50 a 700 personas en auditorio por sala y una infraestructura de servicios gastronómicos complementarios capaces de atender hasta 1800 personas simultáneamente.

Un espacio multifuncional con más de 1500 m2 disponibles para exposiciones o eventos.

El único Centro de Negocios y Convenciones con servicios complementarios de relax y entretenimiento y con todo dispuesto para garantizar el éxito de su Congreso, Exposición o evento corporativo.


Para más información:

Centro de Congresos y Exposiciones San Rafael

E-mail: ccongreso@mendoza.gov.ar

Tower Hotel & Convention Center


E-mail: eventos@towersanrafael.com



Diseño de Tapa: Juan Piastrellini - Diseño Interior: Marketing Tower Inn & Suites



La Ciudad de San Rafael se encuentra dentro de la zona templada Argentina con características de semiárido, con un régimen de lluvia de 343 mm. En la temporada invernal la temperatura media máxima es de 22°C, con una media mínima de 7°C. En la temporada estival la temperatura media máxima es de 32°C y una media mínima de 18°C.



Máxima Aventura

Días inolvidables en San Rafael

Corazón de Mendoza

Un lugar en el mundo

Al pie de la Cordillera de los Andes se desliza orgulloso un extenso terreno. En su seno se abre un gran oasis, fruto del aporte de las aguas del Diamante y el Atuel. Sus hacedores, primitivos habitantes y colonizadores, inmigrantes y pioneros, cristalizaron sus sueños en estas tierras aportando trabajo y desarrollo.

Hoy, San Rafael se proyecta a la región y al mundo a través de sus productos, de sus industrias, de sus paisajes, de esas cualidades que lo constituyen en una opción de vida diferente.

Mendocino y pujante, su espíritu resuena en un rincón de la Argentina.

San Rafael conforma junto a los departamentos de General Alvear y Malargüe, la región del Sur Mendocino, la que abarca más de la mitad del territorio provincial. Ubicada a 240 Km de la Capital de Mendoza, la Ciudad de San Rafael es el segundo centro urbano más importante de la provincia.



Los Caminos del Vino

En San Rafael el Camino del Vino abre sus puertas a la tradición viñatera, recorriendo zonas rurales, perfumados viñedos y visitando prestigiosas bodegas, donde se pueden degustar exquisitos y reconocidos vinos, tales como el Malbec, el Syrah y el Bonarda. Presentando este suelo características excepcionales para el desarrollo de la vitivinicultura, fue aprovechado por manos laboriosas que hicieron de San Rafael un vergel y posicionaron en el mercado nacional e internacional vinos de indiscutida excelencia.




Momentos de San Rafael



“... ¡Que dicha andar sin ser visto
en dulces tierras lejanas
sin saber si ayer es hoy
y envuelto en luna y distancias !...”

Alfredo Bufano

Desde 1943



Al atractivo de recorrer los Caminos del Vino, no debe faltar la visita a la fábrica de aceite de oliva Yancanelo. Además de recorrer los más antiguos olivares de la Provincia de Mendoza, podrá conocer cómo se producía el aceite de oliva en los primeros tiempos y las nuevas tecnologías. También tiene la posibilidad de conocer el Acetificio Doménico Ranieri, donde elaboramos el excepcional Aceto Balsámico Tipo Módena.



Augusto Zingaretti e Hijos SA
H. Irigoyen 4030 - San Rafael - Mza

La Ciudad de San Rafael

4
CIRCUITO

Corazón de Mendoza

Es la segunda Ciudad en importancia de la Provincia y con sus 28 km² recibe al visitante para brindarle innumerables opciones para todas las edades.

Paseos, alternativas comerciales, casinos de primer nivel, la cocina regional siempre acompañada de los mejores vinos sanrafaelinos y mucho más implica la Ciudad de San Rafael.

El Parque Hipólito Yrigoyen a sólo diez cuadras del centro de la Ciudad es una opción más.

Un poco más alejado, a 7 km., nos espera el Parque Mariano Moreno, ubicado, en la Isla del Río Diamante, cuenta con un pequeño lago y la Gruta de la Inmaculada Concepción. Frente al parque se encuentra el Museo Nacional de Historia Natural, siendo por su contenido uno de los principales del país.

A cuatro cuadras del km. 0, la Plaza del Inmigrante muestra la ex Estación del Ferrocarril, con su Museo Ferroviario, la locomotora que en 1.903 arrastró el primer tren que arribó a la región y el Mercado Artesanal. La Plaza General San Martín que data del año 1.925, cuenta con un monumento ecuestre al Libertador vaciado en bronce y asentado sobre una base de piedras de la zona. Frente a ella se encuentra el Palacio Municipal y la Catedral San Rafael Arcángel, de arquitectura neo romántica.

Desde el punto de vista cultural encontramos la Biblioteca Mariano Moreno, que exhibe un importante número de obras de arte locales.

Atractivos

Catedral San Rafael Arcángel
Municipalidad
Plaza Gral. San Martín
Biblioteca Mariano Moreno
Teatro Chacho Santa Cruz
Museo Histórico Militar
Museo Nac. Historia Natural

Otras Opciones



Añejos olivares

Otra opción para conocer más es la posibilidad de descubrir los secretos de la elaboración del Aceite de Oliva. Visita a establecimientos olivícolas donde podrá tener la experiencia de cosechar y producir su propio aceite extra virgen. Algo único y fascinante.



Clima

San Rafael, se encuentra íntegramente dentro de la zona templada argentina, caracterizada por un gran dinamismo atmosférico. La temperatura media anual varía entre 8,1° C y 23,1° C; nivel de precipitación anual de 343 milímetros. El régimen de distribución anual es estival, ya que de setiembre a febrero se registran los mayores aportes pluviométricos estacionales. El clima en San Rafael, ofrece grandes ventajas a las actividades agrícolas. Sus valores térmicos, la intensidad de la luz solar (con 220 días soleados anuales) su reducida nubosidad, sus vientos moderados y de escasa fuerza en gran parte del año, y el bajo porcentaje de humedad relativa, son factores que contribuyen de manera propicia, a la buena marcha de los cultivos y a la obtención de los mayores rendimientos de las especies elegidas.

ALGO DE HISTORIA

En la provincia habitaban dos pueblos de primitivos habitantes: los Huarpes al norte del Diamante y los Puelches de Cuyo ubicados desde el sur de este río y del Atuel hacia la provincia de Neuquén. A partir de 1.758 los Mapuches comienzan a cruzar la cordillera en forma masiva motivados por la cantidad de ganado vacuno y equino de las Pampas Argentinas.

Las nuevas generaciones de primitivos habitantes enfatizaron los ataques a chacras y ciudades, por lo cual el Virreinato del Río de la Plata correspondiendo a la política defensiva implementada en 1.805 por mandato del Virrey Rafael de Sobremonte, ante la necesidad de adelantar fronteras en el sur se crea el Fuerte San Rafael del Diamante, donde hoy encontramos la Villa 25 de Mayo.

Geomorfología

Valle de mediana altura surcado por los ríos Atuel y Diamante con innumerables sierras que pertenecen al bloque exhumado de San Rafael, de gran colorido, entre 270 a 300 millones de años de antigüedad, más antiguo aún que la Cordillera de los Andes.

Nombre oficial: San Rafael
Gentilicio: Sanrafaelino
Posición geográfica: 34° 15' a 36° latitud sur y 70° 10' a 66° 55' longitud oeste.
Superficie: 31.235 Km² (20.82 % del total provincial)
Altitud: 688 m sobre el nivel del mar.

San Rafael

Principales Atractivos

Ciudad

Cañón del Atuel


Los Reyunos

El Sosneado



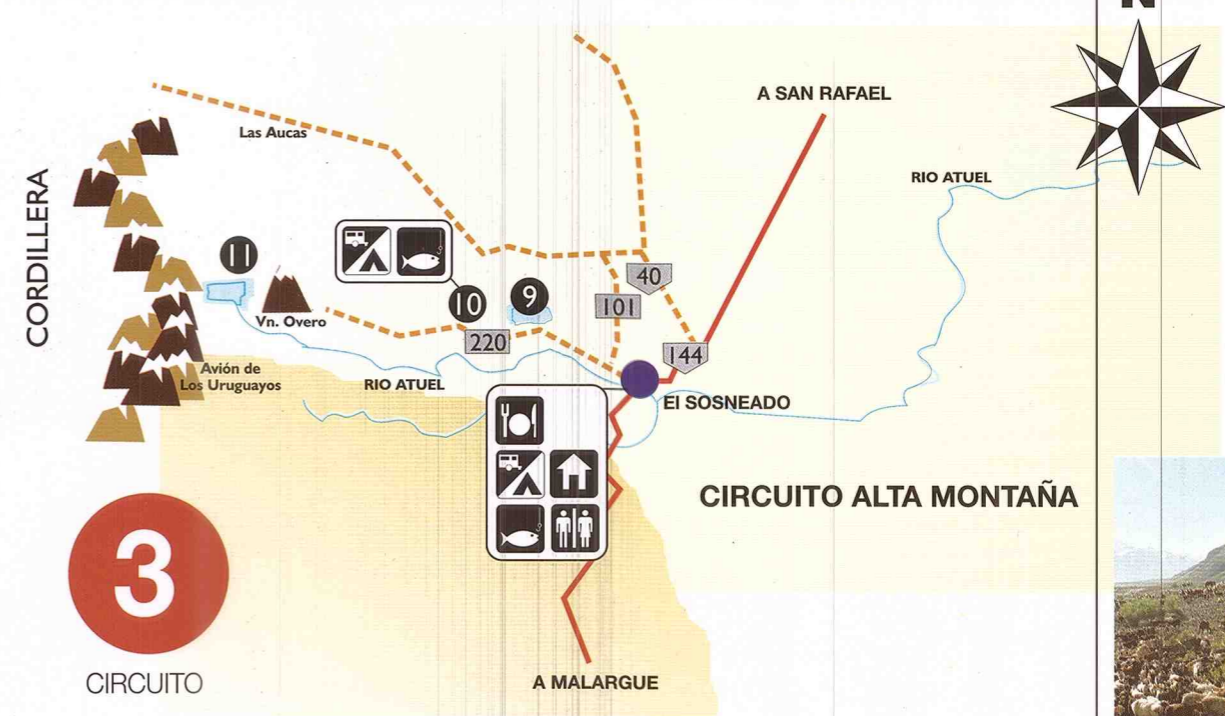
Turismo Aventura

Caminos del Vino


Golf



Rafting en el Río Atuel



Arreo de ovejas



Camino al Cerro El Sosneado

Paisajes de extraordinaria belleza!

A sólo 33 km. de la Ciudad, emergen las primeras estribaciones con una serranía multicolor que integra la denominada SIERRA PINTADA. Desplazándonos hacia el sur, por la ruta nacional 144, iniciamos el ascenso de la CUESTA DE LOS TERNEROS, que alcanza una altura máxima de 1000 m., para luego seguir camino a El Sosneado. En la estribación superior se encuentra una ventana natural que nos muestra el Oasis San Rafael.

Salinas del Diamante

Es una región de paisaje patagónico de 2500 hectáreas de las cuales 1000 encierran una producción de sal explotada comercialmente.

El Sosneado

A 142 km. de la Ciudad de San Rafael encontramos una zona de naturaleza agreste que permite desarrollar variadas actividades al aire libre en un clima muy particular, tales como: trekking, camping, cabalgatas, mountain bike y andinismo superior.

Sobre la ruta se emplaza el Hostal El Sosneado que se utiliza como base para realizar excursiones. Mediante un camino consolidado que bordea el Río Atuel, se accede a la laguna El Sosneado, apta para la pesca y el buceo, a la Cueva del Indio, testigo de nuestras culturas anteriores y las ruinas del otrora famoso Hotel Termas El Sosneado, con piletas con aguas termales al aire libre, que aun conservan sus propiedades curativas.

Volcán Overo


En plena Cordillera de Los Andes se levanta majestuoso con su cima coronada de glaciares eternos un volcán inactivo, con un entorno paisajístico de extraordinaria belleza. Su altura es de 4629 metros, lo que lo hace apto para el andinismo superior.

Laguna del Atuel

Esta laguna da origen al río homónimo y se alimenta de los deshielos de glaciares cordilleranos. Está adornada de importantes penitentes, en las inmediaciones se ubican las instalaciones de la mina de azufre, cuyas dependencias fueron abandonadas en el año 1976.



Cabalgata a la Laguna del Atuel



1
CIRCUITO



Es presencia viva de los orígenes del mundo, conformando variadas esculturas naturales, propondrá un asombro irresistible, imán para los pescadores como para los amantes de los deportes náuticos.

Río Atuel

A 37 Kilómetros de la ciudad nos internamos en el Cañón del Atuel y en el paraje denominado Valle Grande. Para ello utilizamos la ruta provincial 173, íntegramente pavimentada. Nos recibe una frondosa vegetación junto al rumor del Río Atuel que corre en su lecho de piedras y en cuyo conjunto ofrece generosamente la posibilidad de disfrutar unas especiales vacaciones en convivencia con la naturaleza.

El paredón de la presa Valle Grande, conforma un inmenso espejo de agua verde esmeralda que es una tentación para la práctica de la natación, buceo, esquí, remo, motonáutica, paseo en catamarán, windsurf, pesca deportiva, safaris fotográficos, etc.

A la vera del Río Atuel, que encierra murmullos de años de historia geológica, se encuentran todos los servicios que el turista necesita, desde cámping, cabañas, hoteles, restaurantes, proveedurías, complementados por una acorde forestación. También los servicios de turismo aventura, que se desarrollan en el lugar, como: rafting, kayak, canotaje, cabalgatas, rappel, escalada, tirolesa, trekking, parapente, paseo en catamarán en el lago, windsurf, jet esquí, cuatriciclos

Utilizando las obras de ingeniería desarrolladas en las cuencas de los ríos Atuel y Diamante, para generación de energía eléctrica se han establecido diferentes circuitos en las zonas propiamente dichas, además del correspondiente a la ciudad y alrededores.

Cañón del Atuel

Aguas arriba de la presa Valle Grande podemos internarnos en el Cañón del Atuel, presencia viva de los orígenes del mundo, que el viento y la lluvia, cual cincel y martillo en su continua batalla con la roca, descubrieron sus entrañas conformando las más variadas esculturas naturales, como: Museo de Cera, Sillón de Rivadavia, EL Lagarto, Los Viejos, Los Monstruos, La Ciudad Encantada, El Mendigo, Los Jardines Colgantes, Los Monjes, etc., por mencionar solo algunos.

Y el río en su vertiginosa caída encierra una inmensa potencia que brinda al hombre, para generar la energía que el país a diario necesita. Dos lagos artificiales contribuyen a realzar la belleza dentro del cañón, Aisol y Tierras Blancas. Es así como encontramos el complejo hidroeléctrico denominado


Los Nihuiles, que con sus tres centrales generan una potencia de 260.000 Kw/h.

El Nihuil (Villa Turística)

Emergiendo del Cañón del Atuel a través de una sinuosa cuesta descubrimos la inmensidad del lago que conforma el dique El Nihuil, de 9600 Has., y en cuyo seno cobra vida una variada especie ictícola que invita al pescador a dar rienda suelta a su deporte favorito. También permite apreciar un espectáculo de colorido sin igual, cuando los amantes del windsurf despliegan cientos de velas multicolores o quienes practican el esquí acuático, se deslizan raudamente sobre las aguas serenas. Sobre la margen derecha se levanta la Villa El Nihuil, de los residentes, el Barrio que cuenta con todos los servicios, delegación municipal, capilla, centro de salud, servicio telefónico, destacamento policial, estafeta y camping.

En la margen izquierda se encuentra el Club de Pescadores de San Rafael, con camping, proveeduría, cabañas, restaurante, pileta de natación, residencias de fin de semana, teléfono público, etc.


Para regresar a San Rafael se utiliza la ruta provincial 180 empalmando la ruta nacional 144, pasando por Cuesta de los Terneros, localidad de Cuadro Benegas e ingresando a la Ciudad por Avda. Balloffet.



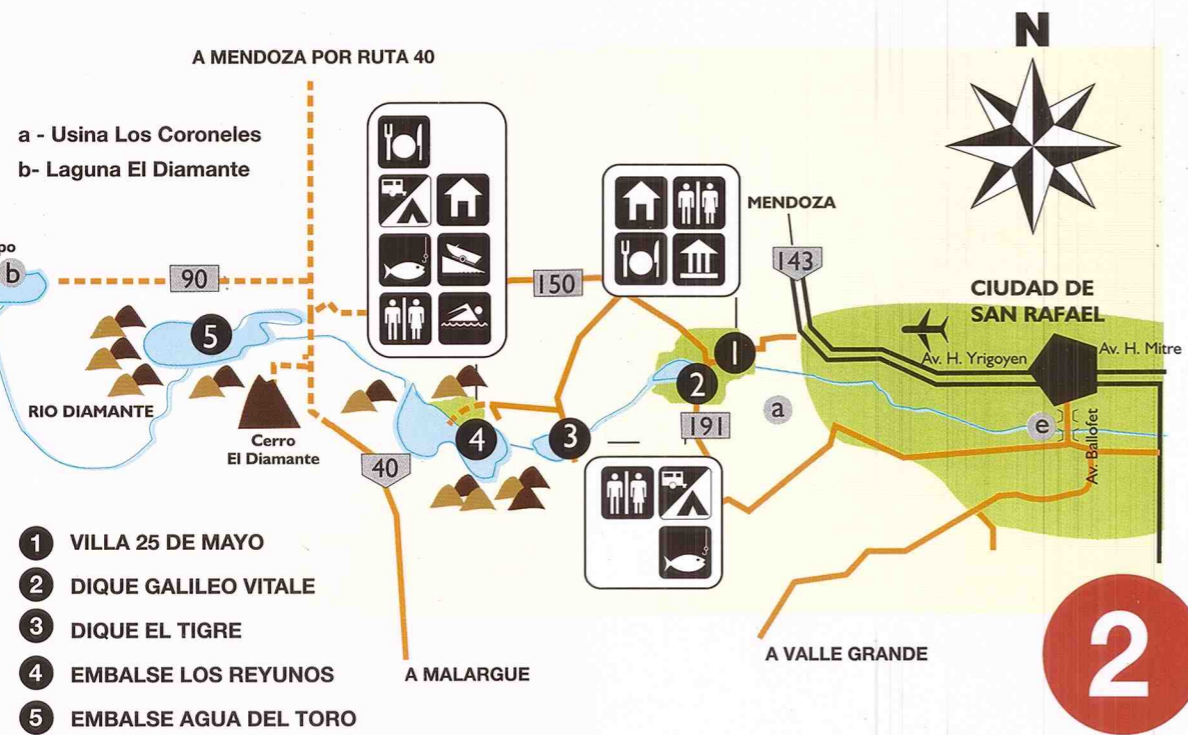
Kayac en el Río Atuel



Rappel en el Cañón de Atuel



El Nihuil



1 Villa 25 de Mayo

Se encuentra a 25 km. de la Ciudad de San Rafael, y es considerada un verdadero Museo habitado, con caserío de adobes y calles flanqueadas por centenarios carolinos. Surgió luego de la fundación del Fuerte San Rafael del Diamante, allá por el año 1805 como consecuencia de la necesidad de construir un centro poblacional. El fuerte ha sido declarado Monumento Histórico Nacional y la Iglesia Nuestra Señora del Carmen, que conserva aún las primeras imágenes y vestiduras de la época.

2 Galileo Vitale

Es la primera obra construida sobre el río Diamante para aprovechar sus aguas para el riego artificial y ser distribuida mediante un complejo sistema de compuertas, en canales de hormigón. Está ubicado a sólo 27 km. de la Ciudad y ofrece un magnífico paisaje con arboledas, en cuyo ámbito se pueden desarrollar actividades recreativas y campamentismo. Aguas abajo de este dique se halla instalada la cuarta Central de la Cuenca del Diamante, denominada Los Coroneles.

3 El Tigre

Es una presa compensadora, cuyo contenido de agua se recupera por bombeo hacia el Lago Los Reyunos. En sus cristalinas aguas se pueden cobrar ejemplares de pejerreyes y salmónidos, practicar deportes náuticos y disfrutar de sus balnearios naturales. En cuanto a los servicios encontramos cabañas y camping con todos los servicios.

4 Embalse Los Reyunos

A sólo 35 Km. de la Ciudad de San Rafael se levanta la presa LOS REYUNOS. Cuyo paredón presenta especiales características ya que se utilizaron materiales pétreos, compactos con arcilla, lo que permitió una ejecución sencilla y de mínimo costo; su altura alcanza los 134 m. y está coronado por un mirador. El camino de acceso a la Central se ubica por debajo del nivel inferior del lago; la misma posee la singularidad de ser una de las primeras de bombeo de Latinoamérica, es decir que en horas de menor consumo de energía se invierte el giro de sus turbinas, para retornar el agua acumulada en el dique compensador hacia el lago principal.


En su lago de 734 has., se efectúa siembra de alevinos, lo que genera buena pesca de salmónidos y pejerreyes. En su margen oeste se asienta un Club de Pesca y Náutica, un Apart Hotel, Restaurante, Proveeduría, Casas de fin de semana, tres camping con todos los servicios; además se pueden alquilar embarcaciones, avíos de pesca, tablas de windsurf, realizar cabalgatas, caminatas, mountain bike y otras actividades.-

5 Embalse Agua del Toro

Se localiza en la denominada Pampa Amarilla, a 89 Km. de San Rafael y a 1300 m.s.n.m., la presa tiene características similares por su doble curvatura y ha sido construida íntegramente en hormigón ciclópeo empotrado en la roca viva. En su lago de 1050 Has. se pueden practicar todos los deportes náuticos a saber: navegación a vela, remo, motonáutica, buceo y windsurf. Es además un lugar preferido por los pescadores ya que pueden cobrar ejemplares de truchas arco iris y salmónidos. Sobre su margen izquierda se levanta un complejo habitacional y los obradores que la Empresa Agua y Energía Eléctrica de la Nación, construyó para albergar al personal y desarrollar tareas de construcción de la presa.



Villa 25 de Mayo



Galileo Vitale



Embalse Agua del Toro

