

INVIERNO

El árbol despierta en llamas ardiendo en los fogones.

La cosecha descansa en silos; el vino madura en los toneles y la tierra comienza a prepararse para recibir la simiente en sus entrañas.

El hombre sueña con el surco roturado y blando y elige la mejor semilla.

El mate de mano en mano se marea y la mazamorra borbotea en la marmita o morocha de tres patas sobre las brasas echando olor a hinojo.

La nieve se derrite en el asfalto y se amontona en la ladera de los cerros y el Aconcagua, viejo patriarca de larga barba blanca... milenios de helos y nieves; patrón del cóndor; orgulloso centinela de América; señor del invierno; dueño su sueño de grandeza.

(H.R.)

OTOÑO

Lugares repletos de dulces racimos de uvas negras, rojas y doradas.

Rutas trajinadas por grandes camiones destilando mostos... esperanza de vino nuevo.

Meleza escondida entre hojas secas, maduras desteniadas, moradas, rojas y amarillas caen a la tierra alfombrando al surco.

Los vientos cálidos desprenden la hojarasca dejando al descubierto a los samientos.

La chicharra canta desde el submundo del estiércol, mientras el toro haragán deposita sus huevos en el nido de la urraça.

El otoño pinta los sueños, alfombra los senderos, desnuda las siluetas de los árboles; cromatiza el paisaje y diluye los colores, transformando lo mismo en diferente.

(H.R.)

Están las yemas ambiciosas de vida. Pugnantes brotes de esperanza, sombra futura... cobijo del zorzal, del gorrion y del jilguero.

Las fragantes chilcas, pichanas, yerba buena, palco y menta aroman con la brisa.

Chañares, tamarindos, jarillas, alpatacos en flor, dulce agarrroba, espinudos tunares y rojos piquillines adornan la seriedad de la roca y de la arena.



Región de flores y de abejas, cromatismo de perfumes y colores. Amanecer de savia; aurora de flores y de frutos.

Poesía disuelta en el espacio cual femenina imagen que danza en el verdor de renovado follaje.

Presencia de mujer, labios rojos... sedientos en busca de ternura, repletos de tonadas, de coplas y canciones. Dulcísima presencia de pañuelos movidos por la zamba sonadora y lenta. Conjunción de flor, color, polen y perfume.

(H.R.)

PRIMAVERA



Las Heras

ESCALA GRAFICA

0 500 1000 P.


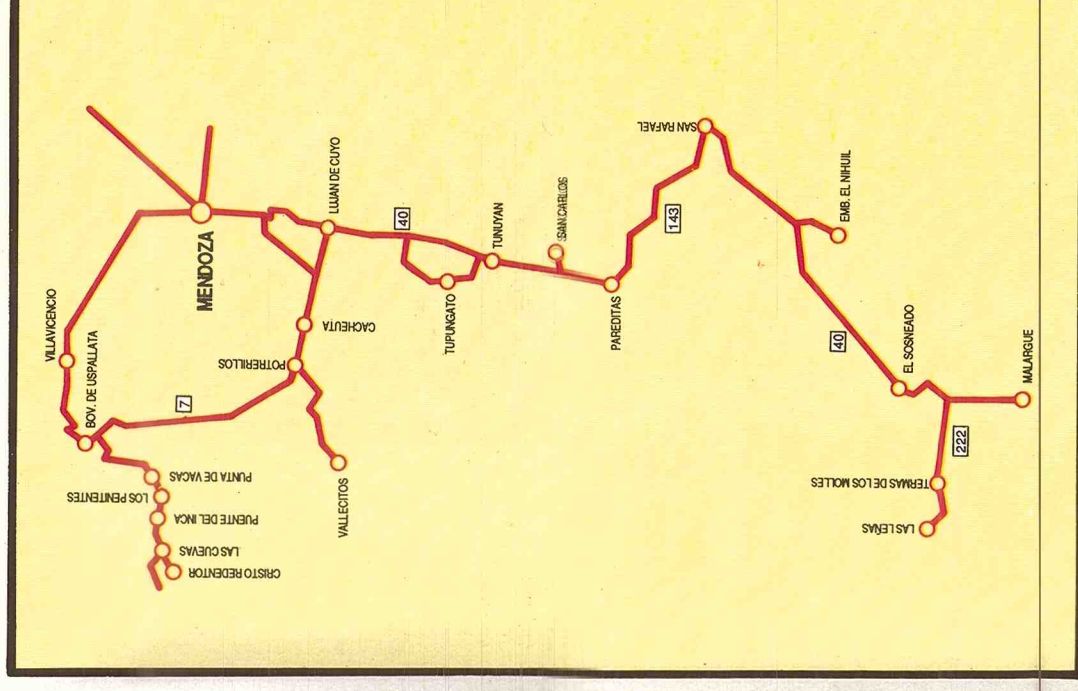


Godoy Cruz

REFERENCIAS

- 1- CASA DE GOBIERNO
- 2- CORREOS Y TELECOMUNICACIONES
- 3- COMPANIA ARGENTINA DE TELEFONOS
- 4- POLICIA
- 5- DIRECCION PROVINCIAL DE TURISMO
- 6- BANCO NACION
- 7- BANCO DE MENDOZA
- 8- BIBLIOTECA GRAL. SAN MARTIN
- 9- MUSEO DE PROF. M. TELECHEA
- 10- MUSEO DE HISTORIA NATURAL
- 11- MUSEO DEL PASADO CUYANO
- 12- RUINAS DE SAN FRANCISCO
- 13- ACUARIO MUNICIPAL
- 14- CASINO PROVINCIAL
- 15- HOSPITAL CENTRAL
- 16- AUTOMOVIL CLUB ARGENTINO
- 17- TEATRO INDEPENDENCIA
- 18- TERMINAL DE OMNIBUS
- 19- TERMINAL DE FERROCARRIL
- 20- CATEDRAL DE LORETO

RUTAS DE ACCESO A LOS CENTROS DE ESQUI



VALLECITOS

UBICACION: Emplazado en el Departamento de Luján de Cuyo, al pié del Corcón del Plata de los Andes.

PISTAS:

Cuenta con pistas fáciles, intermedias y difíciles, trazadas en hondanadas deprimidias y unidas entre sí, que totalizan una longitud de 4.740 metros de recorrido, con un desnivel esquiabile de 450 metros y pendientes del 10 al 41 por ciento.

Superficie esquiabile: 88 has.

Calidad de la nieve: seca, compacta y en polvo.

Altura: 2.900 metros en la base y 3.200 en la cima.

Esquí que se practica: nórdico y alpino.

LOS PENITENTES

UBICACION: Emplazado en el Departamento de La Heras, sobre ruta internacional a Chile.

PISTAS:

Cuenta con 21 pistas entre fáciles, intermedias, difíciles y muy difíciles, con una longitud acumulable de 17 km. y un desnivel esquiabile estimado en 714 metros. Se puede descender esquiando más de 5 km. en forma ininterrumpida, mediante la combinación de pistas.

Superficie esquiabile: 2.500 has.

Calidad de la nieve: seca, liviana, compacta y polvo.

Altura: 2.580 metros sobre el nivel del mar, en la base y 3.194, en la cima.

Esquí que se practica: nórdico y alpino.

LAS LEÑAS

UBICACION: Emplazado en el Departamento de Malargüe.

PISTAS:

Cuenta con 35 pistas, aptas para principiantes, avanzados y expertos, con una extensión total de 57 km. y un desnivel esquiabile de 1.230 metros. Mediante el desplazamiento combinado por las pistas Apolo, Neptuno y Venus I, se puede efectuar un descenso ininterrumpido de 7.050 metros. Las pendientes oscilan entre el 12 y 50 por ciento.

Superficie esquiabile: 3.300 has.

Calidad de la nieve: seca y en polvo.

Alturas: 2.200 en la base y 3.340 en la cima, hasta la que se llega utilizando los medios de elevación.

Esquí que se practica: Alpino, de fondo.

ALTURA SIN DEL MAR Y DISTANCIAS INTERPROVINCIALES DESDE LA CIUDAD DE MENDOZA A:

Mendoza	747 m	Cachaerita	45 km	1.075 m
Potreriillos	58 km	Vallecitos	79 km	1.815 m
Villavencio	51 km	Uspallata	95 km	1.751 m
Plta. de Vacas	164 km	Penitentes	165 km	2.330 m
Los Puquios	170 km	Puente del Inca	177 km	2.720 m
Las Cuevas	195 km	Cristo Redentor	204 km	3.890 m
Luján de Cuyo	18 km	Tupungato	78 km	1.071 m
Tunuyán	80 km	San Carlos	106 km	949 m
San Rafael	232 km	Emb. El Nihuil	320 km	1.285 m
El Sosneado	286 km	Los Molles	422 km	1.950 m
Las Leñas	445 km	Malargüe	421 km	1.345 m