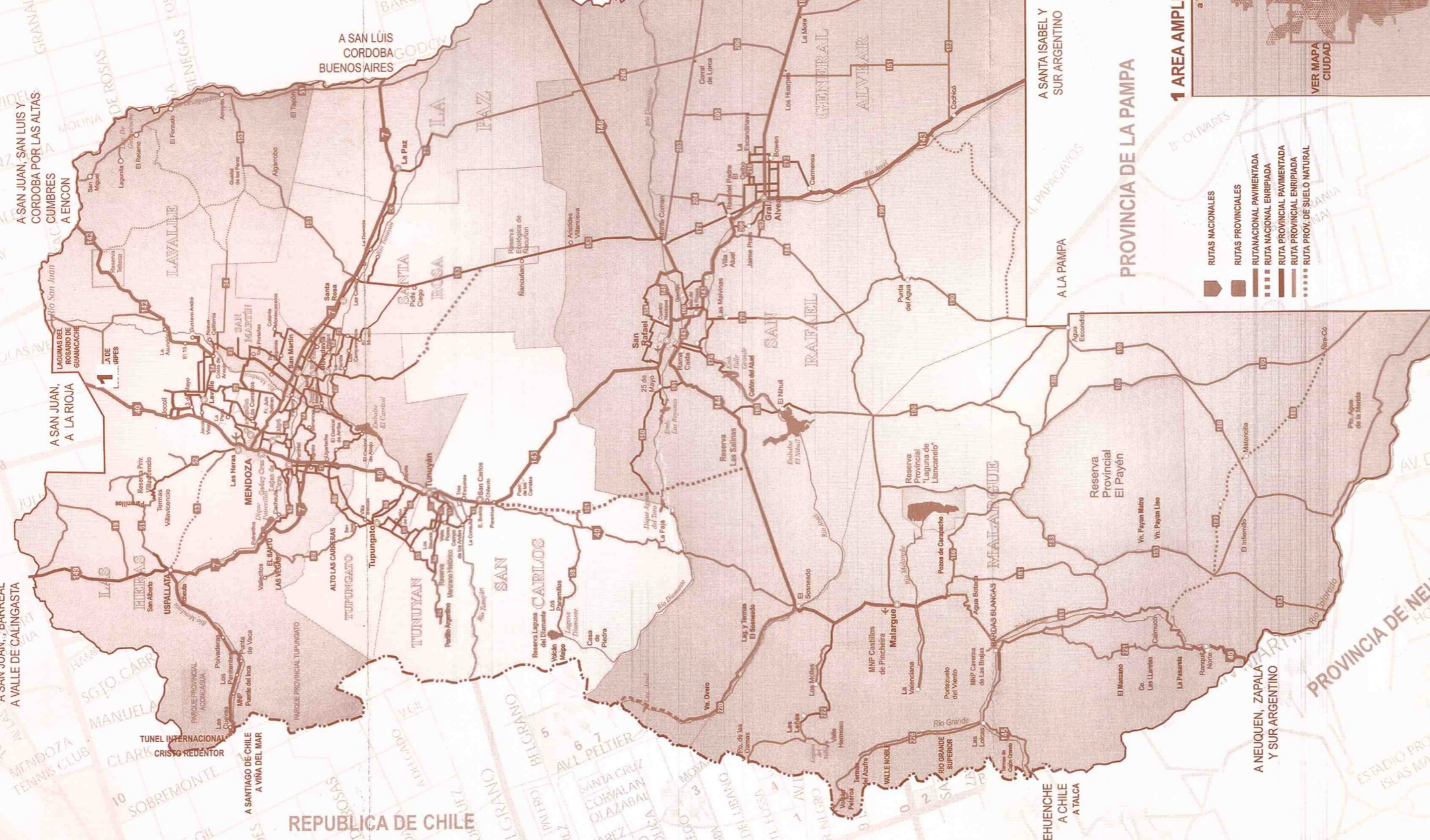


RUTAS DE ACCESO A MENDOZA - SITIOS TURÍSTICOS

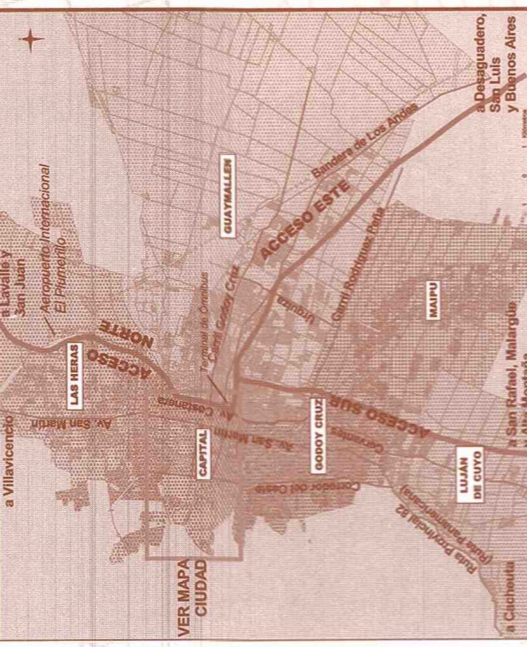
DISTANCIAS DE LA CIUDAD DE MENDOZA A

GODOY CRUZ	4 KMS
GUAYMALLEN	6 KMS
GENERAL ALVEAR	323 KMS
JUNIN	50 KMS
LA PAZ	140 KMS
LAS HERAS	5 KMS
LAVALLE	36 KMS
LUJAN DE CUYO	19 KMS
MAIPU	16 KMS
MALARGUE	421 KMS
RIVADAVIA	60 KMS
SAN CARLOS	106 KMS
SAN MARTIN	232 KMS
SAN RAFAEL	81 KMS
SANTA ROSA	82 KMS
TUNUYAN	78 KMS
TUPUNGATO	196 KMS
PARQUE ACONCAGUA	78 KMS
CACHEUTA	45 KMS
CARRIZAL	54 KMS
CRISTO REDEDTOR	218 KMS
CHACRAS DE CORIA	13 KMS
DIQUE EL NIHUIL	320 KMS
LOS REYUNOS	268 KMS
EL SOSNEADO	371 KMS
LAGUNA DEL DIAMANTE	226 KMS
LAGUNA DEL ROSARIO	122 KMS
LAS CUEVAS	208 KMS
VALLE DE LAS LENAS	430 KMS
VALLE DE POTRERILLOS	70 KMS
PUENTE DEL INCA	194 KMS
USPALLATA	120 KMS
DIQUE VALLE GRANDE	279 KMS
VILLECITOS	91 KMS
VILLAVICENCIO	51 KMS
VALLE DE LOS MOLLES	422 KMS
DIQUE AGUA DEL TORO	195 KMS
CANON DEL ATUEL	302 KMS
LOS PENITENTES	187 KMS
DIQUE CIPOLLETTI	26 KMS

PROVINCIA DE SAN LUIS



1 AREA AMPLIADA GRAN MENDOZA



- RUTAS NACIONALES
- RUTAS PROVINCIALES
- RUTAS NACIONALES PAVIMENTADAS
- RUTA NACIONAL ENRIPIADA
- RUTA PROVINCIAL PAVIMENTADA
- RUTA PROVINCIAL ENRIPIADA
- RUTA PROV. DE SUELO NATURAL



**PLANO DE CIUDAD
MAPA RUTAS DE PROVINCIA**



CENTRO DE CONGRESOS Y EXPOSICIONES AREA FUNDACIONAL LAGO PARQUE GRAL. S. MARTIN

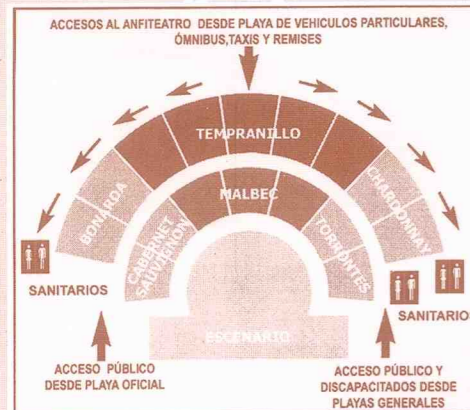
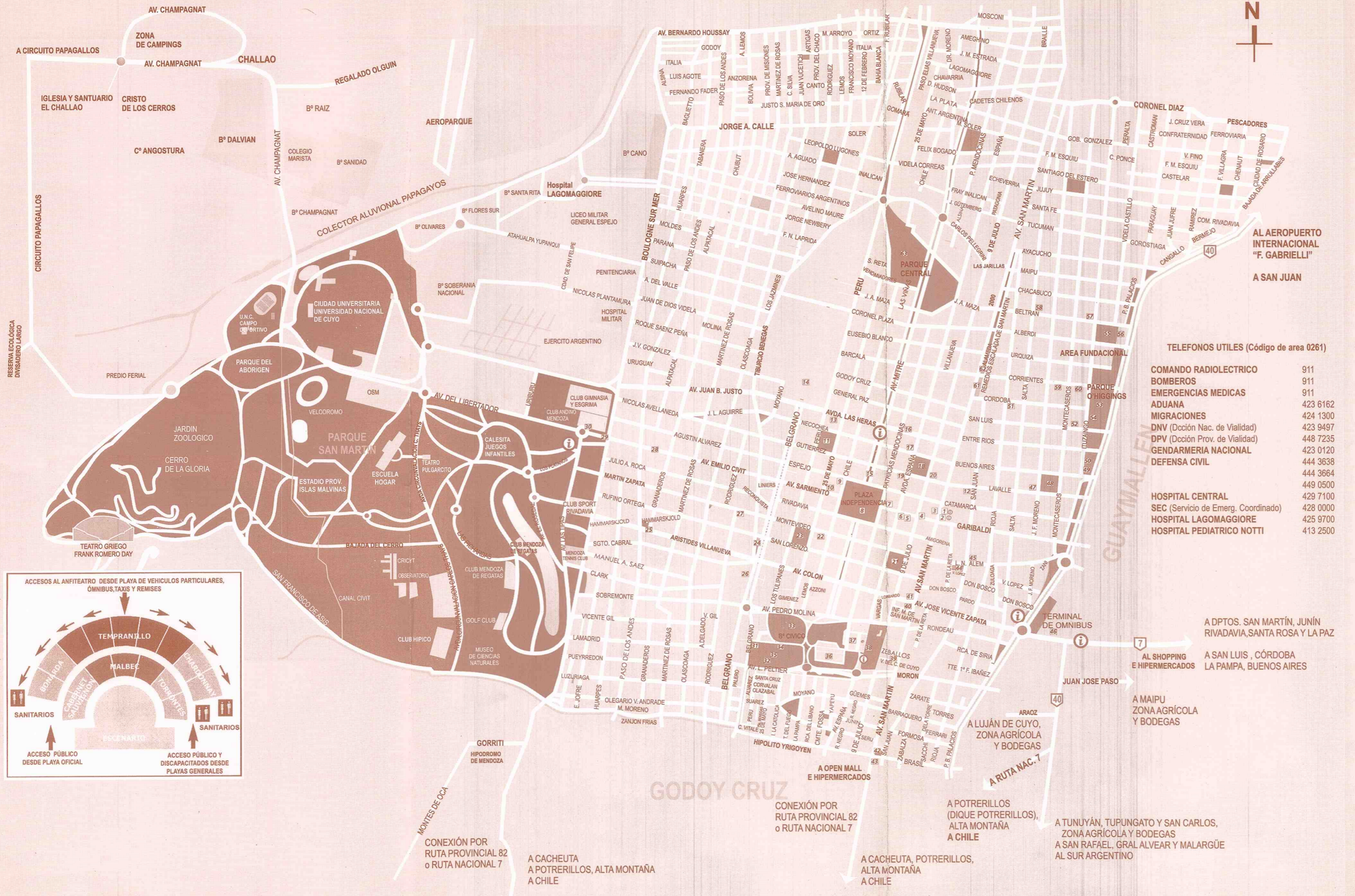
**SECRETARIA DE
TURISMO**
GOBIERNO DE MENDOZA

SECRETARIA DE TURISMO
San Martín 1143 - Mendoza
Informes: 0810-666-6363 -(54)(0261) 413 2101
informacionturistica@mendoza.gov.ar - turismo@mendoza.gov.ar
www.turismo.mendoza.gov.ar - turismo@mendoza.gov.ar

MAPA DE MENDOZA SECRETARIA DE TURISMO
Geografía, Dirección Provincial de Vialidad -
Diseño: JOSE MARIA DOMPER

Plano de la Ciudad de Mendoza

DIRECCION DE PROMOCION - SECRETARIA DE TURISMO - EDICION 2008



Lugares de Interés Turístico

1. SECRETARÍA DE TURISMO DE MENDOZA - 1ER PISO DIRECC. RECURSOS RENOVABLES: PERMISOS PARQUE ACONCAGUA
2. MERCADO ARTESANAL - ARTESANÍAS FOLK MENDOCINAS
3. EDIFICIO HISTÓRICO PASAJE SAN MARTÍN
4. PASEO PEATONAL SARMIENTO
5. IGLESIA DE SAN NICOLÁS Y SANTIAGO APOSTOL
6. CASA DE MALARGÜE - INFORMACIÓN TURÍSTICA
7. LEGISLATURA PROVINCIAL -
8. PLAZA INDEPENDENCIA (TEATRO QUINTANILLA, MUSEO DE ARTE MODERNO, PASEO DE ARTE MODERNO)
9. TEATRO INDEPENDENCIA
10. CASINO PRIVADO
11. PLAZA CHILE
12. TEATRO DE LA UNIVERSIDAD DE CUYO
13. AV. LAS HERAS - MUSEO POPULAR CALLEJERO
14. PASEO ARTESANAL EX ESTACIÓN FFCC SAN MARTÍN
15. BOULEVARD MITRE - PASEO DE ARTESANOS
16. MERCADO CENTRAL
17. BASÍLICA DE SAN FRANCISCO - CAMARÍN DE LA VIRGEN DE CUYO
18. PLAZA SAN MARTÍN
19. SECRETARÍA DE CULTURA
20. ESPACIO CONTEMPORÁNEO DE ARTE (E.C.A)
21. PLAZA ESPAÑA
22. MUSEO DEL PASADO CUYANO
23. PLAZA ITALIA
24. PLAZOLETA VERGARA
25. AV. ARISTIDES VILLANUEVA
26. ARCHIVO HISTÓRICO PROVINCIAL
27. IGLESIA CORAZÓN DE MARÍA
28. AV. EMILIO CIVIT
29. PORTONES DEL PARQUE GRAL SAN MARTÍN
30. ROTONDA DE LOS CABALLITOS DE MARLY
31. PALACIO POLICIAL - CENTRO CIVICO
32. ENOTECA
33. PARQUE ECOLÓGICO
34. CENTRO DE CONGRESOS Y EXPOSICIONES EMILIO CIVIT Y AUDITORIUM ÁNGEL BUSTELO
35. ADUANA DE MENDOZA
36. CASA DE GOBIERNO - CUERPO CENTRAL: SALA DE LA BANDERA DE LOS ANDES
37. PALACIO DE JUSTICIA
38. PALACIO MUNICIPAL DE LA CIUDAD DE MENDOZA - TERRAZA JARDÍN MIRADOR
39. INSTITUTO NACIONAL DE VITIVINICULTURA - I.N.V. - BIBLIOTECA
40. CORREO CENTRAL
41. IGLESIA DEL CORAZÓN DE JESÚS - LOS JESUITAS
42. PLAZOLETA BARRAQUERO
43. CASINO PROVINCIAL
44. PLAZOLETA PELLEGRINI - FERIA DE ARTESANOS
45. CASA DE SAN RAFAEL
46. TERMINAL DEL SOL (TERMINAL DE OMNIBUS)
47. IGLESIA CATEDRAL DE LORETO
48. PLAZA SARMIENTO
49. SERPENTARIO ANACONDA
50. ACUARIO MUNICIPAL
51. IGLESIA DE DON BOSCO
52. IGLESIA DE LA MERCED
53. PARQUE O'HIGGINS
54. TEATRO AL AIRE LIBRE GABRIELA MISTRAL
55. PLAZA PEDRO DEL CASTILLO - SITIO ARQUEOLÓGICO DE LA CÁMARA SUBTERRÁNEA
56. MUSEO DEL AREA FUNDACIONAL
57. RUINAS DE SAN FRANCISCO
58. IGLESIA Y CONVENTO DE SANTO DOMINGO
59. CASA NATAL DE MERCEDITAS DE SAN MARTÍN
60. SOLAR DE LA MAESTRANZA DEL EJÉRCITO LIBERTADOR
61. PASEO HISTÓRICO DE LA ALAMEDA
62. BIBLIOTECA GRAL SAN MARTÍN - MUSEO SANMARTINIANO Y SOLAR HISTÓRICO
63. PARQUE CENTRAL DE LA CIUDAD DE MENDOZA - LAGO

Centros de Información Turística (CIT)

- SECRETARIA DE TURISMO**
San Martín 1143 - (5500) Mendoza
Tel: (0261) 413 2100 - Fax: (0261) 420 2243
Linea 0810 666 6363
- AEROPUERTO FRANCISCO GABRIELLI**
(5541) Acceso Norte s/n. El Plumerillo- Las Heras
Tel: (0261) 5206000
- TERMINAL DEL SOL** - Terminal de Ómnibus
(5519) Avda. de Acceso Este y Costanera
Of. de Informes Tel: (0261) 431 5000
- CASA DE MENDOZA EN BUENOS AIRES**
Avda. Callao 445 - Buenos Aires
Tel: (011) 4374 1105
- CENTROS DE INFORMES MUNICIPALES:**
- MUNICIPALIDAD DE MENDOZA**
9 de Julio 500 - (5500) Mendoza
Tel: (0261) 449 5185
- CIT I (Centro de Información Turística I)**
Av. San Martín y Garibaldi - (5500) Mendoza
Tel: (0261) 4201 333
- CIT II (Centro de Información Turística II)**
Av. Las Heras y Mitre
- Casa de San Rafael en Mendoza**
Alem 308 - (5500) Mendoza
Tel: (0261) 420 1475/1785
- SAN RAFAEL**
Avda. H. Irigoyen y Balfollet (5600)
Telefax: (02627) 424217
- CASA DE SAN RAFAEL** - San Martín 1143 - Mendoza
GENERAL ALVEAR
Informador Km 0
Tel: (02625) 427678/15432182
Dccion de Turismo - Alvear Oeste 430 - (5620)
Tel: (02625) 427701
- C.I.T. I** - Carmensa. Tel: (02625) 15432082
C.I.T.II - Paraje Canalejas - Ruta Nacional 188
C.I.T.III - Delegación Alvear Oeste. Tel: (02626) 425092
- GUAYMALLEN**
Terminal de Ómnibus Ala Norte - Loc. 13 y 14.
Tel: (0261) 431 7873 - 431 7371
Mendoza Plaza Shopping - Planta alta
- LAS HERAS**
C.I.T. Ruta Int. 7 y Ruta 52 - Uspallata
Tel: (02624) 420410
- DELEGACIÓN USPALLATA**
(5545) Ruta internacional 7 - Km 105
Tel: (02624) 420009
- LA PAZ**
Complejo Arco Desaguadero (5590) Ruta Nacional 7
Tel: (02626) 499 208
- SANTA ROSA**
Terminal Las Cañitas - Ruta Provincial 50
MALARGÜE
Centro de Congresos Thesaurus - Parque del Ayer
(5613) Ruta 40 Norte s/n
Tel: (2627) 471659
- PRO-MALARGÜE** - España 1075 - Mendoza
Tel: (0261) 429 2515
- SAN MARTIN**
Casa de la Cultura - (5570) 9 de Julio y Sarmiento
Tel. (02623) 428987 int.132 - Telefax: (02623) 428997
- TUPUNGATO**
Hotel Turismo - (5561) Belgrano 1060
Tel: (02622) 488007
- TUNUYAN**
S. Martín y Dalmáu (5560)
Tel (02622) 422195/193 int 249
- CIT I:** Manzano Histórico
Tel (02622) 422195/193 int 249
- JUNIN**
Sarmiento y San Martín
02623. 4292050/751
- MAIPÚ**
CIT I: Museo del Vino
Ozamis 914 (5515)
Tel (0261) 497 2448
- CIT II**
Plazoleta Rutini
Urquiza y Montecaseros - Coquimbito
- SAN CARLOS**
C.W. Lencinas y El Fuerte (5569)
CIT I Ruta Nac 40 El Chacay
Tel: (02625) 427701
- CIT II** Ruta Nac 40 km 103
CIT III El de los Andes - Terminal de Ómnibus - La Consulta
- GODOY CRUZ**
Dirección de Cultura y Turismo
Tel (0261) 4133127 / 4133244 - turismo@godoyacruz.gov.ar
CIT I Colón 27 - 1º Piso - Teatro Plaza

TELEFONOS UTILES (Código de area 0261)

COMANDO RADIOELECTRICO	911
BOMBEROS	911
EMERGENCIAS MEDICAS	911
ADUANA	423 6162
MIGRACIONES	424 1300
DNV (Dcción Nac. de Vialidad)	423 9497
DPV (Dcción Prov. de Vialidad)	448 7235
GENDARMERIA NACIONAL	423 0120
DEFENSA CIVIL	444 3638
	444 3664
	449 0500
	429 7100
HOSPITAL CENTRAL	428 0000
SEC (Servicio de Emerg. Coordinado)	425 9700
HOSPITAL LAGOMAGGIORE	413 2500
HOSPITAL PEDIATRICO NOTTI	

A DPTOS. SAN MARTÍN, JUNÍN
RIVADAVIA, SANTA ROSA Y LA PAZ

AL SHOPPING
E HIPERMERCADOS

A MAIPU
ZONA AGRÍCOLA
Y BODEGAS

A ARAOZ
ZONA AGRÍCOLA
Y BODEGAS

A POTRERILLOS
(DIQUE POTRERILLOS),
ALTA MONTAÑA
A CHILE

A TUNUYÁN, TUPUNGATO Y SAN CARLOS,
ZONA AGRÍCOLA Y BODEGAS
A SAN RAFAEL, GRAL ALVEAR Y MALARGÜE
AL SUR ARGENTINO

A OPEN MALL
E HIPERMERCADOS

CONEXIÓN POR
RUTA PROVINCIAL 82
o RUTA NACIONAL 7

A CACHEUTA,
A POTRERILLOS, ALTA MONTAÑA
A CHILE

CONEXIÓN POR
RUTA PROVINCIAL 82
o RUTA NACIONAL 7

A CACHEUTA
A POTRERILLOS, ALTA MONTAÑA
A CHILE