

este punto. La infraestructura turística es abundante: un moderno hotel de tres estrellas, varios campings con todas las comodidades, venta de artesanías regionales e indígenas, etc. Hay también empresas de servicios de rafting, cabalgatas, mountain bike, kayak, cataract (catamarán tipo rafting), etc.

Águas arriba de este centro de servicios, está el embalse Valle Grande, cuya singular belleza se realiza con paredones de 250 m. desde el borde hasta el espejo de agua, sitio en el cual el Cañón es más ancho y más profundo. En este embalse se realizan actividades náuticas tales como:

navegación a vela, esquí acuático, windsurf, paseos en catamarán, etc. Internándose por el Cañón del Atuel, siempre remontando el río homónimo, pueden observarse las majestuosas paredes en tonos rojizos, amarillentos, ocres y grisáceos, representados en el "Museo de Cera", donde el turista librerá su imaginación para descubrir formas de animales o rostros humanos. En el punto medio del cañón se encuentra un motel con restaurante abierto todo el año. Luego de apreciar otras formaciones rocosas se encuentran las centrales hidroeléctricas "Nihuil I, II y III", más los dos pequeños diques "Aisol" y "Tierras Blancas", y finalmente se accede al Nihuil. En este sitio se encuentra el embalse más grande de Mendoza. Las condiciones de infraestructura turística son semejantes a las de Valle Grande, hay campings, dos yacht clubs, restaurantes, pubs, discotheque y cabañas para alquiler. También clubes deportivos que facilitan la realización de deportes tradicionales y turismo aventura.

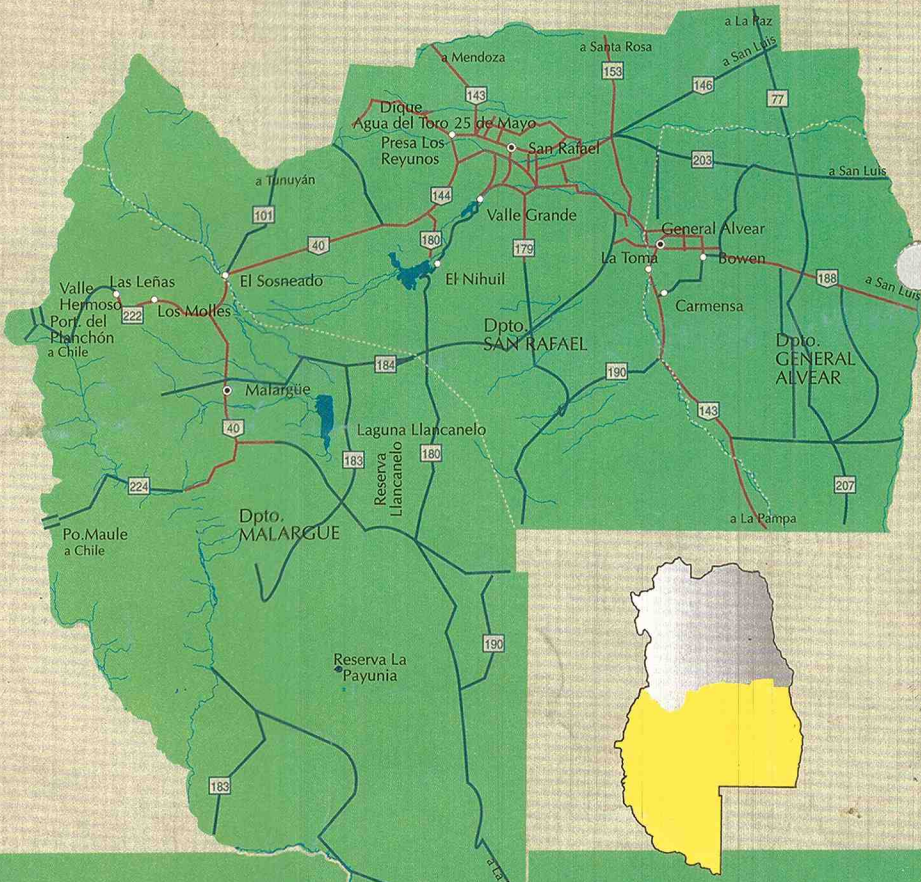
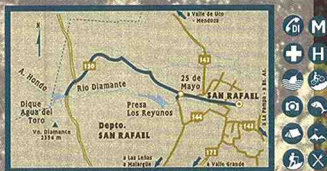
El Pentatlón argentino, evento deportivo que se realiza en el mes de febrero, aprovecha las maravillas del Nihuil y el Cañón del Atuel para hacer competir a los atletas en las disciplinas de windsurf, enduro, kayak, ciclismo y pedestrisimo, finalizando en San Rafael por la ruta descrita. El regreso, para culminar este circuito, se realiza desde el Nihuil por ruta provincial 180 hasta interceptar la ruta nacional 144, descendiendo por la Cuesta de los Terneros hacia San Rafael.

Circuito N° 2: Cuenca del río Diamante: Agua del Toro - Los Reyunos - El Tigre - Galileo Vitale - Villa 25 de Mayo

Características generales: Altura sobre el nivel del mar semejante al circuito anterior, todos los caminos asfaltados sin trechos de cornisa. Combustible en San Rafael y Villa 25 de Mayo. Kilometraje total: 176 km. Clima: templado en su totalidad. Epoca operable: todo el año. Duración: día entero.

Descripción temática: por ruta nacional 143 y provincial 150, se accede a la Villa 25 de Mayo, a 25 km., en donde se encuentran las Ruinas del Fuerte San Rafael del Diamante (mandado a construir por el virrey Sobremonte en 1805), y el dique derivador Galileo Vitale. Continuando hacia el Oeste por la ruta provincial mencionada, a 10 km., hay un desvío que conduce a los embalses Los Reyunos y su compensador El Tigre. En ambos, la pesca y los paseos en lancha son una tentación difícil de resistir. En el primero existe un pequeño centro turístico con camping, apart hotel y proveeduría. Se aconseja la visita a la central hidroeléctrica Los Reyunos. Retomando la misma ruta hacia el Oeste y a 30 km., se encuentra el embalse Agua del Toro, el segundo de la provincia por su tamaño, con un paredón en forma de arco de 103 m. de altura cuya envergadura asombra al turista. Sobre la orilla Sur del lago se encuentra el volcán Diamante, apto para el andinismo y con una huella hasta la cumbre para vehículos todo terreno. En el lago, pululan truchas arco iris y percas de gran tamaño, razón por la cual este sitio es preferido por los pescadores. El regreso se realiza por las mismas rutas.

Circuito N° 3: "De alta montaña sanrafaelina": Sierra Pintada - Cuesta de los terneros - El Sosneado - Volcán Overo




Prod. Editorial: Lumière

CALENDARIO TURISTICO: ZONA SUR

FECHA	UBICACION	ACONTECIMIENTOS PROGRAMADOS
ENERO	Departamentos Malargüe, San Rafael, Cañón del Atuel	Fiestas Departamentales de la Vendimia FIESTA NACIONAL DEL CHIVO Triatlón de la Aventura Campeonato de Descenso de Kayac
FEBRERO	Departamentos San Rafael, Cañón del Atuel, San Rafael, Malargüe	Fiestas Departamentales de la Vendimia Pentatlón Argentino y Posta Pentatlón San Rafael Fiesta Provincial del Turismo Campeonato Arg. de Supervivencia en Cordillera Encuentro Argentino Chileno del P. de Pehuenche 1º Triatlón Nacional Comp. de Supervivencia Triatlón Provincial Desafío del Atuel
MARZO	San Rafael, San Rafael, Teatro Criego, San Rafael, Valle Grande, San Rafael, Los Reyunos	Vuelta Ciclista de Mendoza Americano San Rafael 2º Triatlón Valle Grande Gran Concurso de Pesca
ABRIL	San Rafael, El Tropezón, San Rafael - Malargüe, Gral. Alvear	Festival de la Cepa Semana de la Pesca Deportiva Fiesta "Tradición y Campo del Nuevo Cuyo"
MAYO	Gral. Alvear	Fiesta Prov. de la Ganadería de Zonas Áridas y Exposición Feria del Ternero
JUNIO	Gral. Alvear	Festejos San Pedro del Atuel
JULIO	San Rafael, San Rafael, Valle Grande, Malargüe, Gral. Alvear	Campeonato Nacional de Arquería Dualión de Invierno Inicio Fiesta de la Nieve Fiesta de la Nieve
AGOSTO	Gral. Alvear, Esc. de Agric. Malargüe, San Rafael	Olimpiadas Intercolegiales Interprovinciales Fiesta Provincial de la Nieve Expoartesanal
SEPTIEMBRE	Malargüe, San Rafael, La Pichana, San Rafael, Los Reyunos, San Rafael, La Pichana, Gral. Alvear	Dualión de Las Leñas Fiesta del Agricultor Competencias Deportivas de Pesca Fiesta Provincial del Agricultor Tetratlón del Sur
OCTUBRE	Malargüe, San Rafael, Cañón del Atuel, San Rafael, San Rafael	Fiesta del Veranador Desafío al Cañón del Atuel Maratón San Rafael Biblos, Feria del Libro
NOVIEMBRE	San Rafael, Valle Grande, San Rafael, Los Jilgueros, Malargüe, Gral. Alvear, Bowen	Campeonato de Kayak Enduro - 4x4 Maratón Nocturna Fiesta del Productor
DICEMBRE	San Rafael, San Rafael, Los Jilgueros, Gral. Alvear - Malargüe	Fiesta del Pañuelo Campeonato Argentino de Motocross Posta Ciclistica por el Pehuenche

MENDOZA



ZONA SUR

El turismo es una de las actividades principales de la Zona Sur de Mendoza. La posibilidad de escoger entre un gran número de opciones y de paisajes, la convierten en uno de los destinos más atractivos para el turista. Esquí, turismo aventura, pesca, deportes náuticos... cualquiera sea la elección, esta Zona posee escenarios ideales para cada una de estas actividades.

Regiones de diferentes características conforman la Zona Sur, que comprende los departamentos de San Rafael, General Alvear y Malargüe. Su extensión total es de 87.000 km2, superficie equivalente a la provincia de San Luis. Es, por lo tanto, un área muy extensa, que ofrece innumerables matices a nivel de clima, relieve y vegetación.

La economía de San Rafael y General Alvear tiene base agrícola-industrial. El oasis Mendoza Sur, que cubre más de 110.000 ha. en estos dos departamentos, concentra vid, olivo, frutales, hortalizas, actividad forestal y sus industrias derivadas. Malargüe, en cambio, es de base minera. En este departamento, la actividad petrolera es la más destacada. También es importante la ganadería de caprinos. En el oasis, la horticultura y la forestación de alamos son las actividades principales.

Vías de comunicación San Rafael: La conectividad de San Rafael es óptima. Posee rutas asfaltadas hacia los 4 puntos cardinales, un aeropuerto de cabotaje y un ferrocarril que desde 1994 presta servicios de carga. En vehículo desde Buenos Aires (999 km.) se accede por ruta nacional 188, desde Gral. Alvear (80 km.) por ruta nacional 143; desde Mendoza (242 km.) por rutas nacionales 40 y 143; desde Neuquén, por ruta nacional 143 y 40; y desde San Luis, por ruta nacional 146. Vías de comunicación Malargüe: La Ruta Nacional 40 está asfaltada de Norte a Sur desde El Sosneado hasta Bardas Blancas, y más al Sur, con asfalto en construcción hasta el límite con Neuquén. Desde esta ruta parten otras que se internan en la Cordillera de Los Andes, caso de la 220, compartida con San Rafael, que se dirige al volcán Overo; la 222 (asfaltada), que llega hasta Los Molles, Las Leñas y Valle Hermoso, y la 224, que comunica con Chile a través del paso del Pehuenche, o su variante Campanario. Otras se internan en la Payunia y Llanquanelo, caso de las 186; 181 y 183. Las comunicaciones aéreas cuentan con un Aeropuerto.

Vías de comunicación: Gral. Alvear. Se accede por ruta nac. 188 (asfaltada) desde Buenos Aires (910 Km.), y desde La Pampa y Neuquén, por la ruta nac. 143, con tramos de tierra y asfalto.

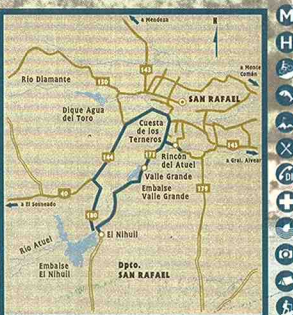
Gastronomía típica

Chivo, ternera con cuero, queso de cabra, sopaipilla, dulces artesanales, patitas aliñadas, humita en olla.

**Circuitos Turísticos: San Rafael
Circuito N° 1: Valle Grande - Cañón del Atuel - El Nihuil**

Características generales: Los caminos están asfaltados en gran parte, exceptuando el trayecto entre Valle Grande y el Nihuil (por el Cañón del Atuel), y son seguros si se toman las precauciones necesarias para el manejo en terrenos de montaña. El aprovisionamiento de combustible para el vehículo, existe en San Rafael dentro de este circuito y a la salida de El Nihuil. Kilometraje total: El recorrido completo es de 160 km. Clima: en todo su trayecto reina el clima templado, ya que la altura sobre el nivel del mar oscila entre 650 y 1100 m. Epoca operable: todo el año. Duración: realizable en día entero para apreciar las maravillas naturales del mismo con tranquilidad.

Descripción temática: desde San Rafael, por ruta provincial 173 dirigiéndose hacia el Sur, se encuentra -a 37 km.- el comienzo del Cañón del Atuel, siendo Valle Grande lo más impactante de



Valle Grande (San Rafael)

Características generales: La altura sobre el nivel del mar oscila entre los 650 y los 4750 m. Camino asfaltado hasta el Sosneado, luego de tierra, apto para vehículos altos o de doble tracción.



La opción desde esa localidad es principalmente de turismo aventura, puesto que es un recorrido de alta montaña, con el camino que llega más alto de toda la provincia y uno de los más altos del país. **Clima:** templado hasta el Sosneado, luego el ambiente de montaña modifica estas condiciones, siendo agradable en verano y frío en las otras estaciones. El abrigo durante la noche es imprescindible en cualquier época del año. **Kilometraje total:** de este recorrido es de 480 km. El abastecimiento de combustible debe hacerse en San Rafael. **Duración:** realizable en un día, pero lo aconsejable es disfrutarlo en dos días como mínimo. **Epoca operable:** únicamente en verano, desde el Sosneado hacia arriba.

Descripción Temática: desde San Rafael hacia el Sur-oeste, por la ruta nacional 144 a 33 km., se encuentra la Cuesta de los Terneros donde existe un mirador de la ciudad de San Rafael y alrededores. El siguiente sitio de interés es la localidad de El Sosneado, en donde hay una hostería, que además de hospedaje y comida, ofrece la posibilidad de alquilar caballos para visitar la laguna Blanca (a sólo 3 km.), contratar excursiones a caballo, como la que se dirige al avión de los deportistas uruguayos (siniestrados en 1973), etc. Se toma en este punto, la ruta provincial 220 (de tierra) encontrando a 55 km. la laguna del Sosneado, la Cueva del Indio y, 10 km. más adelante, las termas del Sosneado (sin infraestructura), todo esto al pie del imponente cerro Sosneado de 5.189 m.. Más adelante, por un camino de cornisa, se llega al propio cráter del volcán Overo, que fuera un importantísimo yacimiento de azufre durante las décadas del '50 y '60. Aquí el turista puede llegar con su vehículo a la altura de 4.750 m. El regreso es por los mismos caminos.


Circuito Nº 4: Ciudad de San Rafael y alrededores

Características generales: circuito netamente urbano y de la actividad agrícola-industrial circundante. Altura de 630 a 680 m. sobre el nivel del mar. Caminos asfaltados en su totalidad. **Kilometraje total:** variable entre 10 y 50 km.. **Duración:** medio día; con la visita de museos y bodegas: día entero. **Clima:** templado. **Epoca operable:** todo el año.

Descripción temática: En un espacio reducido del microcentro, entre las Avenidas Yrigoyen y El Libertador, y alrededor de la plaza principal, el turista puede encontrar la Biblioteca Mariano Moreno, el Museo de Bellas Artes, la Catedral y la Municipalidad. Posteriormente, tras otro paseo por el centro, hacia el Oeste sobre Av. H. Yrigoyen, el parque del mismo nombre alberga entre sus arboledas un hermoso Teatro Griego, denominado Chacho Santa Cruz, sede de la Fiesta municipal de la Vendimia e importantes festivales de música y teatro. Tomando luego la Av. Ballofet y tras cruzar un puente sobre el río Diamante, se accede a la Isla del mismo nombre en donde se encuentra el Museo de Historia Natural, un camping municipal y un pequeño zoológico en el parque Mariano Moreno. Este city tour se combina con visitas a bodegas muy famosas, un secadero de frutas y viñedos aledaños a la ciudad.

Otros Circuitos:

a- El Nevado: cerro de origen volcánico en el límite con Malargüe (3.810 m.), poblado en sus laderas por guanacos, maras, jabalíes, etc. Aguas minerales en Punta de Agua y alternativa de turismo



Caverna de Las Brujas (Malargüe)

aventura. Se accede por ruta nac. 143 y prov. 190.

b- Monte Comán - Ñacuñán: Ñacuñán (Santa Rosa) es una reserva natural de la biósfera, que preserva el ecosistema del desierto. Se accede por ruta nac. 146 y prov. 153.

c- Circuito Agrícola: visita a bodegas, chacras de viñedos y frutales, fábrica de sidra y jugos envasados, secaderos de frutas y red de riego. Todo en las cercanías de la ciudad de San Rafael.

d- Los Jilgueros: en el ambiente del Cañón del Atuel, partiendo desde el Puesto de las Tinajas, observación de pinturas rupestres, fauna autóctona y formaciones geológicas impactantes. Muy cerca del puesto, se pueden apreciar artesanías indígenas.

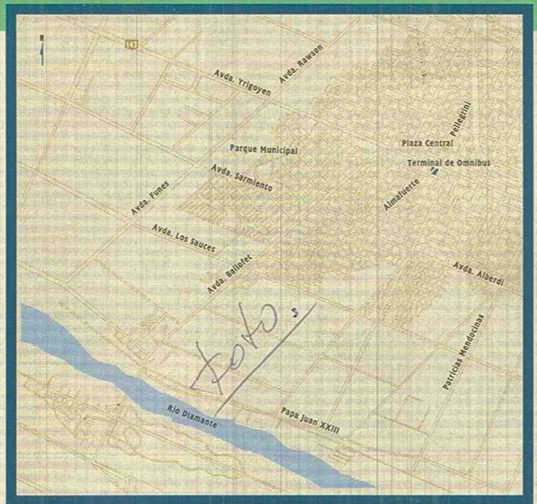
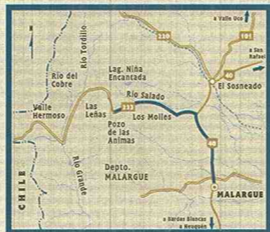
e- Cañón del Cochicó: desde Valle Grande hacia el Oeste del dique, por una picada peatonal, un pequeño cañón muy cerrado con paredes que impresionan al turista. En su seno hay un arroyo con cascadas y pequeñas lagunas.

f- Cajón del Cura: desde el Cañón del Atuel, circuito de trekking por un cajón de origen fluvial muy impactante y apto para iniciarse en el montañismo.

Circuitos Turísticos: Malargüe Circuito No. 1: Circuito de los valles

Características generales: La altura oscila entre los 1.400 y los 2.250 m. hasta Las Leñas, aunque si se continúa hasta Valle Hermoso, la altura máxima es de casi 3.000 m. En invierno es necesario llevar cadenas. **Kilometraje total:** 190 km. **Clima:** al tratarse de alta montaña, es necesario prever el abrigo en toda época del año, aunque en verano en el recorrido reina un clima templado durante el día. **Duración:** un día. **Epoca operable:** todo el año hasta Las Leñas, y sólo en verano hasta Valle Hermoso.

Descripción temática: Es, en conjunto, uno de los principales atractivos de Mendoza. Desde Malargüe, por ruta Nac. 40 hacia el Norte, hasta la ruta Prov. 222 que se dirige al Oeste. A pocos km. se divisa hacia abajo el Cañón del río Salado, luego el valle de Los Molles, donde se cruza dicho río y se retorna 7 km. por la margen derecha de éste para encontrar la bella Laguna de la Niña Encantada. En Los Molles existen tres hoteles con todas las comodidades para hospedaje y comida, mas la posibilidad de baños termales en Lahuén-Có, aguas con excelentes condiciones terapéuticas y temperatura agradable. 10 km. más hacia el Oeste y a 2.000 m. de altura, se encuentran los Pozos de las Animas, dos curiosas formaciones cársticas, como grandes hoyos de 250 y 300 m. de diámetro y 90 m. de profundidad. El siguiente atractivo es Las Leñas, a 75 km. de Malargüe y 2.250 m.s.n.m.; centro de esquí de nivel internacional, sede de competencias mundiales y con toda la infraestructura imaginable para deportes de invierno y turismo aventura y antilaboral en verano.



Casino, hoteles, restaurantes, discoteca, shopping, etc. todo en un marco imponente de cerros cuyas alturas oscilan entre los 3.300 y 4.800 m. Continuando por la ruta Prov. 222, a través de un camino sinuoso con algo de caracoles, se accede a Valle Hermoso, cubierto de prados verdes en verano, con dos lagunas repletas de truchas, más los ríos Cobre y Tordillo formando el Grande en su seno. El regreso debe hacerse por el mismo camino. Existe la opción, accediendo por Las Loicas, de llegar al Valle Noble, de espectacular belleza, al circuito de pesca del Río Grande y las Termas del Azufre.

Circuito No. 2: Caverna de Las Brujas

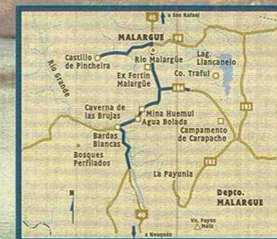
Características generales: la altura oscila entre 1.400 y 1.930 m.s.n.m.; es aconsejable abrigo para la noche. En invierno es prudente llevar cadenas para el vehículo. El ingreso a la Caverna debe hacerse con guía, previo abono de la entrada. Informes: Dirección de Turismo de Malargüe. **Kilometraje total:** 142 km sin los opcionales. **Duración:** un día. **Epoca operable:** todo el año.

Descripción temática: desde Malargüe hacia el Sur, por ruta Nac. 40 se pasa cerca de las ruinas del Fortín Malargüe. A 60 km. hay un desvío hacia la derecha, 2 km. antes de llegar a Bardas Blancas, llegando por camino de tierra hasta la Caverna de Las Brujas sobre el Cº Moncol. Esta es una formación geológica de impresionantes características, tanto por su magnitud, como por las formas que las sales y el agua han generado. Estalactitas, estalagmitas, mantos, velos, columnas, corales rocosos, chimeneas e innumerables galerías son apreciados en toda su magnitud gracias a la estratégica iluminación y los experimentados guías que acompañan al turista. El tiempo necesario para el recorrido turístico de la misma es de casi tres horas. El regreso se hace por el mismo camino, aunque hay tres opcionales para enriquecer aún mas este circuito. El primero es la visita al bosque petrificado de Llano Blanco, a 15 km. de Bardas Blancas. El segundo es la visita a La Pasarela, sitio en donde el Río Grande corre por una garganta de sólo 12 m. de ancho (la Caverna más uno de éstos se pueden hacer el mismo día) y el tercero es adentrarse en la montaña por ruta prov. 224 hasta el Paso El Pehuenche en el límite con Chile.

Circuito Nº 3: Laguna Llancanelo

Características generales: altura: entre 1400 y 1250 m.s.n.m. Por camino asfaltado: 44 km.; de tierra: 86 km. El ingreso debe hacerse con guía, ya que existe un control de guardafauna de la Dir. de Recursos Naturales de la Provincia. **Clima:** templado. Ventoso en invierno. **Epoca operable:** todo el año. **Duración:** un día. **Kilometraje total:** 130 km.

Descripción temática: hacia el Sur de Malargüe, por rutas Nac. 40 y Prov. 186 se encuentra primero el atractivo de la Cueva del Tigre, la cual se ubica en un llano, y cuya entrada tiene forma de pozo, para luego convertirse en galería horizontal. Es aconsejable entrar con guía, pues presenta sectores peligrosos por los derrumbes. 10 km. más adelante, se encuentra una de las lagunas más grandes de Argentina: Llancanelo, habitada por flamencos rosados, cisnes de cuello negro, cisnes coscoroba, garzas, chorlos, coipos, etc. En el perillago se observan chinchillas, liebres, choiques (ñandú petiso), guanacos y eventualmente jabalíes. En las cercanías de la laguna se encuentran los Pozos de Carapacho y la Cari Lauquén (laguna verde en mapuche), sitios en donde hay agua dulce para beber. El regreso se hace por las mismas rutas.



Laguna El Pique (Gral. Alvear)

Otros circuitos de interés:

a- Ciudad: comprende sitios de interés histórico, el Fortín Malal-Hue, el Museo Regional arqueológico y paleontológico, la Estancia y el Molino que pertenecieron al Gral. Rufino Ortega, y la Capilla Nuestra Señora del Rosario.

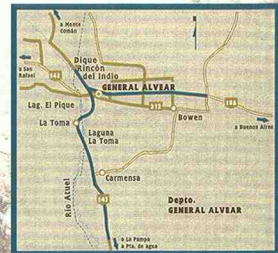
b- Castillos de Pincheira: imponente formación natural al Oeste, con servicios de cabalgatas, camping, comida campestre, trekking y guías. Existe también la opción de acceder al Dique Río Malargüe y su criadero de truchas.

c- Payunia : subregión volcánica con reserva provincial. Abundancia de guanacos, choiques, pumas, etc., más la belleza de los volcanes Payún Matrú, Payún Liso, Santa María, etc. Para acceder, consultar en la Dirección de Turismo de Malargüe.

Circuitos Turísticos: General Alvear Circuito Nº 1: Ciudad y alrededores

Características generales: Se accede por ruta nac. 188, 143, prov. 212, etc. **Clima:** templado. **Epoca operable:** todo el año. **Duración:** medio día.

Descripción temática: Visitas a los principales edificios de la ciudad, el Museo de Ciencias Naturales, bodegas cercanas como una ubicada en ruta nac. 188 encabezada por una escultura egipcia en roca de gran tamaño, donde funcionará el Museo Regional del Vino. Se combina con visitas a otras bodegas y establecimientos rurales.



Circuito Nº 2: Balnearios y lagunas

Características generales: Se accede por ruta nac. 143, prov. 212 y caminos secundarios. **Epoca operable:** todo el año. Combustible en varios puntos del trayecto. **Clima:** templado. Duración: 1 día.

Descripción temática: El río Atuel conforma varias lagunas y un dique derivador (Rincón del Indio en San Rafael), todos aprovechados como balnearios, para la pesca y actividades náuticas. Poseen infraestructura turística la laguna El Pique, laguna La Toma y el dique Rincón del Indio. Además, hay otras lagunas aptas para estas actividades pero sin infraestructura.

Circuito Nº 3: Circuito Histórico

Características generales: Se accede por ruta nac. 143. Combustible en Gral. Alvear. **Clima:** templado. **Epoca operable:** todo el año. **Duración:** medio día.

Descripción temática: Por la ruta mencionada, hacia el Sur, se encuentra el sitio donde vivió "el Puma de las Pampas", el gaucho Juan Bautista Bairoleto. Hay allí un monolito y otras construcciones que lo recuerdan. Más al Sur, una casa colonial histórica, que perteneciera a Don Pedro Christophersen y la plaza original de la colonia, hoy reconstruida. Se regresa por la laguna de La Toma.

Nota: el circuito hacia Punta de Agua (San Rafael) es preferido por los alvearenses, por encontrarse allí, además de aguas minerales, un camping, mucho verdor y las montañas cercanas.

Departamento	Superficie	Población
San Rafael	31.235	165.504
Gral. Alvear	14.448	43.908
Malargüe	41.317	23.492