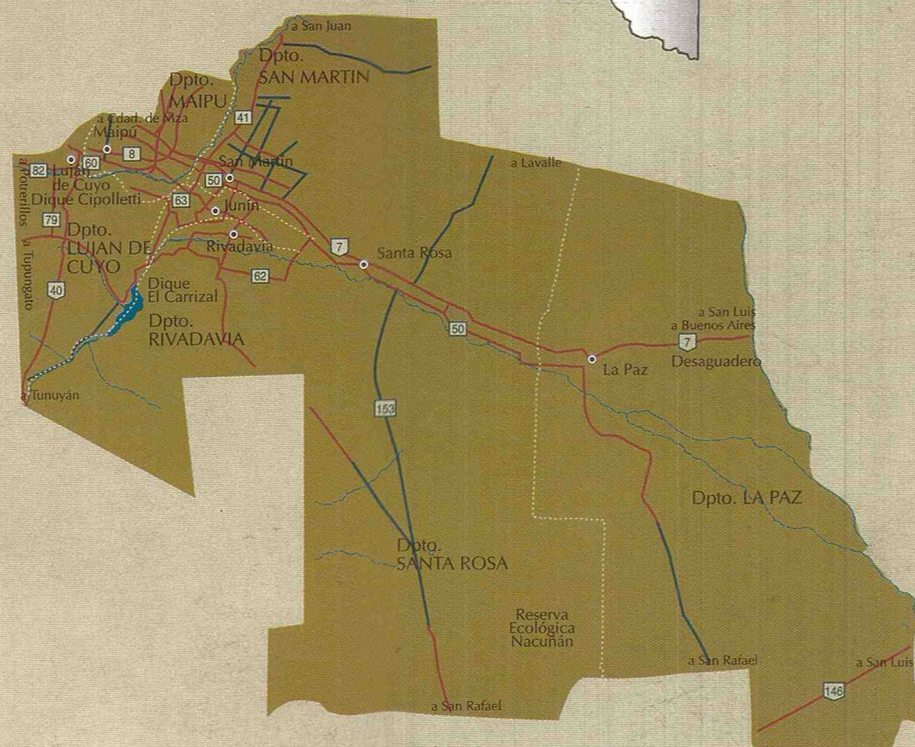


La Paz



Departamento	Superficie	Población
Luján de Cuyo	4.847	89.132
Maipú	617	138.435
San Martín	1.504	107.404
Rivadavia	2.141	51.531
Junín	263	32.099
Santa Rosa	8.510	15.852
La Paz	7.105	9.053



Museo "Casa Orfila" (Junín)

SUBSECRETARIA DE TURISMO - GOBIERNO DE MENDOZA

Av. SAN MARTIN 1143 (5500) MENDOZA Tel. +54 (61) 202800/656/357/458 Fax +54 (61) 202243 Rep. Argentina

# MENDOZA



Mendoza  
SUBSECRETARIA DE TURISMO  
GOBIERNO DE MENDOZA



ZONA ESTE

Esta compuesta por los departamentos de Santa Rosa, La Paz, San Martín, Junín, Rivadavia, Maipú y la zona urbana y suburbana de Luján de Cuyo. La producción de vid de esta región, eminentemente agrícola, es la más grande del país.

El terreno llano de la zona está cubierto en parte por el oasis Mendoza Norte, que acompaña las principales rutas. Llegando hacia el Este hasta la villa cabecera de La Paz y proporcionando los principales atractivos, tales como las bodegas, los cultivos de vid, las agroindustrias, la apicultura, etc.

El resto del territorio se denomina Llanura de la Travesía, ocupada por un desierto cubierto por una estepa similar a la que se encuentra en el Sahel (África), en Turquía, Afganistán y Paquistán. Este desierto es muy rico en la zona de las Huayquerías, en Rivadavia. En el subsuelo existe un yacimiento de petróleo que constituye una de las áreas centrales del país.

**Gastronomía típica**  
Asado criollo, vaquero asado, pastel de papas, loco, humita en chala, ternera con cuero, carne a la masa, arrope de uva, dulce de alcayota, tortitas con chicharrones, etc.

## Circuitos Turísticos de la Zona Circuito N° 1: El Camino del Vino

**Características generales:** es realizado por todas las empresas de transporte turístico del Gran Mendoza, con pequeñas diferencias en los recorridos, aunque tocando los mismos atractivos turísticos. Combustible en todo el trayecto.

**Clima:** templado y camino llano que proporcionan una fácil y placentera accesibilidad a todos los puntos.

**Kilometraje total:** 80 km.


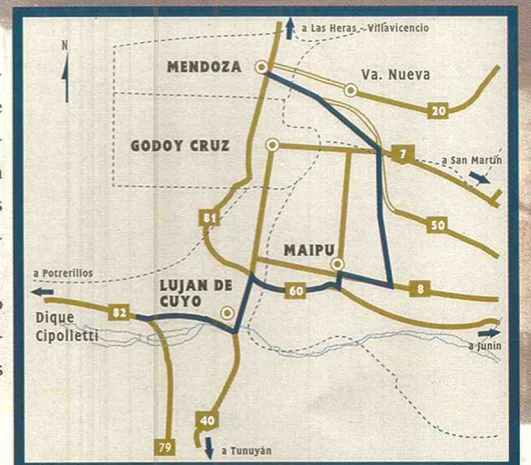
**Duración:** medio día.

**Epoca operable:** todo el año.


**Descripción temática:** partiendo desde la Ciudad de Mendoza hacia el Este por ruta nac. 7 hasta Carril Urquiza (desvío hacia el Sur hasta la zona de Coquimbito), se visita el Museo del Vino La Rural, de gran valor artístico e histórico. Pocos metros al Sur se encuentra una inmensa bodega de renombre internacional, que posee la segunda vasija vinaria más grande del mundo (de 5.220.000 litros). Aquí, los guías propios de la bodega muestran al turista los secretos de la fabricación del vino. También en Coquimbito se puede visitar una fábrica de sidra

y champagne. Acercándose hacia el centro de la ciudad de Maipú, se encuentra la otra gran bodega del dpto., también de renombre internacional, otrora en manos estatales, actualmente dividida en cooperativas vitivinícolas, la cual es digna de recorrer. También en esta ciudad es interesante visitar la Plaza 12 de Febrero, escenario de la historia maipucina, y el Museo Nacional del Vino, ubicado en la mansión de los antiguos dueños de la que fue la bodega más grande del mundo: ex Bodega Giol. Desde este punto hacia el Sur por Carril Maza, se llega a

San Martín



Dique "El Carrizal"  
(Luján)



Lunlunta, en donde alternan establecimientos rurales con casas de fin de semana, campings recreacionales, y una granja caprina con fabricación de queso de cabra y degustación de platos típicos. Se puede apreciar la belleza del campo mendocino en todo su esplendor. Dirigiéndose hacia el Oeste, ya en Luján de Cuyo, es posible visitar el dique derivador Ing. Cipolletti, donde el agua, origen de tanta riqueza, es derivada en canales matrices, secundarios, hijuelas, acequias, surcos y desagües. El circuito termina con una visita a la iglesia de la Carrodilla, donde se venera a la Virgen de la Carrodilla Patrona de los Viñedos, al Calvario, a un Museo histórico del Pasado Indígena, y la casa de la familia Solanilla. El regreso a Mendoza se hace por Carril Cervantes.

Existe la opción desde Maipú, de cruzar el Puente de Barrancas para llegar al distrito del mismo nombre y visitar la Capilla Nuestra Señora del Rosario de Barrancas, construida alrededor del año 1858 por los primeros misioneros Jesuítas. La Capilla fue declarada Monumento Nacional.

### Circuito N° 2: Historia Sanmartiniana

**Características generales:** circuito de evocación histórica, con trayecto asfaltado y dentro del oasis, por lo consiguiente, existe combustible y servicios en todo el trayecto.

**Duración:** medio día.

**Epoca operable:** todo el año.

**Descripción temática:** en la ciudad de San Martín, se comienza por el Museo Histórico Las Bóvedas, que se ubica a la vera de la ruta prov. 50 y que fuera lugar de residencia del Gral. San Martín, donde hoy se exponen objetos de la época, algunos de propiedad del Libertador. También existe allí un Olivo histórico, que diera sombra en las horas de descanso al prócer. El siguiente punto a visitar es el Molino Orfila y el Oratorio, tomando rutas prov. 50 hacia el Oeste y 63 hacia el Sur, mandado a construir por San Martín. Junto a éste, hay una bodega en la cual se realiza la tradicional Pisada de las Reinas con la posterior obtención del vino "patero". Desde este punto se regresa a la ciudad de San Martín. Una variante de este circuito es la visita a Barriales (en Junín), el sitio de la Pirámide y la chacra histórica del Gral. San Martín, junto con la Capilla de la Luz que guarda restos históricos.

### Circuito N° 3: Agroturismo

**Características generales:** circuito para los amantes del campo y las tareas rurales e industriales derivadas. Trayecto asfaltado y dentro del oasis, por lo que existen servicios para el turista y su automotor, y una hostería en La Paz.

**Duración:** día entero.

**Epoca operable:** todo el año.

**Descripción temática:** comenzando por la villa de La Paz, puerta de entrada a Mendoza para los viajeros del Este del País. Transitando la ruta nac. 7, se encuentra, a la vera de la misma, una fábrica de chacinados. Es interesante también en La Paz, la visita a la Capilla de la Villa Antigua. Ya en Santa Rosa, las granjas



apícolas y las casonas antiguas son un hito interesante y se encuentran normalmente cercanas a viñedos, frutales y bodegas, cuyos propietarios no dudarán en atender afectuosamente al viajero. También existen puestos en los que se ofrece al turista cabalgatas, artesanías y paseos en sulky. Continuando hacia el Oeste y por la misma ruta nac. 7, a la altura de Alto Verde, se tomará la ruta prov. 67 hacia el Sur, para situarse en áreas rurales de Junín primero, y Rivadavia después. Ambos son departamentos con alta densidad de bodegas, industria agroalimenticia y granjas avícolas, sumado a la posibilidad de saborear uvas "al pie del parral" durante los meses de febrero, marzo y abril, frutas recién cortadas o desecadas y diversas variedades de vino. En Rivadavia es interesante visitar el Complejo Recreacional Turístico, que con su lago y la Casa de la Cultura, ofrece la posibilidad de practicar todo tipo de deportes y otras actividades. Asimismo existe la posibilidad de asistir a una cabaña que presenta espectáculos de destreza criolla, danzas y comidas típicas.

Este circuito presenta una alternativa: desde la villa de Las Catitas, por ruta prov. 153, a unos 75 km. se encuentra la reserva de la Biósfera de Nancuñán, para los amantes del ecoturismo y el ecosistema del desierto.

### Circuito N° 4: Embalse El Carrizal

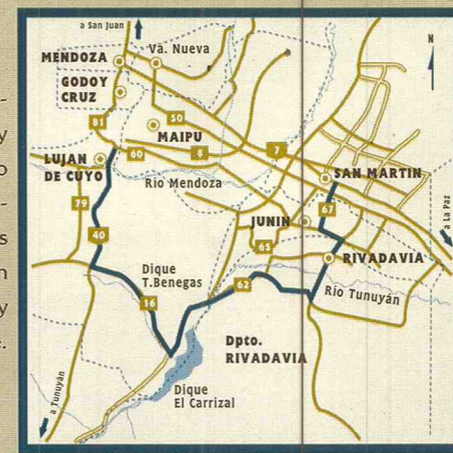
**Características generales:** es muy apropiado para realizar deportes náuticos y bañarse en las templadas aguas de dicho embalse. Los caminos son en terreno llano, con pequeños cerros en las cercanías del lago, todos asfaltados y con provisión de combustible en San Martín, Rivadavia y Junín, aunque no en la zona del embalse.

**Clima:** templado.

**Duración:** todo el día.

**Epoca operable:** todo el año.

**Descripción temática:** se puede partir desde San Martín por ruta nac. 7, o desde Rivadavia. Desde esta última ciudad, se toman las rutas prov. 67 y 64 hacia el Suroeste, pasando por el dique derivador Tiburcio Benegas, sobre el río Tunuyán, para acceder luego al embalse El Carrizal, siendo la margen Este la que posee más campings, balnearios y servicios para el



Rivadavia



## CALENDARIO TURISTICO: ZONA ESTE

FECHA	UBICACION	ACONTECIMIENTOS PROGRAMADOS
ENERO	Departamentos Junín Rivadavia, Polideportivo	Fiestas Departamentales de la Vendimia Triatlón Nacional de la Aventura Sol y Luna Campamento Latinoam. de Música Popular
FEBRERO	Departamentos Luján, Carrodilla Luján San Martín San Martín San Martín, Palmira	Fiesta Departamentales de la Vendimia Bendición de los Frutos, Fiesta Nac. Vendimia Carnaval de Ugarteche Duatlón Vendimia Vuelta Ciclista del Este Triatlón de Palmira
MARZO	Junín - San Martín San Martín, Nva. California	Pisada de la Uva y Cabernet de las Reinas Fiesta de la Miel
ABRIL	Rivadavia, El Carrizal Junín Rivadavia Junín Luján Santa Rosa Maipú Rivadavia	Concurso Nac. Vendimia de Pesca Deportiva Festival del Canto y la Melezca Maratón Aniversario Carrera de Pedestrismo Encuentro Nacional de Discapacitados Encuentro de Danzas Folklóricas de Sta. Rosa Festival del Vino y la Aceituna Festival de Cosechador
MAYO	San Martín Rivadavia Rivadavia	III Encuentro Prov. de Teatro Fiesta del Mosto Festival del Cosechador
JULIO	Rivadavia, Polideportivo San Martín - Montecasero	Maratón Estudiantil Maratón Montecasero
AGOSTO	San Martín La Paz La Paz Junín, Ing. Giagnoni Santa Rosa Luján	Semana Sanmartiniana Festival de La Paz y el Canto de Cuyo Festival de la Virgen de La Paz Fiesta Provincial del Mate Fiesta de Sta. Rosa Fiesta de la Virgen de Copacabana
SEPTIEMBRE	Santa Rosa, Nancuñán Luján Junín Maipú Maipú Maipú Rivadavia	Festividad de Nuestra Sra. de Itati Encuentro Nacional de Escritores Festival Cantamérica Encuentro de la Virgen de la Merced Encuentro Nac. de Coros "El Canto Nuestro" Muestra Prov. de Teatro Adultos Mayores Semana de la Juventud Festividad Virgen de la Carrodilla
OCTUBRE	San Martín San Martín San Martín Rivadavia Maipú Rivadavia	Encuentro Nacional de Folklore Infantil Maratón Día de la Raza El Tantañacuy del Huayñu Posta Atlética Vuelta de Cuyo Fiesta del Día del Abuelo Feria Agro Industrial F.A.I.
NOVIEMBRE	Luján, Predio Ferial San Martín San Martín, Plaza Italia San Martín Junín, Polideportivo Rivadavia La Paz Maipú	Fiesta de la Tradición Festival de la Mistela Festa In Piazza Precosquín Festival de la Danza Posta Ciclista Rivadavia Centro del País Fiesta del Hombre de Campo Zonal Prov. de Destrezas Gauchas
DICIEMBRE	Rivadavia Luján, Predio Ferial Maipú	Rivadavia le canta al País Feriagro Luján Muestra Prov. de Teatro Adultos Mayores

turista. Aquí el paisaje cautiva por el contraste entre el azul del lago y sus márgenes desérticas y amarillentas, o colonizadas y de un verdor llamativo. La pesca de pejerrey atrae a gente de toda la región. El regreso se realiza por las mismas rutas. Otros puntos de origen para este circuito pueden ser las ciudades de Mendoza o de Luján de Cuyo, accediendo al embalse por rutas nac. 40 y prov. 16.

### Otros circuitos:

- a- Circuito Vitivinícola: el Centro de Bodegueros trabaja en la elaboración de un circuito que integra bodegas importantes, viñedos e industria derivada.
- b- Travesía en canoa o bote inflable por el río Desaguadero: para los amantes de la aventura, se realiza desde las cercanías del Arco Desaguadero hasta el puente del ferrocarril, que se ubica pocos km. aguas abajo.